Jūsų geriausios atostogos Latgaloje, Aukštaitijoje ir Vitebsko srityje

BellaDvina

BALTIJOS EŽERŲ KRAŠTAS

Regionai

Bella Dvina ir Baltijos ežerų kraštas

www.visitlatgale.com
www.belladvina.com
www.vitebsk-region.by
www.balticlakes.com
www.utenainfo.lt
www.antour.lt
www.zarasai.lt /tic

Keliaudamas žmogus dvasiškai praturtėja, susipažįsta su naujomis kultūromis, tradicijomis, bendrauja su naujais žmonėmis, grožisi gamta, pasikrauna energijos tolimesnių darbų ir sumanymų įgyvendinimui...

Šiame kelionių vadove rasite informaciją apie pasakiškai gražius, unikalius regionus – Baltijos ežerų kraštą ir „Bella Dvina“. Baltijos ežerų kraštas – išraiškingo reljefo ir įspūdingo kraštovaizdžio Baltijos regiono teritorija, kurioje priskaičiuojama daugiau nei 2000 vandens telkinių. Šiame regione Jus sužavės nuoširdūs ir svetingi gyventojai, sveikata kūnui ir sielai alsuojantys miškai, grandioziniai kultūriniai renginiai, aktyvus turizmas ištisus metus. Greta Baltijos ežerų krašto įsikūręs regionas poetišku pavadinimu – „Bella Dvina“, pro kurį vingiuodama teka nuo seno žinoma Dvinos - Dauguvos upė, istoriniuose šaltiniuose minima kaip didysis prekybos kelias „iš variagų į graikus“.

Naudojantis šiuo kelionių vadovu, siūlome Jums susipažinti su dalimi Baltijos ežerų krašto – Latgala – Latvijoje ir Aukštaitija - Lietuvoje, o taip pat regionu „Bella Dvina“ - apimančiu Latgalą Latvijoje ir dalį Vitebsko srities Baltarusijoje.

Gerbiami keliautojai! Siekiant palengvinti turistinių maršrutų sudarymą pagal lankomus objektus Baltijos ežerų krašte ir „Bella Dvina“ regione, informacija kelionių vadove suskirstyta temomis kiekvienam kraštui ir regionui, atskirai išskirti ypatingi, patys populiariausi turistiniai objektai kiekvienoje savivaldybėje.

Daugiau informacijos apie turizmą ir maršrutus Baltijos ežerų krašte ir „Bella Dvina“ regione rasite: www.visitlatgale.com ir www.belladvina.com

Linkime nepakartojamai praleisti laisvadienius Baltijos ežerų krašte ir „Bella Dvina“ regione!

Gunars Upenieks,
Latgolas regiono plėtros planavimo valdybos pirmininkas

Turinys

Turizmo informacijos centrų kontaktinė informacija . 3
Naudinga informacija 5

Agluonos kraštas 8
Baltinavos kraštas 16
Balvių kraštas 19
Ciblos kraštas 26
Dagdos kraštas 32
Daugpilio miestas 41
Daugpilio kraštas 50
Alūkstos kraštas 62
Karsavos kraštas 67
Kraslavos kraštas 74
Lyvanų kraštas 88
Ludzos kraštas 94
Preilių kraštas 105
Rėzeknės miestas 110
Rėzeknės kraštas 116
Riebinių kraštas 135
Rugajų kraštas. 143
Varkavos kraštas 147
Viliakos kraštas 153
Vilianų kraštas 158
Zilupės kraštas 161

Anykščių rajonas 165
Utenos rajonas 179
Zarasų rajonas 193

Braslavos rajonas 203
Miorų rajonas 214
Polocko rajonas 228
Rosonų rajonas 243
Verchnedvinsko rajonas 249
Vitebsko rajonas 259

Latgalos turizmo informacijos centrai

Agluonos krašto turizmo informacijos centras
Somersetos g. 34, Agluona, LV–5304
GPS: 56.1305616, 27.0066813
Tel.: +371 653 22100, +371 29118597
turisms@aglona.lv, www.aglona.travel

Balvių krašto turizmo informacijos centras
Brivibos g. 46, Balviai, LV–4501
GPS: 57.130859, 27.257162
Tel.: +371 645 22597, +371 292 72948
turisms@balvi.lv, www.visit.balvi.lv, www.balvi.lv

Dagdos krašto turizmo informacijos centras
Daugpilio g. 8, Dagda, LV-5674
GPS: 56.0955429, 27.5398364
Tel.: +371 656 81420, +371 262 44209
faksas +371 656 81421
dagdas.fenikss@inbox.lv, www.visitdagda.com

Daugpilio krašto turizmo informacijos centras
Rygos g. 22A (įėjimas iš Gimnazijos gatvės),
Daugpilis, LV-5403
GPS: N 55 52.258 E 26 31.031
Tel. +371 654 22818, skype: visitdaugavpils
info@visitdaugavpils.lv, www.visitdaugavpils.lv
http://www.facebook.com/Daugavpils.novada.TIC
https://twitter.com/daugavpilstic
www.draugiem.lv/daugavpilstic

Daugpilio tvirtovės Kultūros ir informacijos centras
Nikolaja g. 5, Daugpilio tvirtovė, Daugpilis, LV-5401
Tel. +371 654 24043
artjoms.mahlins@daugavpils.lv
Twitter: @Daugavpils_for
http://www.daugavpils.lv/lv/280

Karsavos krašto turizmo informacijos konsultantas
Vienybės g. 53, Karsava, LV–5717
GPS: 56.7870332, 27.6751710
Tel. +371 293 27265
turisms@karsava.lv, www.karsava.lv

Kraslavos krašto turizmo informacijos centras
Brivibos g. 13, Kraslava, LV–5601
GPS: 55.896404, 27.167624
Tel.: +371 656 22201, +371 263 95176
faksas +371 656 22266
tic@kraslava.lv, www.visitkraslava.com

Lyvanų krašto turizmo informacijos centras
Domes g. 1B, Lyvanai, LV–5316
GPS: 56.3551772, 26.1630076
Tel.: +371 653 81856, +371 291 57669
asterija.vucena@livani.lv, www.livani.lv

Ludzos krašto turizmo informacijos centras
Bažnyčios g. 42, Ludza, LV–5701
GPS: 56.547569, 27.725286
Tel.: +371 657 07203, +371 294 67925
tic@ludza.lv, ligakondrate@inbox.lv,
www.ludza.lv, http://turisms.ludza.lv
http://www.facebook.com/LudzasTIC
https://twitter.com/Ludzas_TIC
http://www.draugiem.lv/ludzas-tic/

Preilių krašto turizmo informacijos centras
Karsavos g. 4, Preila, LV–5301
GPS: 56.2952, 26.7273
Tel.: +371 653 22041, +371 291 00689,
+371 291 16431
tic@preili.lv, www.preili.lv

Rėzeknės Kultūros ir turizmo centras
Krastos g. 31, Rėzeknė, LV–4600
GPS: 56.5027620, 27.3341528
Tel. +371 264 25756
tic@rezekne.lv
www.rezekne.lv, www.rezeknesnovads.lv

Rėzeknės miesto, Rėzeknės ir Vilianų krašto turizmo informacijos centras
Krastos g. 31, Rėzeknė, LV–4600
GPS: 56.5027620, 27.3341528
Tel.: +371 263 32249, +371 263 37449
tic@rezekne.lv
www.rezeknesnovads.lv, www.rezekne.lv

Riebinių krašto turizmo organizatorius
Saulės g. 8, Riebiniai, LV–5326
GPS: 56.3406, 26.7999
Tel./faksas +371 653 24375
rolands.naglis@riebini.lv, www.riebini.lv

Rugajų krašto turizmo informacijos centras
Kurmenes g. 36, Rugajai, LV-4570
GPS: 57.0020762, 27.1293442
Tel.: +371 645 46674, +371 263 55954
marite.ornina@rugaji.lv, www.rugaji.lv

Viliakos krašto turizmo informacijos centras
Balvių g.13, Viliaka, LV-4583
Tel.: +371 292 13878
turisms@vilaka.lv, www.vilaka.lv

Zilupės krašto turizmo organizatorius
J. Rainio g. 13, Zilupė, LV-5751
GPS: 56.3889235, 28.1263058
Tel.: +371 286 56530
ilgaivanova@inbox.lv
www.zilupe.lv, www.pierobeza.lv

Aukštaitijos turizmo informacijos centrai

VšĮ Anykščių turizmo informacijos centras
Gegužės g.1, Anykščiai, LT–29106
GPS: 55.527042, 25.098854
Tel.: 8 381 59177, 8 659 00319
antic@zebra.lt, www.antour.lt

VšĮ Utenos turizmo informacijos centras
Stoties g. 39, Utena, LT-28134
GPS: 55.494129, 25.582172
Tel.: 8 687 21938, tel./faksas 8 389 54346
tic@utenainfo.lt, www.utenainfo.lt

VšĮ Zarasų turizmo informacijos centras
Sėlių a. 22, Zarasai, LT-32110
GPS:55.7331798, 26.2473627
Tel. 8 682 40988, tel./faksas 8 385 37171
turizmas@zarasai.lt, www.zarasai.lt/tic

Vitebsko srities turizmo informacijos centrai

Braslavo turizmo informacijos centras
Krasnoarmejskaja g. 2, Braslavas
GPS: N 55 38 24 E 27 02 00
Tel. +375 2153 22735
drivyatich@tut.by

Miorų turizmo informacijos centras
Komunističeskaja g. 47, Miorai
GPS: 55.620855, 27.623299
Tel. +375 2152 41533
msport07@mail.ru, www.miorysport.vitebsk.by

Polocko turizmo informacijos centras
F.Skorinos pr. 8, Polockas
Tel. +375 2144 26949, tel./faksas
+375 2144 23062
polotsk-sport@mail.ru, www.polotsk-turizm.by

Rosonų turizmo informacijos centras
Komsomolskaja g. 13, Rosonai
Tel. +375 2159 41008, faksas +375 2159 42860
fsk-start@yandex.ru

Verchnedvinsko turizmo informacijos centras
Mira g. 6, Verhnedvinskas
Tel./faksas +375 2151 57338
tic_verkhnedvinsk@belladvina.com
www.belladvina.com

Vitebsko sporto ir turizmo skyrius
Zamkovaja g. 4, Vitebskas, BY-210026
Tel.: +375 2123 69229, +375 2123 65830
stvitebsk@mail.ru, www.vitebsk.gov.by

Turizmo informacijos centras „Ilva"
Lenino g. 53, Vitebskas
Tel.: +375 2123 73163, +375 2123 59977
ilva@tut.by, ilva2000@yandex.ru

Vitebsko rajono turizmo informacijos punktas
Smetaninos g. 16A, Novka
Tel. +375 2122 03233
fsk-urozhay@mail.ru

Naudinga informacija

◆ **Didžiausi turistinio regiono „Bella Dvina" ir Baltijos ežerų krašto miestai**
Vitebskas (346 000 gyv.), Daugpilis (105 000 gyv.), Novopolockas (101 000 gyv.), Polockas (84 000 gyv.), Utena (45 000 gyv.), Rėzeknė (37 000 gyv.).

◆ **Laikas**
Regionas priskiriamas Rytų Europos laiko zonai, kur laikas dviem valandomis vėlesnis lyginant su

◆ **Kalba**
Latvijos valstybinė kalba – latvių (rašytinei kalbai naudojama lotynų abėcėlė), Lietuvos – lietuvių kalba (rašytinėje kalboje naudojama lotynų kalbos abėcėlė), Baltarusijos – baltarusių ir rusų kalbos (rašyboje naudojama kirilica).

Švenčių ir įsimintinų dienų kalendorius

Latvija

Sausio 1 d. – Naujieji Metai
Dvi nedarbo dienos balandžio mėn. – Šv. Velykos
Gegužės 1 d. – Latvijos Respublikos Konstitucinio susirinkimo sušaukimo diena
Gegužės 4 d. – Latvijos Nepriklausomybės Deklaracijos paskelbimo diena
Gegužės 10 d. – Motinos diena
Birželio 23 d. – Lygiadienio (Ligo) vakaras (švenčiama vasaros saulėgrįža)
Birželio 24 d. – Joninės (Janis)
Lapkričio 18 d. – Latvijos Respublikos paskelbimo diena
Gruodžio 25 d. – pirma Šv. Kalėdų diena
Gruodžio 26 d. – antra Šv. Kalėdų diena
Gruodžio 31 d. – Naujųjų metų išvakarės

Lietuva

Sausio 1 d. – Nauji Metai
Vasario 16 d. – Lietuvos valstybės atkūrimo diena
Kovo 11 d. – Lietuvos nepriklausomybės atkūrimo diena
Dvi nedarbo dienos balandžio mėn. – Šv. Velykos
Gegužės 1 d. – Tarptautinė darbo šventė
Pirmas gegužės mėnesio sekmadienis – Motinos diena
Pirmas birželio mėnesio sekmadienis – Tėvo diena
Birželio 24 d. – Joninės
Liepos 6 d. – Valstybės diena (Lietuvos karaliaus Mindaugo karūnavimo diena)
Rugpjūčio 15 d. – Žolinė
Lapkričio 1 d. – Visų šventųjų diena
Gruodžio 24 d. – Kūčios
Gruodžio 25 d. – pirma Šv. Kalėdų diena
Gruodžio 26 d. – antra Šv. Kalėdų diena

Baltarusija

Sausio 1 d. – Naujieji Metai
Sausio 7 d. – Kalėdos (stačiatikių)
Kovo 8 d. – Moters diena
Devinta diena po stačiatikių Velykų – Vėlinės (Radunica)
Gegužės 1 d. – Darbo šventė
Gegužės 9 d. – Pergalės diena
Liepos 3 d. – Baltarusijos Respublikos Nepriklausomybės diena
Lapkričio 7 d. – Spalio revoliucijos diena
Gruodžio 25 d. – Šv. Kalėdos (katalikų)

Telefonai skubiais atvejais

Latvijoje

112 – Gelbėjimo tarnyba
113 – Neatidėliotinos greitosios pagalbos tarnyba

Lietuvoje

112 – Bendrasis pagalbos telefonas

Baltarusijoje

101 – Gelbėjimo tarnyba
102 – Milicija
103 – Greitoji medicinos pagalba
199 – Informacija apie skubios pagalbos tarnybų telefonų numerius

Transportas

Kelių eismo taisyklės

Baltarusijoje, Latvijoje ir Lietuvoje eismas vyksta dešine kelio puse.
Greičio apribojimai: Baltarusijos miestuose ne daugiau 60 km/val., Latvijoje ir Lietuvoje – ne daugiau 50 km/val.), jeigu nepažymėta kitais kelio ženklais, negyvenamose vietovėse – 90 km/val.
Baltarusijoje, Latvijoje ir Lietuvoje uždrausta vairuoti pavartojus alkoholinius gėrimus (tame tarpe ir alų).
Paplitusi greičio kontrolė mobiliais matuokliais. Draudžiama naudoti automobiliuose radarinius detektorius.
Baltarusijoje dauguma kelio ženklų yra slavų abėcėlės raidėmis (kirilica).
Latvijoje ir Lietuvoje ištisus metus vairuojant turi būti įjungtos artimosios šviesos.

Siena

Latvijos-Baltarusijos sienos kirtimo punktai:

Geležinkelio stoties ir pasienio kontrolės punktas: Bigosovas (BY) – Indra (LV).

Kelių pasienio kontrolės punktas: Grigorovščina (BY) – Paternieki (LV), Urbanai (BY) – Silenė (LV).

Supaprastinti pasienio perėjimo postai: Gavrilinas (BY) – Meikšanai (LV), Druja (BY) – Piedruja (LV), Lipovka (BY) – Vorzovas, Pliusai (BY) – Kaplava (LV).

Lietuvos-Baltarusijos sienos kirtimo punktai:

Geležinkelio stoties ir pasienio kontrolės punktas: Benekonys (BY) – Stasylos, Šalčininkų r. (LT), Gudogai (BY) – Kena, Vilniaus r. (LT).

Kelių pasienio kontrolės punktas: Benekonys (BY) – Šalčininkai (LT), Kamenyj Log (BY) – Medininkai, Vilniaus r. (LT), Kotlovka (BY) - Lavoriškės, Vilniaus r. (LT), Privalka (BY) - Raigardas, Druskininkai (LT).

Supaprastinti pasienio perėjimo postai: Vidžiai (BY) - Tverečius, Ignalinos r. (LT), Geranėnai (BY) – Krakūnai, Šalčininkų r. (LT), Dotiškiai (BY) - Eišiškės, Šalčininkų r. (LT), Kemeliškiai (BY) - Prienai, Švenčionių r. (LT), Klevica (BY) – Ureliai, Šalčininkų r. (LT), Loša (BY) - Šumskas, Vilniaus r. (LT), Lentupis (BY) - Papelkis, Švenčionių r. (LT), Moldevičiai (BY) – Adutiškis, Švenčionių r. (LT).

Vizų įforminimas

Europos Sąjungos piliečiams prie Latvijos ir Lietuvos Respublikos sienų vizų nereikia. Rusijos Federacijos ir NVS šalių piliečiams prie Latvijos ir Lietuvos sienų reikalingos Lietuvos Respublikos, Latvijos Respublikos arba Šengeno vizos.
Išsami informacija apie vizų įforminimą Baltarusijos Respublikos piliečiams vykstantiems į Latvijos Respubliką: www.mfa.gov.lv
Išsami informacija apie vizų įforminimą Baltarusijos Respublikos piliečiams vykstantiems į Lietuvos Respubliką: http://by.mfa.lt/
Išsami informacija apie vizų įforminimą Latvijos Respublikos piliečiams vykstantiems į Baltarusijos Respubliką: www tvia.mfa.gov.by
Išsami informacija apie vizų įforminimą Lietuvos Respublikos piliečiams vykstantiems į Baltarusijos Respubliką: www.lithuania.mfa.gov.by

Latvijos Respublikos ambasada Baltarusijos Respublikoje
Doroševičiaus g. 6A, Minskas, BY-220013
Tel.: +375 172 113033, +375 172 175115, faksas +375 172 847334

Latvijos Respublikos konsulatas Vitebske
B.Chmielnickovo g. 27A, Vitebskas, BY-210015
Tel. +375 2122 35518, faksas +375 2122 35517

Lietuvos Respublikos ambasada Baltarusijos Respublikoje
Zacharovo g. 68, Minskas, BY-220088
Tel. +375 1728 52449, faksas +375 1728 53337

Baltarusijos Respublikos ambasada Latvijos Respublikoje
Jėzaus bažnyčios g. 12, Ryga, LV-1050
Tel. +371 672 22560, faksas +371 673 22891, auto atsakiklis: +371 673 22550
latvia@belembassy.org

Baltarusijos Respublikos generalinis konsulatas Daugpilyje
Novembra 18 g. 44, Daugpilis, LV-5403
Tel. +371 654 20965, faksas +371 654 26145
daugavpils@belembassy.org

Baltarusijos Respublikos ambasada Lietuvos Respublikoje
Mindaugo g. 13, Vilnius, LT-03225
Tel.: 8 5 2662200, 8 5 2662211, faksas 8 5 2662212
lithuania.emb@mfa.gov.by

Baltarusijos Respublikos konsulinis skyrius Lietuvos Respublikoje
Muitinės g. 41, Vilnius, LT-03113
Tel. 8 5 2132255, faksas: 8 5 2330626
lithuania.cons@mfa.gov.by

◆ **Latgalos regiono turizmo įstaigos, kurios tvarko Baltarusijos Respublikos vizas:**

Turizmo agentūra ''Gertruda"
Viestura g. 66, Daugpilis, LV-5401
Tel. +371 268 15359, tel./faksas +371 654 24199
info@gertruda.lv, www.gertruda.lv

Turizmo agentūra „Mari"
Viestura g. 25, Daugpilis, LV-5401
Tel.: +371 654 29773, +371 292 47110
info@mari.lv, www.mari.lv

Turizmo skyrius viešbutyje „Park Hotel Latgola"
Gimnazijos g. 46, Daugpilis, LV-5401
Tel. +371 654 04900
turisms@hoteldaugavpils.lv, www.hotellatgola.lv

Turizmo agentūra „Remaco"
Imanto g. 18, Daugpilis, LV-5401
Tel. +371 654 24181
dinaburg@remaco.lv, www.remaco.lv

Turizmo agentūra "M.A.R.K.-D"
Gimnazijos g. 42, Daugpilis, LV-5401
Tel. +371 654 27473, +371 291 92123
ludviga@dpunet.lv, www.mark-d.lv

Turizmo agentūra „Tėvzeme"
Atbrivošanos alėja 98 (viešbutis „Latgala", 2 aukštas), Rėzeknė, LV-4601
Tel. +371 264 76097, tel./faksas +371 646 22822
tevzeme@efeipro.lv, www.ta-tevzeme.lv

Turizmo agentūra „Rauš -Tūre"
Ežero g. 11, Kraslava, LV-5601
Tel. +371 297 22170

Turizmo agentūra „Molena"
Berzpils g. 44-16, Balviai, LV-4501
Tel. +371 261 50550, tel./faksas +371 645 63001

AB „LL Birojs"
Partizanų g. 21, Balviai, LV-4501
Tel. +371 645 22870, +371 263 37354

Turizmo agentūra „Ludzas tūrisma agentūra"
Bažnyčios g. 42, Ludza, LV-5701
Tel./faksas +371 657 07202
ludmila_grebeza@inbox.lv

Turizmo agentūra „Mari"
Kr. Barono g. 47/13, Ludza, LV-5701
Tel. +371 272 20898
info@mari.lv, www.mari.lv

Turizmo agentūra „Eurosuntour"
Stoties g. 30, Ludza, LV-5701
Tel. +371 295 74437
ludza@eurosuntour.lv, www.eurosuntour.lv

Turizmo agentūra „Eurosuntour"
Terechovo PKP, Zilupės kraštas, LV-5751
Tel. +371 297 27069
info@eurosuntour.lv, www.eurosuntour.lv

Mobiline, AB „Vlaveals"
J. Rainio g. 40A, prekybos centras „Mego", Ludza, LV-5701
Tel. +371 265 50092, tel./faksas +371 657 26050
mobiline@inbox.lv

◆ **Lietuvos Respublikos Utenos regiono turizmo įstaigos, kurios tvarko vizas vykstantiems į Baltarusijos Respubliką:**

VšĮ Utenos turizmo informacijos centras
Stoties g. 39, Utena, LT-28134
Tel. 8 687 21938, tel./faksas 8 389 54346
tic@utenainfo.lt, www.utenainfo.lt

◆ **Turizmo įstaigos Baltarusijos Respublikoje, kurios tvarko vizas vykstantiems į Latviją ir Lietuvą:**

Turizmo agentūra „Vitebsk otel"
Zamkovaja g. 5/2A, Vitebskas, BY-210026
Tel. +375 2123 59115, +375 291 102838
faksas +375 2123 59114
vittour@hotel-vitebsk.by, www.hotel-vitebsk.by

Turistinė kompanija „Vitpol"
Aviacijos skersgatvis 2, Vitebskas, BY-210022
Tel. +375 2989 70313, tel./faksas +375 2124 80054
vitpol@vitpol.by, www.vitpol.by

Turizmo agentūra „Brig"
Lenino g. 35, ofisas Nr.12, Vitebskas, BY-210026
Tel. +375 2123 59539, +375 2923 59539
brig.tur@gmail.com, www.brigtur.by

Turistinė firma „Spadchyna"
Lenino g. 64/1, ofisas Nr.9, Vitebskas, BY-210026
Tel. +375 2123 58101, +375 3330 65444
faksas +375 2123 58100
spadchyna@mail.ru, www.spadchyna.by

Suteiktos Agluonos krašto teisės 2009 m.
Agluonos krašto plotas – 392,7 km²
Gyventojų skaičius Agluonos krašte – 4 310 (2012 m.)

Agluonos kraštas įsikūręs Latgaloje, Latvijos pietrytinėje dalyje. Jau prieš mūsų erą buvo baltų ir finougrų genčių apgyvendinta teritorija, tai rodo 17 piliakalnių, 3 paminkliniai akmenys, ir nesuskaičiuojamai daug senkapių.

Agluonos kraštas išsiskiria unikalia Agluonos bazilika, kur jau ilgus metus kasmet švenčiamos Šv. Mergelės Marijos Dangun ėmimo šventė. Rugpjūčio 15 d. čia susiburia tūkstančiai žmonių iš visos Latvijos ir užsienio. 1995 m. Agluonos bazilika pripažinta tarptautine religijos vieta ir yra Latvijos kultūros paveldas - kultūros paminklas ir religinės piligrimystės vieta. 1993 metais šią unikalią vietą aplankė popiežius Jonas Paulius II.

Agluonos krašte draugiškai sugyvena trijų konfesijų tikintieji: katalikai, stačiatikiai ir sentikiai. Keliautojus atgaivina 63 ežerai, o taip pat Latvijos skaidrus ir mistinis ežeras, gamtos draustinis – Velnio ežeras, Cirišio ežero gamtos parkas (Natura 2000 teritorija). Agluonoje rasite vienintelius Latvijoje Duonos ir Karo muziejus, unikalų Kristaus karaliaus kalną.

Įsimintiną pasisvečiavimą Agluonos krašte siūlo daugiau nei 20 svečių namų su turiningu laisvalaikio praleidimu bei poilsiu.

Agluonos krašto turizmo informacijos centras
Somersetos g. 34, Agluona, LV–5304
GPS: 56. 0752, 27.0025
Tel. +371 653 22100, +371 291 18597
turisms@aglona.lv, www.aglona.travel

Agluonos krašto savivaldybė
Somersetos g. 34,Agluona, LV-5304
Tel.: +371 653 24573, +371653 24569
Faksas +371 653 24573
www.aglona.lv

Patys populiariausi turistiniai objektai Agluonos krašte – TOP 10

1. Agluonos bazilika



Cirišų g. 8, Agluona,
+371 653 81109, +371 291 88740,
abv@aglonasbazilika.lv, www.aglona.travel,
GPS: 56.1271, 27.0166

1768–1800 m. statyta dviaukštė (bokšto aukštis 60 m) bazilika – baroko stiliaus šedevras, pirmoji ir vienintelė bazilika šalyje. Tikima, kad šventovėje esantis bizantiškuoju stiliumi tapytas garsusis paveikslas „Agluonos Stebukladarė Dievo Motina“ (XVII a.) turi gydomųjų galių. Agluonos Dievo Motina vadinama ir „Šiaurės Karaliene“, nes taip garbinamas paveikslas saugomas šiaurrytinėje katalikiškos Europos dalyje. Atidengiamas vienintelį kartą metuose per Mergelės Marijos Dangun ėmimo šventę. Paveikslas turi antrininką Lietuvoje, Trakuose, bet iki šiol menotyrininkai negali atskirti kuris tikras, o kuris – tik kopija. Viena iš paveikslo atsiradimo šiame miestelyje versijų yra siejama su kunigaikščio ir pirmojo Lietuvos karaliaus Mindaugo žūtimi keliaujant į Agluoną. Dar vienas jos unikalumas - vargonai, kurie yra vieni didžiausių Latvijoje, sukaupta didelė skulptūrų, paveikslų ir kitų bažnytinio meno vertybių kolekcija ir dešimt puošniai įrengtų altorių. Bazilika turi Vatikano pripažintą šventąjį – vyskupą Bronislavą Sloskaną. 1993 m. garsiąją šventovę apsilankė popiežius Jonas Paulius II. Didžiausi bazilikoje švenčiami atlaidai vyksta rugpjūčio 15-ąją per Žolines. Dėl apsilankymo būtina susitarti iš anksto.

2. Šv. Onos bažnyčia

Berzgalė, +371 261 34126, www.aglona.travel,
GPS: 56.1604, 27.0812

1744 -1751 m. statyta bažnyčia yra viena seniausių medinių bažnyčių Latvijoje. Dėl apsilankymo būtina susitarti iš anksto.

3. Duonos muziejus

Daugpilio g. 7, Agluona, +371 292 87044,
maizesmuzejs@inbox.lv, www.aglonasmaize.viss.lv,
GPS: 56.1332, 27.0018

Muziejuje galima apžiūrėti senovėje duonai kepti naudotus indus ir įrankius, vyksta senųjų jos kepimo tradicijų pristatymas, kepyklėlėje galima įsigyti pagal seną receptą kepamos duonos su lašinukais. Dėl apsilankymo būtina susitarti iš anksto.

4. Antrojo Pasaulinio karo ekspozicija

Daugpilio g. 40, Agluona, +371 224 84848,
+371 292 94180, +371 653 21380, ww1945@inbox.lv,
www.ww2.viss.lv, GPS: 56.1304, 27.0052

Eksponuojami kare naudoti ginklai, karinės uniformos, amunicija, kasdienybėje karių naudoti daiktai, lėktuvų nuolaužos.

5. Karaliaus kalnas

Madelaniai, +371 297 42774, www.kkk.lv,
GPS: 56.1268, 27.0409

Unikalus skulptūrų parkas su sodu ir dirbtiniu tvenkiniu užima apie 20 ha plotą. Jis įkurtas ant Eglės ežero kranto ir yra ta vieta, kurią turėtų apsilankyti keliaujantys piligrimai.

6. Ežeras Čertok

Škeltovos valsčius , +371 653 22100,
turisms@aglona.lv, www.aglona.travel,
GPS: 56.0841, 27.1181

Paslaptingas Čertok ežeras, 7 km. nuo Agluonos, Gravensko miške. Mažas ežeras vilioja savo neįprasta vandens spalva ir chemine sudėtimi. Prasta flora ir fauna veikia mintis apie radiaciją, kuri išsiskiria iš ežero. Čertok ežero kilmės legenda - meteoritas. Ežero vanduo labai skaidrus. Tai vienas iš Latvijos draustinių ir jame griežtai draudžiama maudytis. Prie ežero yra poilsiaviete.

7. Poilsio kompleksas „Aglonas Alpi”

Leitaniai, +371 291 94362, +371 292 75701,
aglonasalpi@gmail.com, www.aglonasalpi.viss.lv,
GPS: 56.1070, 27.0261

Įsikūręs Leitansko pusiasalyje, 2 km. nuo Agluonos bazilikos, ant Cirišsko rezervuaro kranto (prie Raudinės ežero). Kempingas susideda iš 13 namukų, 10 iš jų su mansarda, kemperių stovėjimo aikštelė. Kempingo teritorijoje yra supynės, galima nuomotis valtis ir vandens dviračius. Sporto ir renginių organizavimas, pirtis. Keturračių motociklų nuoma su ekstremalia trasa, tinklinio, futbolo ir krepšinio aikštelės. Šventinių progų pavėsinė.

8. Sodyba „Upenite“

Tartakos g. 7, Agluona, +371 263 12465,
a.upenite@inbox.lv, GPS: 56.1206, 27.0018

Latgalos kulinarinio paveldo produktų pristatymas. Nakvynė, ekologiškai užauginti produktai, žolelių arbatos, horoskopų takas, pirtis, kvapnios vantos, masažas. Dėl apsilankymo būtina susitarti iš anksto.

9. Svečių namai „Miežinieku majas“

Guteniai, +371 292 34425,
meziniekumajas@inbox.lv,
www.meziniekumajas.viss.lv,
GPS: 56.1026, 26.9415

Įdomi vieta tautinėms šventėms, jubiliejams ir vestuvėms organizuoti, ekskursijos Svajonių ir Horoskopų takais, Duonos namelis. Nakvynė, ekologiškai užauginti produktai, pirtis, kvapnios vantos, masažas, žolelių arbata, tradicinių Latgalos patiekalų degustavimas. Dėl apsilankymo būtina susitarti iš anksto.

10. Sodyba „Zemenu krastini“

Vortnikiai, Kastulinos valsčius, +371 291 85234, +371 264 14067, anitaaglona@inbox.lv, www.zemenukrastini.viss.lv, GPS: 56.1562, 27.1638
Pirties procedūros su molio, žemuogių ir jogurto kaukėmis, masažas, gydomasis vanojimas, sveikatos gerinimas, valtys, dviračių maršrutai, poledinė žūklė.
Dėl apsilankymo būtina susitarti iš anksto.

Istorinis ir kultūrinis turizmas

Karaliaus kalnas, žr. Patys populiariausi turistiniai objektai Agluonos krašte (TOP Nr.5).

Kamenecos akmuo

Jaunagluona, +371 291 18597, +371 653 22100, www.aglona.travel; GPS: 56.1629, 27.0084
Kadaise akmuo – galiūnas gulėjo stovėjusios koplyčios pamatuose. Vėliau jis buvo senųjų latgalių romuva.

Ruskulių akmuo

Ruskuliai, +371 291 18597, +371 653 22100, www.aglona.travel, GPS: 56.1246, 26.9601
1979 m. archeologų tyrinėtas akmuo guli Cirišio ežero krante. Manoma, kad senovėje jis naudotas aukojimo apeigoms atlikti.

Šventasis šaltinis

Agluona (šalia bazilikos), +371 291 18597, +371 653 22100, www.aglona.travel, GPS: 56.1271, 27.0166
XIX a. pradžioje Agluonos vienuolyno parke ištryško gydomųjų galių turėjęs sieros vandens šaltinis. Žmonės jį pavadinto Šv. Antano vardu, o vienuoliai prie jo pastatė nedidelę ligoninę ir įrengė vandens vonias. XIX a. pabaigoje šaltinis neteko savo gydomosios vertės, bet tradicija apsilankius Agluonoje pasisemti jo vandens išliko iki šiol. Pavadinimas „šventasis“ yra simbolinis ir ne siejamas su tikėjimu.

Muziejai

Duonos muziejus, žr. Patys populiariausi turistiniai objektai Agluonos krašte (TOP Nr.3).

Antrojo Pasaulinio karo ekspozicija, žr. Patys populiariausi turistiniai objektai Agluonos krašte (TOP Nr.4).

Amatų turizmas

Pynėjas Nikolajus Guževas

Priežmalė, Kastulinos valsčius, +371 263 59532, anna65@inbox.lv, www.aglona.travel, GPS: 56.1532, 27.2111
Pina krepšius, sietuvus ir krėslus.
Dėl apsilankymo būtina susitarti iš anksto.

Floristė Anita Reščenko
Vortnikių vns., Kastulinos valsčius,
+371 291 85234, anitaaglona@inbox.lv, www.aglona.travel,
GPS: 56.1562, 27.1638
Meistrė padės įgyvendinti patalpų apipavidalinimo idėjas, pademonstruos kaip sukuriami floristikos kūriniai ir pasidalins jų kūrybos patirtimi.
Dėl apsilankymo būtina susitarti iš anksto.

Rankdarbių meistrė Inta Reča
Livdanų g. 13, Agluona, +371 294 29422, inta_reca@inbox.lv,
www.aglona.travel, GPS: 56.1338, 27.0251
Demonstruoja naujausias tekstilės technologijas, gamina floristikos kūrinius, papuošalus.
Dėl apsilankymo būtina susitarti iš anksto.

Rankdarbių meistrė Olita Selicka
Somersetas g. 2, Agluona, +371 297 22169,
aglona64@inbox.lv, www.aglona.travel,
GPS: 56.1325, 27.0078
Mezginiai vašeliu ir virbalais, meistriškumo pamokos.
Dėl apsilankymo būtina susitarti iš anksto.

Meistrė Ilzė Grigulė
Jaudzemų g. 2-11, Agluona, +371 283 38986, ilzeg5@inbox.lv,
www.aglona.travel, GPS: 56.1229, 27.0145
Galėsite susikurti originalų papuošalą arba įsigyti gaminius iš medvilninių ir lininių siūlų.
Dėl apsilankymo būtina susitarti iš anksto.

Meistrė Vija Kovalkova
Jaudzemų g. 6-6, Agluona, +371 293 44768, vija.ka@inbox.lv,
www.aglona.travel, GPS: 56.1187, 27.0162
Gamina dovanas, papuošalus bei dekoratyvinius dirbinius iš vilnos ir lino.
Dėl apsilankymo būtina susitarti iš anksto.

Dvarai, pilys, piliakalniai, kapinynai

Madelanių piliakalnis
Madelaniai, +371 264 63455,+371 291 18597,
+371 653 22100, www.aglona.travel,
GPS: 56.1246, 26.9601
Apie 20 m aukščio piliakalnis – vienas gražiausių Latvijoje. Pasakojama, kad kadaise ant jo stovėjusi pilis, bet nežinia dėl ko prasmegusi į kalną, o pirmojo Lietuvos karaliaus Mindaugo žmona Morta buvusi ant piliakalnio stovėjusios pilies šeimininko dukra.

Sakralinis turizmas

Agluonos bazilika, žr. Patys populiariausi turistiniai objektai Agluonos krašte (TOP Nr.1).

Šv. Onos bažnyčia, žr. Patys populiariausi turistiniai objektai Agluonos krašte (TOP Nr.2).

Sentikių cerkvė
Kovaliova, Graverų valsčius, +371 261 54785, www.aglona.travel, GPS: 56.0453, 27.1022
Ekskursija po 1861 m. statytą cerkvę ir tėvo Jefimo pasakojimas apie sentikių tradicijas. Dėl apsilankymo būtina susitarti iš anksto.

Gamtinis turizmas

Cirišio ežero gamtos parkas
Agluona, +371 26123809, +371 653 22100, +371 291 18597, turisms@aglona.lv, www.aglona.travel, GPS: 56.1392, 26.9959
1298 ha plotą užimantis parkas įkurtas 1977 m. Jo teritorijoje yra aštuonios salos, o didžiausioje iš jų – Upursala, yra piliakalnis Aukų kalnas, datuojamas I a. pr. m. e., joje kažkada gyveno žmonės. Norėdami geriau pažinti gamtiniais ištekliais vertingą salą, leiskitės į kelionę po ją įrengtu pažintiniu gamtos taku. Upursalą galima pasiekti motoriniu plaustu. Apžvalginėje kelionėje po parką lydi gidas. Dėl apsilankymo būtina susitarti iš anksto.

Svajonių takas
Guteniai, +371 292 34425, meziniekumajas@inbox.lv, www.meziniekumajas.viss.lv, GPS: 56.1026, 26.9415
Smagi kelionė vaikams - susitikimai su pamėgtais pasakų herojais, gyvūnų ir paukščių stebėjimas, pasakojimai apie miško gėrybes. Dėl apsilankymo būtina susitarti iš anksto.

Horoskopų takas
Guteniai, +371 29234425, meziniekumajas@inbox.lv, www.meziniekumajas.viss.lv, GPS: 56.1026, 26.9415
Ar žinote medžius ir augalus, atitinkančius dvylika horoskopo ženklų? Ieškote vietos iškylai, dar neragavote čia pagaminto naminio sūrio, ant laužo virtos sriubos ar kvapnios žolelių arbatos? Tada ruoškitės į kelionę ir viską sužinokite patys.
Dėl apsilankymo būtina susitarti iš anksto.

Sveikatos, Žemuogių ir Medžių takai
Vortnikiai, svečių namai „Zemenu krastini“, Kastulinos valsčius, +371 291 85234, anitaaglona@inbox.lv, www.zemenukrastini.viss.lv, GPS: 56.1562, 27.1638
Keliaudami būtinai sutiksite žemuogių Karalių ir Karalienę, daug sužinosite ne tik apie žemuogių rūšis ir jų auginimą, bet tikrai galėsite pasimėgauti šių uogų skoniu, išgirsite pasakojimus apie Latgaloje augančius vaistingus augalus ir medžius bei jų naudą sveikatai. Dėl apsilankymo būtina susitarti iš anksto.

Kulinarinis turizmas ir kaimo gėrybės

Duonos muziejus, žr. Patys populiariausi turistiniai objektai Agluonos krašte (TOP Nr.3).

Sodyba „Upenite“, žr. Patys populiariausi turistiniai objektai Agluonos krašte (TOP Nr.8).

Svečių namai „Miežinieku majas“, žr. Patys populiariausi turistiniai objektai Agluonos krašte (TOP Nr. 9).

Vandens turizmas

Sodyba „Ezersetas“
Ladyškina, Kastulinos valsčius, +371 291 66259, +371 291 94748, ezersetas@inbox.lv, www.laivaslatgale.lv, www.ezersetas.viss.lv, GPS: 56.1565, 27.3036
Nuostabi poilsio vieta prie Užunio ežero, aktyvaus poilsio galimybės vaikams ir suaugusiems, dviejų dienų (gali būti ilgesni) vandens maršrutai Latgalos ežerais ir upėmis, nakvynė, garinė pirtis, kanojos, irklinės valtys, transporto paslaugos. Su savimi būtina turėti asmens tapatybės dokumentą.

Poilsio kompleksas „Krastmala“
Ansverinis 1, +371 292 44610, brasla@apollo.lv, GPS: 56.1011, 26.9731
Pontoninis plaustas, vandens maršrutai, ekskursija į Cirišų HES, vandens slidės, vandens motociklai, irklinės valtys, nakvynė, pirtis.

Poilsio kompleksas „Aglonas Alpi”, žr. Patys populiariausi turistiniai objektai Agluonos krašte (TOP Nr. 7).

Nuotykių turizmas

Poilsio kompleksas „Aglonas Alpi”, žr. Patys populiariausi turistiniai objektai Agluonos krašte (TOP Nr. 7).

Poilsiavietė
Agluona, +371 261 23809, +371 653 22100, turisms@aglona.lv. www.aglona.travel, GPS: 56.1392, 26.9959
Poilsis prie Ciryčio ežero, ekskursija plaustais į Aukų salą, valtys, žaidimų aikštelė, maudykla.

Programa „Agluona iš paukščio skrydžio“
Jaunagluona, +371 27739895, visvaldis.kursitis@inbox.lv, www.aglona.travel, GPS: 56.1661, 26.9958
Nepamirštamas skrydis, įspūdingi kraštovaizdžiai, nepatirti įspūdžiai. Dėl apsilankymo būtina susitarti iš anksto.

Sveikatos turizmas

Sodyba „Ezersetas“
Kastulinos valsčius, +371 291 66259, ezersetas@inbox.lv, www.laivaslatgale.lv, GPS: 56.1565, 27.3036

Nakvynė, dūminė pirtis, vandens žygiai po Latgalos ežerus ir upes. Dėl apsilankymo būtina susitarti iš anksto.

Svečių namai „Mežinieku majas“, žr. Patys populiariausi turistiniai objektai Agluonos krašte (TOP Nr. 9).

Sodyba „Upenite“, žr. Patys populiariausi turistiniai objektai Agluonos krašte (TOP Nr. 8).

Sodyba „Zemenu krastini“, žr. Patys populiariausi turistiniai objektai Agluonos krašte (TOP Nr. 10).

Sodyba „Abelites“
Madelaniai, +371 295 67209, abelitesmadelani@inbox.lv, GPS: 56.1226,27.0496
Valtys, batutas, medus, dūminė pirtis, ekologiškas pienas, mėsos gaminiai. Dėl apsilankymo būtina susitarti iš anksto.

Sielos namai „Juglaini“
Leitaniai, +371 291 30048, www,aglona.travel, turisms@aglona.lv, GPS: 56.1060, 27.0151
Dūminė pirtis, latviškos tradicijos. Dėl apsilankymo būtina susitarti iš anksto.

Žiemos turizmas

Svečių namai „Upenite“, žr. Patys populiariausi turistiniai objektai Agluonos krašte (TOP Nr. 8).

Svečių namai „Zemenu krastini“, žr. Patys populiariausi turistiniai objektai Agluonos krašte (TOP Nr. 10).



Susipažink su Latvijos mažiausiu regionu!

Aplankykite Baltinavą ir jums čia suorganizuos ekskursiją po Baltinavos krašto lankytiniausias turistines vietas - Baltinavos dvaro parką, Baltinavos katalikų ir stačiatikių bažnyčias, Breksinės kalną, katalikų kapinių koplyčią, paralelės ženklą, audimo dirbtuves ir amatų centrą. Suteiks galimybę susipažinti su populiariu spektakliu „Latgola.lv“, kurio autorius Danskoviti, pažiurėsite vieną iš aštuonių dalių pasirodymą “Antans ir Anne”.

Baltinavos krašto savivaldybė
Karsavos g. 16, Baltinava, LV–4594
www.baltinava.lv

Patys populiariausi turistiniai objektai Baltinavos krašte – TOP 3

1. Baltinavos krašto muziejus

Tilžos g. 7, Baltinava, +371 293 41738,
GPS: 56.9449303, 27.6416540

Muziejus atidarytas 1997 m. gegužės 28 d. Jame pristatoma krašto istorija nuo XVII a. iki šių dienų: žymūs žmonės, kraštas, XX a. naudoti darbo įrankiai ir namų apyvokos daiktai, etnografija, organizuojamos parodos.
Daro laikas: I–V 10:00-16:00

2. Romos katalikų bažnyčia

Baltinava, +371 645 63318, +371 291 41738,
GPS: 56.9476786, 27.6506911
1909-1931 m. statyta bažnyčia yra 39 m aukščio ir 15,5 m pločio. Joje galite išvysti senus sakralinio meno kūrinius. Bažnyčia - valstybinės reikšmės architektūros paminklas.
Dėl apsilankymo būtina susitarti iš anksto.

3. Buvusio dvaro parkas

Tilžos g., Baltinava, +371 293 41738,
GPS: 56.9430060, 27.6336360
Parkas pasodintas XIX a. pirmoje pusėje. Kuriant jį suformuotas ypatingas parko akcentas – apskritimu sodinamais medžiais suformuotas saulės laikrodis, kuris dalinai išliko iki šių dienų. Parke auga apie 500 medžių nuo 70 iki 150 metų.

Istorinis ir kultūrinis turizmas

Buvusio dvaro parkas, žr. Patys populiariausi turistiniai objektai Baltinavos krašte (TOP Nr.3).

Muziejai

Baltinavas muzejs, skatīt informāciju Baltinavas novada TOP objektu sadaļā (objekts Nr. 1).

Amatų turizmas

Aušanas darbnīca
Audimo dirbtuvės
Tilžos g. 5, Baltinava, + 371 291 34696, +371 293 41738, GPS: 56.9449303, 27.6416540
Dirbtuvėse galima apžiūrėti stakles, gauti pagrindinius audimo įgūdžius, įgyti žinių apie liaudies šiaurės Latgalos kostiumus).
Dėl apsilankymo būtina susitarti iš anksto.

Amatininkų centras
Karsavas g. 5, Baltinava, +371 263 32609, sukrums@inbox.lv, GPS: 56.9456975, 27.6443281
Amatininkų centras įsikūręs 2012 metais. Galima pamatyti šiaurės Latgalos liaudies amatininkų darbų parodas ir įsigyti dekoratyvinės ir taikomosios dailės darbus: mezginius, tekstilės, medžio gaminius, keramikos, papuošalus, paveikslus ir kitus darbus. Amatininkų centras, taip pat siūlo aplankyti medienos apdirbimo dirbtuves Baltinavoje. Galima apžiūrėti modernias medienos apdirbimo stakles, įgyti įgūdžių darbe prie medienos apdirbimo staklių, gauti specialisto konsultacijas, atlieka individualius užsakymus.

Sakralinis turizmas

Romos katalikų bažnyčia, žr. Patys populiariausi turistiniai objektai Baltinavos krašte (TOP Nr. 2).

Stačiatikių cerkvė
Baltinava, +371 291 41738, GPS: 56.9435273, 27.6518312
Cerkvė statyta 1901 m. dvarininko Fiodoro Agarkovo lėšomis. Ji 19 m aukščio, 8 m pločio, iš išorės padabinta keturiais kupolais.
Dėl apsilankymo būtina susitarti iš anksto.

Brieksynės kalnas su katalikų kapų koplyčia
Brieksynė, +371 293 41738, GPS: 56.9950286, 27.6493521
Nuo kalvos atsiskyrusioje 128 m. aukščio pakalnėje, pasak legendos, yra nugrimzdusi bažnyčia, įrengtos kapinės. XX a. iš akmenų pastatyta koplyčia yra architektūros paminklas. Greta jos yra skulptoriaus Bertula Bula sukurtas antkapis, šiaurės Latgalos liaudies dainų rinkėjui, katalikų kunigui Mikelim Jermacanam - tėvui Jekabui. Nuo piliakalnio atsiveria platus kraštovaizdis į Baltinavos ir Abrenes pusę.

Kulinarinis turizmas ir kaimo gėrybės

Biologinis bitininkystės ūkis „Grantini“
Viliakos g. 13, Baltinava, +371 291 19362, +371 264 81654, GPS: 56.9477056, 27.6460707
Bičių produktų degustacija, vaškinių žvakių liejimo technikos pristatymas ir produkcijos įsigijimas.
Dėl apsilankymo būtina susitarti iš anksto.

AB „Paipalas“
Safronovkos k., +371 292 94703,
GPS: 56.9226213, 27.6901164
Užsiima netradicine žemdirbyste, augina spanguoles ir juoduosius serbentus, siūlo bičių produktus, organizuoja ekskursijas po ūkį.

Miesto teisės – nuo 1928 metų
Suteiktos Balvių krašto teisės – 2009 m.
Balvių krašto plotas – 1045,26 km2
Gyventojų skaičius Balvių mieste – 7 738 (2012 m.)
Gyventojų skaičius Balvių krašte – 15 228 (2012 m.)

Balvių regionas randasi Latvijos šiaurės rytuose - tai vartai tarp Latgalos ir Vidzemės.

Apskrities teritorija turtinga miškais, upėmis, ežerais ir žemės ūkiui skirtomis žemėmis. Pagrindinis užsiėmimas regiono gyventojams žemės ūkis, miškų ūkis ir medienos apdirbimas. Kai kurie ūkiai verčiasi bitininkyste, žuvų veisimu ir kitomis netradicinėmis žemės ūkio formomis. Balvių kraštas svarbus šiaurės rytų centras, kur puoselėjamos etnografinės ir šiuolaikinės kultūros tradicijos.

Balviai - nedidelis, gražus miestelis Latvijos šiaurės rytuose. Jis randasi, tarp dviejų ežerų įlankoje. Metams bėgant, Balviai užaugo iš mažo kaimelio į miestą, kurio plotas yra 5,1 km^2. Balviai, iš kitų Latgalos miestų, išsiskiria išskirtiniu žavesiu. Daug žaliuojančios augmenijos, senovinių, modernių pastatų, kurie suteikia europietiško miestelio vaizdą. Miestą puošia fontanas „Vandens lelija“, kuri „sužydi“ naktį.

Balviai didžiuojasi dešimtmečius išsaugotomis kultūros tradicijomis, paliktu paveldu garsių asmenybių, su savo liaudies teatru ir pučiamuoju orkestru, daugeliu šokių grupių, švietimo, kultūros, medicinos ir kitų sričių atstovais.

Balvių krašto turizmo informacijos centras
Brivibos g. 46, Balviai, LV–4501
GPS: 57.130859, 27.257162
Tel.: +371 645 22597, +371 292 72948
turisms@balvi.lv,
www.visit.balvi.lv, www.balvi.lv

Balvių krašto savivaldybė
Berzpils g. 1A, Balviai, LV–4501
Tel. +371 645 22453
www.balvi.lv

Patys populiariausi turistiniai objektai Balvių krašte – TOP 5

1. Dvaras, parkas ir Lokio sodas

Brivibos g. 46, 47, Balviai, +371 26162614, +371 283 52770, muzejs@balvi.lv, www.balvi.lv, GPS: 57.1320873, 27.2576165

Dvaras įkurtas 1769 m., jo parkas pasodintas XIX a. pabaigoje ir dabar yra viena populiariausių miestelėnų ir svečių poilsio vieta. Prie dvaro esančiame sode XX a. pabaigoje sukurtos 23 kompozicijos iš akmenų. Dėl ekskursijos būtina susitarti iš anksto.

2. Balvių krašto muziejus

Brivibos g. 46, Balviai, +371 645 21430, +371 283 52770, muzejs@balvi.lv, www.muzejs.balvi.lv, GPS: 57.1308070, 27.2567270

2010 m. muziejus įkurtas buvusio dvaro klėtyje. Muziejaus ekspozicijose pasakojama apie krašto istoriją, jame pristatoma jaunų menininkų kūryba, rengiamos švietėjiškos programos, ekskursijos po dvarą ir miestą.

Darbo laikas: II–V 10:00-17:00, VI 11:00-16:00. Dėl apsilankymo būtina susitarti iš anksto.

3. Keramikų Jolantos ir Valdžio Dundeniekų dirbtuvės

Saksmalė, Berzpilio valsčius, +371 291 73889, jvdundenieki@inbox.lv, www.balvi.lv, GPS 56.8169344, 27.0886392

Mokoma žiesti puodus, apsilankiusiems demonstruojamas filmas apie molio dirbinių gamybą.

Dėl apsilankymo būtina susitarti iš anksto.

4. Ūkis „Ezerlici“

Ežerlyčiai, Tilžos valsčius, +371 263 63508, www.balvi.lv, GPS 56.9057875, 27.4034774

Skaidrytes ir Eriko Kašų sode žydi daugybė lelijų, bijūnų ir dienžiedžių, taip pat yra įvairiausių lauko akmenų – kur kiekvienas turi savo istoriją. Čia užsiimama bitininkyste. Galima įsigyti bičių produktų. Dėl apsilankymo būtina susitarti iš anksto.

5. Plaustas „Vilnitis“

Balviai, +371 293 76933, meistarseriks@inbox.lv,
GPS: 57.1337559, 27.2584410
Plaukiodami po Balvių ežerą pontoniniu plaustu mėgausitės miesto grožiu nuo vandens, ežero kraštovaizdžiu.

Istorinis ir kultūrinis turizmas

Dvaras, parkas ir Lokio sodas žr. Patys populiariausi turistiniai objektai Balvių krašte (TOP Nr.1).

Paminklas žuvusiems Latgalos partizanų būrio kariams (vadinamas „Balvų Stanislovu“)
Brivibos ir Partizanų g. sankryža, Balviai, www.balvi.lv,
GPS: 57.1327038, 27.2632914
1938 m. skulptoriaus K. Jansono sukurtas Latgalos išsivadavimo kovas įamžinantis paminklas per Antrąjį pasaulinį karą buvo sunaikintas ir vėl atstatytas tik 1993 m. pirmojo paminklo autoriui atminti (aut. skulptoriai I. Folkmanis ir A. Jansonas).

Paminklas komunistinio genocido aukoms
Berzpilio ir Brivibos gatvių kampas, Balviai, www.balvi.lv,
GPS: 57.1319076, 27.2686599
2006 m. rugpjūčio 23 d. miesto centre atidengtas skulptoriaus M. Jansono paminklas, skirtas Abrenės valsčiaus tremtiniams, nukankintiems arba kitaip nukentėjusiems nuo sovietinės okupacijos atminti. Latvijos kontūrų forma iškaltas akmuo simbolizuoja skausmingą padalinto krašto kelią ir Abrenės bei dar šešių valsčių atskirimą nuo Latvijos. Paminkle iškalti prasmingi žodžiai „Vienintelis šventumas žemėje – gyvenimas“.

Muziejai

Balvių krašto muziejus, žr. Patys populiariausi turistiniai objektai Balvių krašte (TOP Nr.2)

Tilžos kultūros tyrimo centras – muziejus
Brivibos g. 5, Tilža, +371 265 45870,
GPS: 56.8992719, 27.3705852
Muziejus įkurtas 1967 m. Ekspozicija pasakoja apie lankytinas Tilžos, Senemiesčio, Krišjanių ir Berzpilio vietas, garsias asmenybes, istorinius įvykius, vietos amatininkus.
Darbo laikas: I–V 9:00–13:00. Dėl apsilankymo būtina susitarti iš anksto.

Amatų turizmas

Senųjų amatų dirbtuvės
Lača darzs, Balviai, +371 293 76933, meistarseriks@inbox.lv,
GPS: 57.1304396, 27.2573725
Dirbtuvėje demonstruojama kaip dirba staliai, kalviai, siuvėjai, kulinarai ir kitų amatų meistrai. Galima išbandyti savo sugebėjimus siuvant ir gaminant maistą, pristatoma senų daiktų kolekcija. Dėl apsilankymo būtina susitarti iš anksto.

Audimo dirbtuvės
Briedžiukiemis, +371 291 34696, +371 264 04392, mezalezita@inbox.lv, www.balvi.lv, GPS: 56.9628245, 27.5937629
Pristatomos audimui naudojamos priemonės, įranga ir medžiagos, mokoma austi staklėmis.
Dėl apsilankymo būtina susitarti iš anksto.

Audimo dirbtuvės
Berzpilis, +371 278 72031, jugitab@inbox.lv, www.balvi.lv, GPS: 56.8490490, 27.0855119
Bendruomenės namuose įsikūrusios meistrės apsilankiusiems dirbtuvėse perduoda savo patirtį, moko seno amato technikos.
Dėl apsilankymo būtina susitarti iš anksto.

Medžio drožėjai ir pynėjai Dzintaras Studentai
Parupės g. 11, „Tireli“, Tilža, +371 293 74261, +371 265 45870, www.balvi.lv, GPS: 56.8993518, 27.3596181
Gamina dirbinius iš medžio ir vytelių.
Dėl apsilankymo būtina susitarti iš anksto.

Dailininkė Edite Maderniece
Osudariai, Berzpilio valsčius, „Abelziedi“, +371 261 45405, editemaderniece@inbox.lv, GPS: 56.8335714, 27.1323334
Dailininkės kūrybos pristatymas, dalyvavimas tapant paveikslus.
Dėl apsilankymo būtina susitarti iš anksto.

Keramikų Jolantos ir Valdžio Dundeniekų dirbtuvės, žr. Patys populiariausi turistiniai objektai Balvių krašte (TOP Nr.3).

Dvarai, pilys, piliakalniai, kapinynai

Dvaras, parkas ir Lokio sodas, žr. Patys populiariausi turistiniai objektai Balvių krašte (TOP Nr.1).

Sakralinis turizmas

Romos katalikų bažnyčia
Bažnyčios g. 3, Balviai, +371 645 21375, www.balvi.lv, GPS: 57.1337208, 27.2718618
Bažnyčia pastatyta 1782 m. Ji unikali fasado formomis, nes iš pradžių buvo statyta pagal sentikių cerkvių statybos tradicijas – buvo su kupolu ir tik vėliau iškelti du jos bokštai. 2004 m. bažnyčia restauruota.
Dėl apsilankymo būtina susitarti iš anksto.

Romos katalikų bažnyčia
Beržiai, Berzpilio valsčius, +371 645 44405, www.balvi.lv, GPS: 56.8303756, 27.0688737
Romantizmo stiliaus masyvi dvibokštė bažnyčia pastatyta 1851 m. Dėl apsilankymo būtina susitarti iš anksto.

Evangelikų liuteronų bažnyčia
Berzpilio g. 17, Balviai, +371 296 38005, +371 263 11959, www.balvubaznica.lv, GPS: 57.1282173, 27.2674584
Bažnyčios istorija prasidėjo XIX a. pabaigoje, kai dalis kituose Latvijos regionuose gyvenusių gyventojų dėl skolų prarado savo žemes ir naujų vietų apsigyvenimui patraukė ieškoti į Latgalą. Atvykusiems buvo svarbu turėti ne tik savus namus, bet šventoves. Ši bažnyčia pastatyta 1915 m. ir garsi iš Vokietijos pargabentu net 530 kg sveriančiu varpu.
Dėl apsilankymo būtina susitarti iš anksto.

Romos katalikų bažnyčia
Tilža, +371 265 45870, www.balvi.lv, GPS: 56.9001507, 27.3633371
Viena iš didžiausių medinių bažnyčių Latvijoje statyta 1921-1922 m. Dėl apsilankymo būtina susitarti iš anksto.

Evangelikų liuteronų bažnyčia
Tilža, +371 265 45870, www.balvi.lv, GPS: 56.9181884, 27.3788502
Bažnyčia statyta 1926 -1930 m. Dėl apsilankymo būtina susitarti iš anksto.

Stačiatikių bažnyčia
Tilža, +371 265 45870, www.balvi.lv, GPS: 56.8958043, 27.3601536
Bažnyčia pastatyta 1895 m. Dėl apsilankymo būtina susitarti iš anksto.

Gamtinis turizmas

Didysis ąžuolas
Brivibos g. 48, Balviai (prie vaikų darželio), +371 645 21430, +371 283 52770, www.balvi.lv, GPS: 57.1312479, 27.2594768
Šis medis – galiūnas, augantis alėjos pradžioje, išdidžiai saugo kadaise čia buvusio dvaro istoriją ir laukia lankytojų: priglauskite prie jo randuoto kamieno ir tikrai išgirsite netikėtą pasakojimą ar pasisemsite šimtmečiais kauptos jėgos.

Krišjanių Staburagas
Krišjanių valsčius, +371 287 90553, www.balvi.lv, GPS: 56.8043425, 27.2912947
Prie Tilžos upės vyksta teatralizuotas pasakojimas apie Staburagą. Dėl apsilankymo būtina susitarti iš anksto.

Kulinarinis turizmas ir kaimo gėrybės

Svečių namai „Svires“
Vankiai, +371 294 53349, +371 291 44656, www.svires1.lv, GPS: 57.0993660, 27.2923346
Karštai rūkyti upėtakiai, vytinti karpiai, džiovinta žuvis, žuvienė. Dėl apsilankymo būtina susitarti iš anksto.

Ūkis „Silaunieki“
Mežos g. 1, Tilža, +371 265 45870, www.balvi.lv, ruttasilauniece@inbox.lv; GPS: 56.8977281, 27.3731567
Bitininkystė ir bičių produktai.
Dėl apsilankymo būtina susitarti iš anksto.

Ūkis „Ezerlici“, žr. Patys populiariausi turistiniai objektai Balvių krašte (TOP Nr. 4)

Sodyba „Kroniši“
Biežuciemo valsčius, +371 261 33911, +371 263 17773; GPS: 56.9843418, 27.6368928
Duonos kepimo procesas nuo tešlos užmaišymo iki iškepto kepalėlio.
Dėl apsilankymo būtina susitarti iš anksto.

Aludaris Dainis Rakstiņš
Stacijos g. 4, Berzpilis, +371 264 52844, rdains@inbox.lv; GPS: 56.8542165, 27.0855603
Alaus darytojas, Dainis Rakstinš, supažindins jus su tikru Latgalos alaus darymo procesu ir tradicijomis. Galėsite degustuoti šeimininko alaus.
Dėl apsilankymo būtina susitarti iš anksto.

Jodinėjimas

Ūkis „Volani”
„Volani”, Golvari, Berzpilio valsčius, +371 265 56076, GPS: 56.8639282, 27.2282725
Poniu apžiūrėjimas, jodinėjimas, pasivažinėjimas vežimu. Latvijos mėlynųjų karvių stebėjimas. Dėl apsilankymo būtina susitarti iš anksto.

Ūkis "Kapulejas"
Rutkova, Tilžos valsčius, larisa_klitoncika@inbox.lv, +371 287 38007, GPS: 56.9003189, 27.3493876
Ūkyje siūloma jodinėjimas arba važinėjimasis rogėmis. Vaikams, ypač patinka poniai. „Kapulejas" paslaugomis jūs galite pasinaudoti savo renginiams. Taip pat čia vyksta arklių varžybos. Dėl apsilankymo būtina susitarti iš anksto.

Vandens turizmas

Dvaro parkas
Partizanų g. 2, Balviai, GPS: 57.1330759, 27.2586622
Poilsis prie Balvių ežero, tinklinio aikštelės, atkurtas vandens tvenkinys, žvejyba, maudykla (Alėjos g. 2), pontoninis tiltas, nusileidimo į vandenį takelis, valčių prieplauka.

Poilsiavietė
+371 261 77942, +371 264 31052, zspapardes@inbox.lv, GPS: 56.9461180, 27.5090619
Poilsis prie Ausala tvenkinio, lauko baldai, turistinė stovyklavietė, tinklinio aikštelė.
Dėl apsilankymo būtina susitarti iš anksto.

Plaustas „Vilnitis", žr. Patys populiariausi turistiniai objektai Balvių krašte (TOP Nr. 5).

Sveikatos turizmas

Baseinas
Daržo g. 2, Balviai, +371 266 56086, baseins@balvi.lv, www.balvi.lv, GPS: 57.1324536, 27.2759819
4 tekeliai 25 x 10 m, vandens masažas vaikams, SPA vandens masažas suaugusiems, plaukimo pamokos, aerobika vandenyje, kaskados, druskos kambarys (haloterapija), treniruoklių salė, sauna, masažas, veikia kavinė.
Darbo laikas: I–V 9:00–22:00, VI 10:00–22:00, VII 10:00–21:00

Sodyba „Bilgas"
Briežuciemo valsčius, +371 286 36145, mezalezita@inbox.lv, GPS: 56.9966305, 27.5949986
Nakvynė, žolelių arbata, pirtis. Dėl apsilankymo būtina susitarti iš anksto.

Poilsio vieta „Azote"
Druvenieki, Kubulu valsčius, +371 261 62614; azote@balvi.lv, GPS: 57.1484866, 27.220640
Žiedų labirintas ir pirties paslaugos (iki 15 žmonių). Aktyvaus poilsio vieta su tinklinio aikštele, maudymosi vieta ir amfiteatras su scena. Vieta tinkanti gamtos šventėms ir poilsio organizavimui. Dėl apsilankymo būtina susitarti iš anksto.

Suteiktos Ciblos krašto teisės – 2009 m.
Ciblos krašto plotas - 509, 4 km²
Gyventojų skaičius Ciblos krašte – 3 229 (2012 m.)

Ciblos kraštas yra prie Ludzos, Latvijos šiaurėje. Regionas ribojasi su Rusija (pasienio ruožas Krivandas RKP), su Karsavos, Ludzos ir Zilupės kraštais, Latvijos teritorijoje. Ciblos krašto centras - Blonti.

Teritorija yra turtinga miškais ir pelkėmis. Pietinė dalis vingiuota - su uosių eilėmis, kas tiesiasi rytų - vakarų kryptimi iki pat Rusijos sienos, padaro kraštovaizdį kaip nutapytą, turtingą grioviais, upeliais ir ežerais. Vienas įdomiausių gamtos išteklių yra Zilezers (apsilankymą reikia suderinti su pasieniečiais), Zvirgzdenės ežeras su salomis, Klešniku, Kreiču ir Platpirovos pelkės, Didieji Ludzos, Kurjanovo ežerai, Ilžas ar Ludzos upė, Ritupė. Miškuose sutiksite Rytų Europos valstybėse saugomų žvėrių rūšių: bebrų, kiaunių, vilkų, tetervinų ir daugybę augalų rūšių.

Kultūros istorijai reikšmingi katalikų ir stačiatikių dievo namai – gražiausi iš jų - Pušmucovos ir Eversmuižos bažnyčios. Turistams verta aplankyti Eversmuižos istorinius kultūros ir gamtos takus, Lidumniekų karo muziejų, Felicianovos vandens malūną, HES, žirgų jodinėjimą Cibloje, ar žirgų lenktynes Pušmucovoje, karvelių augintojus Lidumniekų valsčiuje ir daugybę gražių, poilsiui skirtų vietų ežerų kraštuose - „Cirmas ezerkrasts", „Cirmas pludmale", svečių namus „Akmeni" su siūlomomis sveikatos procedūromis, svečių namus „Apsišu smaids", ir tt.

Ludzos ir Ciblos krašto turizmo informacijos centras
Bažnyčios g. 42, Ludza, LV-5701
GPS: 56.547569, 27.725286
Tel.: +371 657 07203, +371 294 67925
tic@ludza.lv, ligakondrate@inbox.lv
www.ludza.lv, http://turisms.ludza.lv

Ciblos krašto savivaldybė
Blonti, LV-5706
Tel./faksas +371 657 00894
ciblasnovads@ciblasnovads.lv
www.ciblasnovads.lv

Patys populiariausi turistiniai objektai Ciblos krašte – TOP 6

1. Eversmuižos kultūros - istorijos ir gamtos takas

Cibla, +371 657 29046, +371 292 30204, http://turisms.ludza.lv, GPS: 56.551537, 27.884674

Vaizdingas takas Ilžos upės pakrante atves iki Felicianovos dvaro, bažnyčios ir išlikusio malūno. Dėl apsilankymo būtina susitarti iš anksto.

2. Eversmuižos Šv. Andriaus bažnyčia

Cibla, +371 292 30204, +371 261 06909, GPS: 56.547359, 27.882700

Medinė dvibokštė bažnyčia pastatyta 1771 m. dvarininko Karnickio lėšomis, padidinta 1876 m. Ji viena seniausių ir tipiškiausių Latgalos bažnyčių, kurioje gausu unikalaus bažnytinio meno paminklų, tarp kurių ir seniausi Latgaloje bažnytiniai paveikslai: 1715 m. tapytas „Šv. Petras“ ir 1746 m. - „Šv. Rozalija“.
Dėl apsilankymo būtina susitarti iš anksto.

3. Karinis muziejus

Lidumniekai, +371 28625187, GPS: 56.536774, 27.982178

Buvusios Lidumniekų apskrities pastate įkurtame muziejuje pristatomi krašto teritorijoje surinkti Antrojo pasaulinio karo eksponatai – relikvijos. Dalis ekspozicijos skirta krašto istorijai ir garsiems žmonėms pristatyti.
Dėl apsilankymo būtina susitarti iš anksto.

4. Tradicinė Latgalos kaimo sodyba „Grunduli“

Beriozovka, Lidumniekų valsčius, +371 264 31062, GPS: 56.620327, 27.921883

Tipiškas Latgalos kaimo dvaras, kuriame augina triušius, avis, vištas, karves. Savininko augintiniai – tai daugiau nei 30 rūšių dekoratyvinių balandžių. Šeimininkė siūlo ne tik tradicinius patiekalus iš vietinių produktų, bet ir saldžių skanių užkandžių iš sūrio. Dėl apsilankymo būtina susitarti iš anksto.

5. Svečių namai „Akmeni”

Franapolė, Zvirgzdenės valsčius, +371 264 54793, www.akmeni.lv, inara@akmeni.lv, GPS: 56.570713, 27.778910

Svečių namai yra 500 m nutolę nuo Franapolės ežero kranto, šalia tvenkinio. Golfas, žaidimo inventorius ir instruktažas žaidžiant pirmą kartą, sveikatos gerinimo kursai, jodinėjimas manieže arba po apylinkes, dviračių maršrutai, pirtis, sporto aikštelės, vietos palapinėms.

6. Kūrybiškas poilsio centras „Lidumnieki"

Lidumniekai, +371 29242779, nvolidumnieki@inbox.lv,
GPS: 56.5946704, 27.9899671
Audimo dirbtuvės. Žvejyba, plaukiojimas valtimi ir plaustu. Kaimo gėrybės - pieno ir miltų produktai. Salė su židiniu, pirtis, nakvynė, kempingas. Vyksta ekskursijos gamtoje, pasienio ruože. Dėl apsilankymo būtina susitarti iš anksto.

Istorinis ir kultūrinis turizmas

Eversmuižos kultūros - istorijos ir gamtos takas, žr. Patys populiariausi turistiniai objektai Ciblos krašte (TOP Nr.1).

Ciblos regiono pažinimo takas „Cibla – Latvijos Respublikos ir Europos Sąjungos šiaurės siena"
Cibla, +371 657 29046, +371 292 30204 (gidė),
GPS: 56.551537, 27.884674
Šiame maršrute pamatysite ir susipažinsite su Ciblos gyvenviete. Išgirsite Eversmuižos pavadinimo atsiradimo paslaptį. Pamatysite - Krivandos Šv. Arkangelo Mykolo stačiatikių cerkvę, kur išsaugotas 1771 metais išlietas varpas. Kitas maršrutas - Baltasis kryžius - atminimo ženklas Mozuļu kovoj kritusiems Karlo Aperato kovotojams Krivandoj. Lidumniekų II Pasaulinio karo meto ekspozicija, VRS Ludzos vyriausybės Krivandos skyrius. Balandžių augintoja Berezovka, du didžiuliai medžiai - Kušnerų liepa ir Lidumniekų pušis bei Seimanu akmuo - penktas pagal didumą akmuo šalyje.

Muziejai

Ciblos krašto muziejus
Cibla, +371 657 29046, +371 292 30204,
GPS: 56.5446215, 27.8785905
Muziejus įkurtas Eversmuižos dvarininkų name. Jo ekspozicijoje pristatoma krašto ir švietimo istorija bei dabartis, kultūra.
Dėl apsilankymo būtina susitarti iš anksto.

Karinis muziejus, žr. Patys populiariausi turistiniai objektai Ciblos krašte (TOP Nr.3).

Amatų turizmas

Ūkis „Ataugas", Arnita Irbe
Veserova, Zvirgzdenės valsčius, +371 278 21424,
GPS: 56.5843446, 27.7287121
Pynimas iš vytelių.
Dėl apsilankymo būtina susitarti iš anksto.

Dvarai, pilys, piliakalniai, kapinynai

Eversmuižos dvaro sodyba ir parkas
Cibla, +371 292 30204, GPS: 56.544910, 27.883085
Sodyba pastatyta 1680 m. Nors vėliau ne kartą rekonstruota, tačiau jos interjere išliko originalūs interjero elementai ir dekoruotas židinys. Iš 5 ha ploto prancūziškuoju stiliumi kurto parko išliko tik atskiri fragmentai.
Dėl ekskursijos būtina susitarti iš anksto.

Felicianovos dvaro sodyba
Felicianova, +371 292 30204, GPS: 56.5360505, 27.8650843
Neogotikos stiliaus dvaro sodyba pastatyta XX a. pradžioje aplinkinių žemių valdytojo Plenso lėšomis.
Dėl ekskursijos būtina susitarti iš anksto.

Sakralinis turizmas

Eversmuižos Šv. Andriaus bažnyčia, žr. Patys populiariausi turistiniai objektai Ciblos krašte (TOP Nr. 2)

Šv. Mergelės Marijos Apsireiškimo bažnyčia
Pušmucova, +371 26197404, GPS: 56.6437426, 27.7242482
1852 m. pagal architekto A. Parako projektą pastatyta bažnyčia - tipinis mūrinių maldos namų pavyzdys.
Dėl apsilankymo būtina susitarti iš anksto.

Aizpūrės Šv. Mergelės Marijos – Tikinčiųjų Pagalbos Romos katalikų bažnyčia
Aizpūre, Lidumniekų valsčius, +371 294 48792,
GPS: 56.5914768, 27.9872015
Bažnyčia pastatyta 1935 metais, ją pašventino vyskupas Juozapas Rancanas. Bažnyčioje saugomos relikvijos, kurios yra valstybinės reikšmės, meno kūriniai. Bažnyčia medinė, 14 m ilgio ir 9,25 m pločio, su medinėmis grindimis. Bažnyčios stogas iš skardos ir su vienu bokštu, išorė apkalta lentomis. Aplink bažnyčią medinė tvora.

Stačiatikių cerkvė
Plaudišiai, Blontų valsčius, +371 264 08748,
GPS: 56.6264685, 27.8592772
1828 m. tėvas Nikanoras nuo Mihailovos parapijos atskyrė Kvitainės parapija. Naują Kvitainės cerkvę statė nuo 1930-1936 m. Šalia įrengtos kapinės.

Gamtinis turizmas

Eversmuižos gamtos – istorinis ir gamtos takas, žr. Patys populiariausi turistiniai objektai Ciblos krašte (TOP Nr.1).

Peitelio ežeras
Lidumniekai, +371 657 29046,
GPS: 56.5965158, 28.0338985
Šis įspūdingas ežeras – prie Latvijos ir Rusijos valstybinės sienos. Jo krante galite apžiūrėti išlikusį piliakalnį.

Seimanių akmuo-galiūnas
Seimanių vns., Lidumniekų valsčius, +371 657 29046,
GPS: 56.565395, 27.978144
Šis 1,9 m aukščio, 9,5 m ilgio, 5,6 m pločio ir 23,6 m^3 apimties akmuo – vienas iš didžiausių Latvijoje.

Zvirgzdenės ežeras ir salos
Zvirgzdenės valsčius, +371 657 00834,
GPS: 56.560238, 27.686577
Šis 141 ha ploto ežeras garsus šešiomis savo salomis ir romantiškais jų pavadinimais: Meilės, Riešutų, Rožių, Lakštingalų, Liepų ir Ąžuolų.

Kulinarinis turizmas ir kaimo gėrybės

Tradicinė Latgalos kaimo sodyba „Grunduli“, žr. Patys populiariausi turistiniai objektai Ciblos krašte (TOP Nr. 4).

Medaus namelis „Zeltini”
Zeltini, +371 291 79261, zs.zeltini@inbox.lv,
GPS: 56.5465511, 27.9005204
Galite paragauti ir nusipirkti medaus produktų, švęsti jubiliejus, šventes su folkloro grupe „Ilža”. Apgyvendinimas palapinėse. Dėl apsilankymo būtina susitarti iš anksto.

Kūrybiškas poilsio centras „Lidumnieki”, žr. Patys populiariausi turistiniai objektai Ciblos krašte (TOP Nr. 6)

Kaimo turizmo sodyba „Malaine”
Vierņi, Zvirgzdenės valsčius, +371 263 17029, riga80@inbox.lv,
GPS: 56.5839828, 27.6292047
Vestuvių, pramogų, žaidimų organizavimas. Dviračių nuoma, kaimiška pirtis. Apgyvendinimas iki 7 asmenų. Palapinių vietos. Maitinimas. Siūlomos kaimiškos gėrybės: medus, obuoliai, uogos, pieno produktai, pačių darytas alus, rūkyti mėsos gaminiai. Dėl apsilankymo būtina susitarti iš anksto.

Jodinėjimas

Svečių namai „Akmeni“, žr. Patys populiariausi turistiniai objektai Ciblos krašte (TOP Nr. 5).

Eversmuižos tako kompleksas
Cibla, +371 287 10501 (Sandra), +371 294 38266 (Ilona),
+371 293 98035 (Inta), +371 283 88885 (Vilhelmina),
GPS: 56.551537, 27.884674
Jodinėjimas, trenerio pamokos.
Dėl apsilankymo būtina susitarti iš anksto.

Vandens turizmas

Svečių namai „Akmeni“, žr. Patys populiariausi turistiniai objektai Ciblos krašte (TOP Nr. 5).

Poilsio kompleksas „Cirmas ezerkrasts“
Ežerniekai, Zvirgzdenės valsčius, +371 283 32523,
info@cirmasezerkrasts.lv, www.cirmasezerkrasts.lv,
GPS: 56.566387, 27.620831
Poilsis prie Cirmos ežero, irklinės valtys, vandens dviratis, žvejybos inventorius, nakvynė, pirtis.

Poilsiavietė „Cirmas pludmale“
Zvirgzdenės valsčius, +371 291 23749,
GPS: 56.5735173, 27.6214901
Poilsis prie Cirmos ežero, paplūdimys, irklinių valčių, paplūdimio sporto inventoriaus ir pripučiamų plaukimo priemonių nuoma, tinklinio aikštelė, turistinė stovykla.

Kūrybiškas poilsio centras „Lidumnieki“, žr. Patys populiariausi turistiniai objektai Ciblos krašte (TOP Nr. 6).

Nuotykių turizmas

Svečių namai „Akmeni“, žr. Patys populiariausi turistiniai objektai Ciblos krašte (TOP Nr. 5).

Dažasvydis
Cibla, +371 26162066, aldons777@inbox.lv,
http://www.aldons.anazana.com,
GPS: 56.5498179, 27.8892653
Dažasvydžio aikštelė, žaidimo inventorius (apsauginiai drabužiai, šautuvai ir kt.). Dėl apsilankymo būtina susitarti iš anksto.

Tradicinė Latgalos kaimo sodyba „Grunduli“, žr. Patys populiariausi turistiniai objektai Ciblos krašte (TOP Nr. 4).

Kūrybiškas poilsio centras „Lidumnieki“, žr. Patys populiariausi turistiniai objektai Ciblos krašte (TOP Nr. 6).

Sveikatos turizmas

Svečių namai „Akmeni“, žr. Patys populiariausi turistiniai objektai Ciblos krašte (TOP Nr. 5).

Žiemos turizmas

Svečių namai „Akmeni“, žr. Patys populiariausi turistiniai objektai Ciblos krašte (TOP Nr. 5)

Eversmuižos tako kompleksas
Cibla, +371 287 10501 (Sandra), +371 294 38266 (Ilona),
+371 293 98035 (Inta), +371 283 88885 (Vilhelmina),
GPS: 56.551537, 27.884674
Jodinėjimas, trenerio pamokos, išvykos rogėmis ir vežimu.

Poilsio kompleksas „Cirmas ezerkrasts“
Ežerniekai, Zvirgzdenės valsčius, +371 283 32523,
info@cirmasezerkrasts.lv, www.cirmasezerkrasts.lv,
GPS: 56.566387, 27.620831
Nakvynės paslaugos, rusiška pirtis, poledinė žūklė, organizuojamos Kalėdų ir Naujųjų metų šventės.

Miesto teisės – nuo 1992 metų
Suteiktos Dagdos krašto teisės – 2009 m.
Plotas - 949 km²
Gyventojų skaičius Dagdos mieste – 2 451 (2012 m.)
Gyventojų skaičius Dagdos krašte – 9 089 (2012 m.)

Dagdos kraštas tai vieta, kur galite puikiai atsipalaiduoti ir mėgautis vietine kultūra. Čia graži ir rami kaimo gamta, patraukli ne tik nepakartojamais Latgalos gamtos peizažais, bet ir maloniais, dosniais žmonėmis. Vaikštant po Dagdos dvaro parką, galima pažinti regiono istoriją ir išsivystymą, pasižiūrėti į smiltainio olą, užkopti į Lubano piliakalnį, apžvelgti įvairių konfesijų bažnyčias ir apsilankyti muziejuose, pažinti Andrupenės pelkės takų paslaptis, pasikrauti teigiamos energijos prie Pilorų ąžuolyno, ir maloniai atsipalaiduoti legendinėje poilsio vietoje „Meilės takas“ (Mīlestības taka).

Pagrindinės veiklos sritys yra žemės ūkis, gyvulininkystė, medienos apdirbimas, mažmeninė prekyba. Regionas yra turtingas ežerais, registruota 123 ežerai. Svarbiausias - Ežezeras, turtingiausias salomis Latvijoje.

Dagdos krašto turizmo informacijos centras
Daugpilio g. 8, Dagda, LV-5674
GPS: 56.0955429, 27.5398364
Tel.: +371 656 81420, +371 262 44209
Faksas +371 656 81421
dagdas.fenikss@inbox.lv
www.visitdagda.com

Dagdos krašto savivaldybė
Alėjos g. 4, Dagda, LV-5674
Tel. +371 656 81434
www.dagda.lv

Patys populiariausi turistiniai objektai Dagdos krašte – TOP 5

1. Muziejus „Andrupenės kaimo sodyba“

Skolas g. 5, Andrupenė, Andrupenės valsčius, +371 264 58876, laukuseta@inbox.lv, www.visitdagda.com, GPS: 56.1895704; 27.3968673

Tai XX a. pradžios statinių kompleksas, kuriame gyvenamasis namas, klėtis, jauja, tvartas, pirtis ir kalvė. Galima dalyvauti Latgalos kulinarinio paveldo produktų pristatyme.

Darbo laikas: balandis–spalis I-V 8:00-17:00, VI 10:00–14:00, VII – susitarus iš anksto.

Lapkritis-kovas: I-V 8:00-17:00, VI-VII-išeiginė. Dėl apsilankymo būtina susitarti iš anksto.

2. Aplinkos pažinimo centras ir parodų salė

Jaundomė, Ezerniekų valsčius, +371 259 60309, pudniksarmands@inbox.lv, www.visitdagda.com, GPS: 56.1435335, 27.5938560

Parodos, muliažai, seminarų, konferencijų salės, paukščių stebėjimas, ekskursija po buvusio dvaro teritoriją ir parodų salę. Organizuojamos žuvų patiekalų degustacijos.

Dėl apsilankymo būtina susitarti iš anksto. Darbo laikas: I-V: 9.00 – 17.00

3. Aplinkos pažinimo ir kultūros centras „Kepa“

Neikšaniai, Kepovas valsčius, +371 202 04548, +371 656 29529, kepova@dagda.lv, www.visitdagda.com, GPS: 56.1002377, 27.7944422

Kepovoje šiuo metu statoma parodų salė miško tema, kur pagrindinis dėmesys skiriamas patalpų interjerui su laukinių gyvūnų iškamšomis, vitrinose - vaizdo medžiagos (miško augalų, medžių lapų herberų, laukinių gyvūnų iltys, vabzdžių kolekcijos, ir pan.). Tai veikla pritaikyta šeimoms su vaikais, mokykloms, jaunimui, o taip pat ir medžiotojų grupėms ir visiems besidomintiems, kurie myli gamtą.Turistinis objektas randasi pasienio zonoje, su savimi būtina turėti pasą. Dėl apsilankymo būtina susitarti iš anksto. Darbo laikas: P. - Pk.: 9.00 – 17.00

4. Pilorų ąžuolynas

Andzeliai, Ezerniekai, +371 656 81420, dagdas.fenikss@inbox.lv, www.visitdagda.com, GPS: 56.1867109, 27.6065055

Ąžuolynas Ežezero ežero krante – vienas įspūdingiausių Latvijoje. Čia augantiems galiūnams jau 200 metų. Jis garsus ir savo salomis – jų čia daugiau nei 30. Tada, kai krenta ežero vandens lygis, jų pasirodo net 70!

5. Kroma kalnas

Priežukalni, Pušas Zundi, Andrupenės valsčius, +371 263 52522, kromakolns@inbox.lv, www.rubon.eu, GPS: 56.205950, 27.3181653

Kroma kalno savininkas siūlo apžiūrėti IX–XI a. latgalių genčių medinės pilies atstatymo procesą. Besidomintiems siūloma specialiai organizuoti archeologijos eksperimentai ir pasakojimai apie senųjų latgalių gyvenimą piliakalniuose, pietų Latgaloje.

Muziejai

Buities muziejus „Andrupenės kaimo sodyba“, žr. Patys populiariausi turistiniai objektai Dagdos krašte (TOP Nr.1).

Aplinkos pažinimo centras ir parodų salė, žr. Patys populiariausi turistiniai objektai Dagdos krašte (TOP Nr.2).

Aplinkos pažinimo ir kultūros centras „Kepa“, žr. Patys populiariausi turistiniai objektai Dagdos krašte (TOP Nr.3).

Parodų salė „Patria“

Dagda, +371 656 81420, +371 220 38750, dagdas.fenikss@inbox.lv, www.visitdagda.com, GPS: 56.0935971, 27.5405906

Keturiose parodų salėse pristatoma Dagdos krašto istorija. Dėl apsilankymo būtina susitarti iš anksto.

Poetės Marijos Andžanės (1909–1988) atminimo kambarys

Škiaunė, Škiaunės valsčius, +371 656 28350, www.visitdagda.com
Škiaunės pasienio punktas, +371 654 03760, skaune.rsn@rs.gov.lv, GPS: 56.1385059, 28.0048197

Poetė pirmąją knygą išleido 1933 m. Nuo 1951-ųjų iki mirties gyveno JAV. Atminimo kambarys įrengtas valsčiaus bibliotekos patalpose. Turistinis objektas randasi pasienio zonoje, su savimi būtina turėti pasą ir leidimą. Dėl apsilankymo būtina susitarti iš anksto.

Amatų turizmas

Invalidų brolija „Nema”

Ezera g. 8, Dagda, +371 288 88094, nema3@inbox.lv, www.visitdagda.com, GPS: 56.0915007, 27.5418938

Brolijos tikslas suartinti žmones su negalia, skatinti kartu dalyvauti bendruomenės plėtros procese, skatinti aktyviai savarankiškai savišvietai, dvasiškai tobulėti, organizuoti labdaros renginius. Brolijos nariai aktyviai dirba amatų dirbtuvėje, iš ekologiškų medžiagų. Sukuria sienų apdailą, gėlių vazonus ir įvairius indus. Brolijos patalpose galima pažiūrėti įvairių rankų darbų parodas, įsigyti suvenyrų.
Dėl apsilankymo būtina susitarti iš anksto.

Elmars Auzinš
Andrupenės valsčius, +371 286 52199,
dagdas.fenikss@inbox.lv, www.visitdagda.com,
GPS: 56.1813323, 27.3828720
Nendrinių stogų dengimas ir technologija.
Dėl apsilankymo būtina susitarti iš anksto.

Valentina Piļka
Ezerniekai, Ezerniekų valsčius, +371 267 52865,
dagdas.fenikss@inbox.lv, www.visitdagda.com,
GPS: 56.1857109, 27.6482039
Keramika ir tapyba. Dėl apsilankymo būtina susitarti iš anksto.

Mezgėja Stanislava Belkovska
Ezerniekai, Ezerniekų valsčius, +371 291 7552,
dagdas.fenikss@inbox.lv, www.visitdagda.com,
GPS: 56.1846710, 27.6638899
Stanislava Belkovska mezga kojines, pirštines, kepures, kaklaskares, antklodes, ir kitus įvairius mezginius, kuriuos dar ir išsiuvinėja. Dėl apsilankymo būtina susitarti iš anksto.

Dailininkas Jans Bartkevičs
Dagda, +371 283 33127, janisbartkevics@inbox.lv,
www.visitdagda.com, GPS: 56.0955429, 27.5398364
Paveikslus rimtai pradėjo tapyti tik prieš kelerius metus. Naudoja aliejų ir drobę. Labiausiai patinka tapyti Latgalos kraštovaizdį. Dažytos pagal užsakymą. Dėl apsilankymo būtina susitarti iš anksto.

Sakralinis turizmas

Dagdos Romos katalikų bažnyčia
Alėjos g. 2, Dagda, +371 656 81420, dagdas.fenikss@inbox.lv,
www.visitdagda.com, GPS: 56.0932807, 27.5397091
Baroko stiliaus bažnyčia pastatyta 1741 m. dvarininko Jano Augusto Hilzeno lėšomis. Ji yra 42 m ilgio ir 33 m pločio, interjere trys prabangūs akmeniniai altoriai su karnizais ir piliastrais, vieni geriausių Latvijoje vargonai, skulptūros, grafų Hilzenų regalijos. Bažnyčios bokšte yra penki varpai, didžiausias iš kurių sveria daugiau nei 1000 kg.
Dėl apsilankymo būtina susitarti iš anksto.

Dagdos Pokrovo Nikolajaus sentikių cerkvė
Ludzos g. 6, Dagda, +371 656 81420,
dagdas.fenikss@inbox.lv, www.visitdagda.com,
GPS: 56.0964986, 27.5359833
Ypač didelę vertę turi bažnyčios interjeras. Dėl apsilankymo būtina susitarti iš anksto.

Šv. Nikolajaus Stebuklų darytojo stačiatikių cerkvė
Pasta g. 9, Dagda, +371 656 81420, dagdas.fenikss@inbox.lv, www.visitdagda.com, GPS: 56.0984923,27.5260157
Cerkvė pradėta statyti 1914 metais. Idėja pastatyti dievo namus kilo pastoriui Nikonorui Trubeckojui, nes tuo metu kaime nebuvo maldos namų, o tikinčiųjų buvo daugiau nei 400. 1915 m. birželio 7d. dabartinėje Alėjos gatvėje šalia Kultūros namų pastatytą Dagdos cerkvę pašventino. Deja, šis pastatas neišlikęs. Šv. Nikolajaus Stebuklų darytojo stačiatikių cerkvė randasi Pasta gatvėje.

Andrupenės Romos katalikų bažnyčia
Andrupenė, Andrupenės valsčius, +371 656 81420, dagdas.fenikss@inbox.lv, www.visitdagda.com, GPS: 56.1828296, 27.3925312
Parapijos istorija prasidėjo XVIII a. pradžioje. Dabartinė mūrinė bažnyčia pastatyta 1849 m.
Dėl apsilankymo būtina susitarti iš anksto.

Asūnės Šv. Kryžiaus pagarbinimo Romos katalikų bažnyčia
Asūnė, Asūnes valsčius, +371 656 81420, dagdas.fenikss@inbox.lv, www.visitdagda.com, GPS: 56.0276964, 27.6208085
Pirmoji bažnyčia Asūnėje buvo pastatyta 1680 metais jėzuitų pagalba. Šiam tikslui paaukojo pinigų Prūsijos karalius Jonas III. Asūnės Šv. Kryžiaus pagarbinimo bažnyčia pašventinta 1819 m., Šv. Kryžiaus pagarbinimo šlovei. Bažnyčia 22 m ilgio ir 10 m pločio, bažnyčioje 4 altoriai. Sode, šalia įėjimo vartų - didelis mūrinis varpinės bokštas, su trimis varpais.

Beresnių Šv. Onos Romos katalikų bažnyčia
Beresniai, Svarinų valsčius, +371 656 81420, dagdas.fenikss@inbox.lv, www.visitdagda.com, GPS: 56.1169152, 27.8120529
Šv. Onos šlovei bažnyčia pastatyta 1805 metais, kuri 17 m ilgio ir 9 m pločio. Iki 1924 m. buvo Bukmuižos parapijos Koplyčia, o vėliau tapo Beresnių parapijos bažnyčia. Didžiajame altoriuje saugomas paveikslas "Kristus alyvmedžių sode". Vienintelė medinė bažnyčia Dagdos krašte.

Landskoronos bažnyčia
Škiaunė, Škiaunės valsčius, +371 656 81420, dagdas.fenikss@inbox.lv, www.visitdagda.com, GPS: 56.1340391,28.0027925
Dabartinė bažnyčia pastatyta 1828 m. dvarininko Martyno Karnickio lėšomis. 1859 m. bažnyčia buvo rekonstruota. Šventovėje saugoma Lurdo Dievo Motinos skulptūros kopija, o kiekvieno mėnesio 11 d. vyksta mišios jos garbei. Turistinis objektas randasi pasienio zonoje, su savimi būtina turėti pasą ir leidimą. Dėl apsilankymo būtina susitarti iš anksto.

Bukmuižos Šv. Liudviko Romos katalikų bažnyčia
Ezerniekai, Ezerniekų valsčius, +371 656 53247, +371 264 72466, spruktsa@inbox.lv, www.visitdagda.com, GPS: 56.1860304, 27.6583762
Bukmuižos pirmoji Romos katalikų bažnyčia buvo medinė. Dabartinė mūrinė bažnyčia buvo pastatyta 1830 m. Liudviko Šabansko lėšomis. Bažnyčia buvo pastatyta baroko stiliaus, be bokštų, su medinėmis grindimis ir lubomis. Bažnyčios ilgis yra 24 m ir 12 m pločio, su penkiais altoriais. Bažnyčioje galite pamatyti meno vertybę- Dievo Motinos ikoną. Dėl apsilankymo būtina susitarti iš anksto.

Gamtinis turizmas

Dagdos dvaro parkas
Dagda, +371 656 81420, +371 262 44209, dagdas.fenikss@inbox.lv, www.visitdagda.com, GPS: 56.1035478, 27.5218449
300 metų senumo Dagdos dvaro parkas vienintelis, kuris išlikęs nuo XVII a. įkurto Dagdos dvaro. Populiari pasivaikščiojimo vieta. Parko centre yra kalva, kurioje įrengta moderni estrada. Čia kiekvienais metais švenčiamos Joninės, Onos vardinės ir kitos šventės.

Dagdos ola
Dagda, +371 656 81420, +371 262 44209, dagdas.fenikss@inbox.lv, www.visitdagda.com, GPS: 56.1028873, 27.5163146
Ola Guščicos upelio krante susiformavo natūraliai susicementavusiose žvyro uolienose. Pasak padavimų, čia gali būti paslėptas lobis arba ji – slaptas perėjimas, vedantis iki Dagdos bažnyčios.

Dagdos piliakalnis
Purpļi, Dagdos valsčius, +371 656 81420, +371 262 44209, dagdas.fenikss@inbox.lv, www.visitdagda.com, GPS: 56.1059597, 27.5374791
Dagdos piliakalnis - piliakalnis su gyvenviete valstybės nacionalinis archeologijos paminklas. Įrengta pėsčiųjų ir poilsio vieta.

Lubano piliakalnis
Dagda, +371 656 81420, +371 262 44209, dagdas.fenikss@inbox.lv, www.visitdagda.com, GPS: 56.0889929, 27.5268032
Lubano piliakalnis įsikūręs prie Dagdos miestelio, Dagdos - Kraslavos kelio kairėje pusėje. Kalno papėdėje yra ežeras Luboneņš. Piliakalnyje sutvarkytas pėsčiųjų takelis ir poilsio vieta. Įrengta apžvalgos aikštelė, iš kurios atsiveria puikus vaizdas į Dagdą ir jos apylinkes.

Andrupenės gamtos takas
Andrupenė, Andrupenės valsčius, +371 26458876, laukuseta@inbox.lv, www.visitdagda.com, GPS: 56.1900855, 27.3964453
Takas per pelkę prasideda aukščiausioje Andrupenės kaimo vietoje, iškilusioje 211 m. virš jūros lygio, prie etnografinio buities muziejaus „Andrupenės kaimo sodyba“. Jis veda mediniu lieptu, kurio pakraščiuose ankstyvą rytą pamatysite pirmąją rasą, čia yra pelkinių bruknių, švylių ir gailių augimvietės. Keliaudami neskubėkite – juk aplink spalvingas ir įdomus pelkės gyvenimas. Tako ilgis – apie 1 km.

Ežeras „Ežezeras“
Ezerniekų ir Andzeliu valsčius, +371 656 81420, +371 262 44209, dagdas.fenikss@inbox.lv, www.visitdagda.com, GPS: 56.1856755, 27.6157760
Ežezeras randasi Ezerniekų ir Andzelių valsčiuose. Ežezeras turi 33-36 salas, ir tai turtingiausias ežeras Latvijoje. Gražus vaizdas į ežerą atsiveria iš Tolstovkas kalno. Prie kelio Dagda – Rezeknė yra sutvarkytas paplūdimys. 2006 m. lapkričio mėn. Ežezeras įtrauktas į Raznos nacionalinį parką.

Kroma kalnas, žr. Patys populiariausi turistiniai objektai Dagdos krašte (TOP Nr. 3).

Meilės takas
Asūnė, Asūnės valsčius, +371 291 93397, dagdas.fenikss@inbox.lv, www.visitdagda.com, GPS: 56.0240280, 27.6208019
Lietuviai turi Mildą, meilės ir laisvės deivę. Pasak legendos, ji pasaulį apskriedavo oro vežimu, traukiamu baltų lyg sniegas balandžių. O kas globoja įsimylėjėlius Latgaloje? Kelionė vaizdingu taku atskleis ne vieną įdomią meilės legendą... Dėl apsilankymo būtina susitarti iš anksto.

Kulinarinis turizmas ir kaimo gėrybės

Kavinė „Papardes zieds“
Alėjos g. 29, Dagda, +371 29519410, dagdas.fenikss@inbox.lv, www.visitdagda.com, GPS: 56.0961816, 27.5288444
Maitinimo paslaugos, pokylių organizavimas, konditerijos gaminių gamyba, degustavimas ir pardavimas, patiekalai iš Latgalos ežerų gėrybių: įdaryta lydeka, virti vėžiai, rūkytas ungurys. Dėl apsilankymo būtina susitarti iš anksto. Dėl apsilankymo būtina susitarti iš anksto.

Latgalos profesinės mokyklos valgykla
Brivibos g. 3, Dagda, +371 656 81158, davs@apollo.lv, www.davs.lv, www.visitdagda.com, GPS: 56.0916229, 27.5335577
Latgalos profesinės mokyklos valgykloje yra galimybė papietauti didelėms ir mažoms grupėms (pusryčiauti ir vakarieniauti – būtina iš anksto užsisakyti). Siūlo apgyvendinimą penkių aukštų bendrabutyje su visais patogumais. Erdvūs poilsio kambariai su televizoriais. Bendrabutis apgyvendins dideles ir mažas turistų grupes, sporto stovyklas, taip pat ir šeimas. Darbo laikas: I-V 8:00-16:30

Kavinė "Pie kundzes"
Rygos g. 4, Dagda,.+371 29766513, dagdas.fenikss@inbox.lv, www.visitdagda.com, GPS: 56.0934406, 27.5394664
Kavinė yra įsikūrusi istoriniame pastate, kuris buvo pastatytas 1953 metais, kaip kino teatras. Priimami išankstiniai užsakymai šventėms (vestuvėms, gimtadieniams, ir pan.) Pokylių salė iki 250 žmonių. Penktadieniais ir šeštadieniais vyksta diskotekos. Darbo laikas: I-V. 11:00-16:00, V-VI 11:00–16:00 ir 10:00 – 03:00, Sv. – brīvdiena.

Muziejus „Andrupenės kaimo sodyba", žr. Patys populiariausi turistiniai objektai Dagdos krašte (TOP Nr. 1).

Jodinėjimas

UAB „Ūzuleni"
Uozuoliniai, Dagdos valsčius, +371 291 11983, dagdas.fenikss@inbox.lv, www.visitdagda.com, GPS: 56.0869191, 27.5134589
Jodinėjimas, važinėjimasis vežimu ir rogėmis, ristūnų žirgų lenktynių organizavimas. Dėl apsilankymo būtina susitarti iš anksto.

AB „Čadi"
Vecdomė, Dagdos valsčius, + 371 267 17893, dagdas.fenikss@inbox.lv, www.visitdagda.com, GPS: 56.1170203, 27.5779744
Važinėjimasis vežimu, rogėmis, žirgų lenktynių organizavimas.

Vandens turizmas

Poilsio vieta
Ežero g. 9, Dagda, +371 291 80459, dagdas.fenikss@inbox.lv, www.visitdagda.com, GPS: 56.0912141, 27.5424787
Graži, jauki poilsio vieta Dagdos ežero krante. Katamaranų ir valčių nuoma. Stovyklavietė. Dėl apsilankymo būtina susitarti iš anksto.

Povandeninė žūklė Ežezere
Pasta g. 35A, Dagda, +371 278 05684, dagdas.fenikss@inbox.lv, www.visitdagda.com, GPS: 56.1049246, 27.5230648 (Dagdos girininkija)
Galimybė įsigyti vienos dienos, trijų dienų ir mėnesio licenzijas povandeninei žūklei. Perkant licenziją, būtina pateikti sertifikatą (pažymėjimą), kuris liudija apie povandeninės saugos kursų išklausymą.

Laisvalaikio namai „Saulgoze"
Perveliškiai, Konstantinovos valsčius, +371 283 36656, +371 29912646, saulgozeg@inbox.lv, www.saulgoze.lv, www.visitdagda.com, GPS: 56.0203137, 27.4769161
Maršrutai po Latgalos ežerus ir upes. Kanojos, valtys, jų pervežimas.

Nuotykių turizmas

Poilsio kompleksas „Obitela"
Upmaļiai, Andzeliu valsčius, +371 291 52078, cbuvalmeks@inbox.lv, www.visitdagda.com, GPS: 56.1435335, 27.5938560
Nakvynė, pirtis, baseinas, kubilas, baras.
Dėl apsilankymo būtina susitarti iš anksto.

Sveikatos turizmas

Sodyba „Tineji"
Beitanai, Dagdos valsčius, +371 268 32249, +371 656 80363, zeize@apollo.lv, www.tineji.lv, www.visitdagda.com, GPS: 56.1271624, 27.5801567
Nakvynė, dūminė ir garinė pirtys, vietos palapinėms.
Dėl apsilankymo būtina susitarti iš anksto.

Diunaburgas (Daugpilis) pirmą kartą paminėtas istorinėse kronikose 1275 m.
Daugpiliui suteiktos miesto teisės 1582 m.
Daugpilio miesto plotas - 72,48 km²
Gyventojų skaičius Daugpilio mieste – 101 057 (2012 m.)

Daugpilis - antrasis pagal dydį miestas Latvijoje ir Rytų Latvijos regiono centras, pasauliui padovanojo menininką Marką Rotko, tango karalių Oskarą Stroką, taip pat aktorių, režisierių, visuomenės bei politikos veikėją Solomoną Mihoelsą (Vovsį). Miesto simboliais laikomi XIX a. pastatyta tvirtovė ir Šventyklų kalva (Baznickalns). Miesto herbe pavaizduota mėlyname lauke sidabru vingiuota sija, viršuj - aukso lelija, o žemai - sidabro plytų mūras. 1925 m. spalio 31 d. herbas buvo patvirtintas. Miesto simboliai yra XIX a. statyta Dinaburgo (Dvinskas, Daugpilis) tvirtovė ir bažnyčių kalnas - vieta, kur šalia randasi keturių religijų dievo namai. Miestas turi nacionalinį miesto paminklą. Tai patraukliausia miesto vieta ir vienas iš sėkmingiausių pavyzdžių, kur pavyko rasti harmoniją tarp senovės ir dabarties. Daugpilis- vienas iš nedaugelio Latvijos miestų, kuris gali didžiuotis unikaliomis klasicizmo ir eklektizmo epochomis, formuojančiomis vieningą ansamblį. Kultūros istorinis paveldas, kuris supa architektūros, miesto pastatų, meno, pramonės(industrines) ir istorijos paminklus, kartu su kraštovaizdžio aplinka kuria Daugpilio įvaizdį ir suteikia jam ypatingo žavesio.

Mieste išsidėsčiusios senovės Dauguvos upės vagos, abiejuose upės krantuose. Poilsiui yra skirtos neapsakomai gražios miesto vietos, miškai, 12 ežerų, du dirbtiniai rezervuarai, taip pat specialiai sukurtos teritorijos - parkai, aikštelės.

Daugpilio teatras, Latgalos zoologijos sodas, Daugpilio molio meno centras, Daugpilio Olimpinis centras linksmina miesto gyventojus ir svečiams siūlo aktyvų poilsį.

Daugpilio miesto savivaldybė
K.Valdemaro g. 1, Daugpilis, LV-5401
Tel. +371 654 04344
www.daugavpils.lv

Daugpilio krašto turizmo informacijos centras
Rygos g. 22A, Daugpilis, LV-5403
GPS: N 55 52.258 E 26 31.031
Tel. +371 654 22818
skype: visitdaugavpils
info@visitdaugavpils.lv,
www.visitdaugavpils.lv;
www.facebook.com/Daugavpils.novada.TIC
twitter.com/daugavpilstic
www.draugiem.lv/daugavpilstic

Daugpilio tvirtovės Kultūros ir informacijos centras
Nikolaja g. 5, Daugpilio tvirtovė,
Daugpilis, LV-5401
Tel. +371 654 24043
artjoms.mahlins@daugavpils.lv
twitter: @Daugavpils_fort
www.daugavpils.lv/lv/280

Patys populiariausi turistiniai objektai Daugpilio mieste – TOP 10

1. Daugpilio tvirtovė

+371 654 22818 (TIC), +371 654 24043, +371 294 05502 (Daugpilio tvirtovės kultūros ir informacijos centras), www.visitdaugavpils.lv, GPS: N 55 52.966 E 26 29.959

Daugpilio tvirtovė tapo Daugpilio miesto simboliu. Tai didingas gynybinis statinys, kurio bendras plotas daugiau nei 150 ha. Rytų Europoje tai vienintelis beveik be pakitimų išlikęs XIX a. pirmosios pusės tvirtovės pavyzdys. Laužtinę įtvirtinimų liniją sudaro apsauginis pylimas su 8 bastionais, 6 ravelinais, 6 vidiniais pylimais ir kitomis gynybinėmis konstrukcijomis: lunetėmis, redutais bei gynybiniu grioviu. Dauguvos kairiajame krante išsidėstę tilto sutvirtinimai. Kiekviena tvirtovės detalė sukurta remiantis geriausių carinės Rusijos ir Europos architektų mokyklų statybos patirtimi.

2. Šventyklų kalva

18 Novembro g., Daugpilis, +371 654 22818 (TIC), info@visitdaugavpils.lv, www.visitdaugavpils.lv, GPS: N 55 52.244 E 26 32.326

Kiekvienas keliautojas būtinai turėtų aplankyti Šventyklų kalvą – vietą, kurioje greta stovi keturių konfesijų maldos namai. Martino Liuterio katedra pastatyta 1893 metais pagal architekto V. Neimano projektą. Švč. Dievo Motinos Romos katalikų bažnyčia pastatyta 1902 -1905 metais. Joje 1909 metais įrengti lenkų meistro A. Homano vargonai. Šventųjų kankinių Boriso ir Glebo stačiatikių katedra pastatyta 1905 metais kaip ir Diunaburgo garnizono bažnyčia. Naujos statybos sentikių parapijos Prisikėlimo, Dievo Motinos gimimo ir šv. Nikolajaus maldos namai pastatyti 1908– 1928 metais.

3. Latgalos zoologijos sodas

Vienybės g. 27, +371 654 26789, eco@apollo.lv, http://latgaleszoo.biology.lv, GPS: N 55 52.543 E 26 30.626

Čia, dirbtinėse džiunglėse, ropoja dėmėtieji pitonai, saulėje kaitinasi krokodiliniai kaimanai, tvenkinyje plaukioja raudonieji karpiai Koi, lianomis šokinėja linksmos makakos bei sterbliniai žinduoliai cukriniai posumai, plaukioja, švilpauja, šliaužioja, šokinėja ir skraido daugelis kitų tropinių gyvūnų. Vaikai gali paglostyti pūkuotą triušiuką, pažaisti su meiliomis jūros kiaulytėmis ir pašerti žuvytes džiunglių tvenkinyje.

4. Daugpilio teatras

Rygos g. 22a, +371 654 26520, info@daugavpilsteatris.lv, www.daugavpilsteatris.lv, GPS: N 55 52.237 E 26 30.962

Daugpilio teatras yra seniausias profesionalusis Latvijos teatras ir vienintelis profesionalusis teatras Latgaloje, kuriame vienu metu dirba latvių ir rusų aktorių trupės. Teatro repertuare – pjesės latvių, latgalių ir rusų kalba.

5. Molio meno centras

18 Novembro g. 8, +371 654 25302, +371 292 41988, dmmc@inbox.lv, www.dmmc.lv, GPS: N 55 51.961 E 26 31.502

Čia nagingi Daugpilio miesto keramikai kuria unikalius molinius indus ir žvakides. Centre galima sužinoti apie Latgalos keramikos tradicijas, stebėti molio gaminių gamybos procesus, įsigyti dirbinių ir apžiūrėti seniausią Latvijoje molio deginimo krosnį. Darbo laikas: III–VI 12:00–18:00, VII 12:00–16:00, I–II išeiginės arba pagal išankstinį užsakymą.

6. Rusų kultūros centras

Varsavas g. 14, +371 654 13237, www.visitdaugavpils.lv, GPS: N 55 52.33 E 26 32.175

Galima apžiūrėti šias unikalias ekspozicijas: „Sentikybė Latvijoje“, „Stačiatikybė Latvijoje“, „Piotro Chudobčenoko paveikslai“, „Gželio keramika“, „Chochlomos tapyba“. Sukurtas skulptūrų sodas „Pasakų kiemas“, kur yra 17 skulptūrų – rusų liaudies pasakų herojai. Jų autorius – dailininkas ir skulptorius Piotras Hudobčonokas, kurio darbai buvo dovanoti Romos popiežiui Jonui Pauliui II, Margaritai Tečer, Michailui Gorbačiovui ir Džordžui Bušui. Darbo laikas: I-V 9:00–18:00, VI-VII išeiginės arba pagal išankstinį užsakymą.

7. Saulės laikrodis

Vienybės g. 13, +371 654 22818 (TIC), info@visitdaugavpils.lv, www.visitdaugavpils.lv, GPS: N 55 52.152 E 26 30.982

Saulės laikrodis įrengtas Daugpilio universiteto skvere. Jis sukurtas 1910 metais (autorius – realinės mokyklos mokytojas A. Jaskovas). Laikrodis pritvirtintas prie keturkampio pagrindo, kurio ciferblato liniatūra atitinka geografinę Daugpilio miesto platumą – 56°.

8. Centrinis parkas

+371 654 22818 (TIC), info@visitdaugavpils.lv, www.visitdaugavpils.lv, GPS: N 55 52.235 E 26 31.565

Centrinį parką rasite netoli autobusų stoties. Jį suprojektavo architektas P. Seleckis. Parkas suformuotas po Antrojo pasaulinio karo toje vietoje, kur per karą buvo visiškai sugriauta keletas gyvenamųjų namų kvartalų. Šis šiuolaikiškas parkas yra žalioji miesto puošmena, kurios akcentas – daugybė gėlių lysvių ir želdinių. Čia rasite riedlenčių parką ir vaikų žaidimų aikštelę. Šalia parko yra ledo rūmai. 2012 m. parke įrengta suoliukų alėja.

9. Daugpilio Olimpinis centras

Stadiono g. 1, +371 654 75140, info@daugavpilsoc.lv, www.daugavpilsoc.lv, GPS: N 55 52.763 E 26 31.054

Vieninteliame sporto centre yra 25 m ilgio baseinas su šešiais takeliais, mažas baseinas vaikams, turkiška pirtis, sauna, treniruoklių ir aerobikos salės, vyksta vandens aerobikos pamokos. Įrengtas druskų ir snukelio žaidimų kambariai.

10. Valtinė „Mučas”

Isa g. 1, +371 283 44394, mucas@inbox.lv, www.laivunoma.com, GPS: N 55 51.468 E 26 32.609

Vandens maršrutai, baidarių, plaustų, kanojų ir pripučiamų valčių nuoma.

Istorinis ir kultūrinis turizmas

Dubrovino parkas

+371 654 22818 (TIC), info@visitdaugavpils.lv, www.visitdaugavpils.lv, GPS: N 55 52.215 E 26 30.769

Dubrovino parką rasite tarp Rygos ir Paradės gatvių. Prie jo kūrimo prisidėjo Pavelas Dubrovinas (1839–1890), 1876–1890 metais ėjęs Daugpilio miesto mero pareigas. Todėl parkui suteiktas jo vardas ir pastatytas jo paminklas. Maždaug dviejų metrų aukščio bronzinė figūra (skulptorius A. Taratinovas, 2007 m.) pastatyta specialiai sukurtoje aikštėje netoli nuo fontano. Parkas yra miestiečių pamėgta poilsio vieta. Karštomis vasaros dienomis prie didžiojo fontano galima mėgautis gaivia drėgme, o vakarais – grožėtis įvairiaspalviu šviesos ir vandens žaismu.

Daugpilio miesto istorinis centras

+371 654 22818 (TIC), info@visitdaugavpils.lv, www.visitdaugavpils.lv, GPS: N 55 52.205 E 26 31.167

Daugpilio miesto istorinis centras yra valstybinės reikšmės urbanistikos paminklas, kurio statybos vyko XIX amžiuje pagal 1826 metais Sankt Peterburge patvirtintą senamiesčio užstatymo projektą. Istorinis centras yra patraukliausia miesto vieta, kurioje puikiai atsiskleidžia tai, jog įmanoma rasti kompromisą tarp to, kas sena ir nauja. Daugpilis yra vienas iš nedaugelio Latvijos miestų, galinčių didžiuotis vieningą ansamblį sudarančiu, unikaliu klasicizmo ir eklektizmo laikotarpio apstatymu.

Vienybės namai

Rygos g. 22A, +371 654 22763, vienibasnams@vienibasnams.lv, www.vienibasnams.lv, GPS: N 55 52.244 E 26 30.998

Latvijos nepriklausomybės metais iškilę Vienybės namai pastatyti Latvijos prezidento Karlio Ulmanio iniciatyva už suaukotas ir valstybės skirtas lėšas. Jo autorius – architektas Verneris Vitandas. Dabar istoriniame pastate įsikūrė Daugpilio dramos teatras, Latgalos centrinė biblioteka ir Kultūros centras.

Latvių namai
Rygos g. 22a, Vienybės namai (įėjimas iš Saulės gatvės), +371 294 61765, GPS: N 55 52.222 E 26 31.025
Latvių namuose galima apžiūrėti XIX a. ir XX a. pradžios Daugpilio krašto rankdarbius, senovinius darbo įrankius, buities reikmenis, susipažinti su audimo ir verpimo procesais, taip pat užsukti į XX a. vidutinio daugpiliečio butą.
Darbo laikas: III 11:00–18:00, VI 11:00–16:00 arba pagal išankstinius užsakymus.

Rygos gatvė
+371 654 22818 (TIC), info@visitdaugavpils.lv, www.visitdaugavpils.lv, GPS: N 55 52.470 E 26 31.603
Išsiruošus pasivaikščioti po miestą, galima ne tik apžiūrėti puošnius namų fasadus, bet ir apsipirkti bei neskubant pasimėgauti tradiciniais patiekalais. Adresu Rygos gatvė 61 galite pasigrožėti itin didingu pastatu (1860 m.) – vienu ryškiausių eklektizmo pavyzdžių, išsiskiriančių įmantria fasado puošyba. Priešais 1-ąjį pašto skyrių stovi balinio vėžlio skulptūra (skulptorius I. Folkmanis, 2009 m.), o gatvės gale priešais geležinkelio stotį – vandens baseinų kaskada. 2012 metais šioje gatvėje pastatyta vienintelė Latvijoje skulptūra-Latgalos keramikos pašventimui.

Poeto Andrejaus Pumpuro skveras
+371 654 22818 (TIC), info@visitdaugavpils.lv, www.visitdaugavpils.lv, GPS: N 55 52.184 E 26 31.065
Priešais Vienybės namus esantis Andrejaus Pumpuro skveras įrengtas XIX amžiaus antroje pusėje. Jame pastatytas skulptorės I. Krūminos 1966 metais sukurtas poeto Andrejaus Pumpuro biustas. Miesto gyventojų pamėgta pasimatymų vieta skvere yra fontanas – merginos su lelija skulptūra. Čia stovi ir Šv. Aleksandro Nevskio stačiatikių koplyčia bei paminklas nekaltoms komunistinio teroro aukoms (skulptorė J. Volkova).

Atminimo ženklas „Dedikuota Rotko"
+371 654 22818 (TIC), info@visitdaugavpils.lv, www.visitdaugavpils.lv, GPS: N 55 51.915 E 26 31.224
Atminimo ženklas „Dedikuota Rotko", sukurtas menininko Romualdo Gibovskio, pastatytas vaizdingame Dauguvos upės krante – ryškiausių dailininko vaikystės įspūdžių vietoje. Ženklas turi nuorodą į Šosejas gatvę (dabartinė 18. Novembra gatvė), kur nuo 1892 m. iki 1913 m. gyveno Rotkų šeima. Pro dideles, sunkias metalo formas galima įžvelgti kūrybinę dangaus ir upės tuštumą – nuolat kintantį peizažą, – visai kaip klasikinėse Marko Rotko drobėse.

Daugpilio šratų liejimo gamykla
Varšavos g. 28, +371 277 66655, info@dsr.lv, www.dsr.lv,
GPS: N 55 52.502 E 26 32.068
Vienintelė Pabaltijyje gamykla, kur vyksta šaudmenų gamyba ir įleidžiami turistai. Tai seniausias Europoje iki šiol veikiantis, šratų liejimo bokštas. Istorinių prietaisų peržiūra, liejimas iš švino, kurio pagalba gaunama tam tikra kulkos forma, krentant iš 40 metrų aukščio. Istorinės ekspozicijos iš medžiotojų šaudmenų. Po ekskursijos, kiekvienas norintis gali išbandyti gaminį gamyklos šaudykloje. Kai vykdomi gamybos užsakymai, ekskursijos nerengiamos.

Muziejai

Daugpilio kraštotyros ir meno muziejus
Rygos g. 8, +371 654 24155, museum@apollo.lv,
www.dnmm.lv, GPS: N 55 52.149 E 26 30.695
Tai vienas iš seniausių muziejų Latgaloje, įkurtas 1938 metais prašmatniame 1883 metais pastatytame eklektizmo stiliaus pastate su jugendo stiliaus elementais, kurio fasadų apdailai naudoti spalvoti glazūruoti kokliai. Prie kiekvieno įėjimo stovi dvi liūtų skulptūros. Čia atidarytos dvi parodų salės: pasaulinio garso dailininko Marko Rotko darbų paroda ir Daugpilio menininko Leonido Baulino darbų paroda. Muziejuje galima susipažinti ir su kultūros istorijos bei gamtos ekspozicijomis, taip pat dalyvauti įvairiose muziejaus edukacinėse programose. Siūloma smagi vestuvių programa „Kokios vestuvės be muziejaus?"
Darbo laikas: II–VI 10:00–18:00, VII–I 10:00–16:00

Marko Rotko menų centras
Michailo gatvė, 3, Daugpilio tvirtovė, www.rothkocenter.com;
GPS: N 55 53.029 E 26 29.851
Daugiafunkcis šiuolaikinio meno centras Daugpilio tvirtovės teritorijoje. Vienintelė vieta Rytų Europoje kur galima pamatyti visame pasaulyje žinomo dailininko, abstraktaus ekspresionizmo pradininko Marko Rotko originalius darbus. Centras siūlo: Marko Rotko reprodukcijas ir originalius darbus, skaitmeninę ekspoziciją apie dailininko gyvenimą ir kūrybą, video salę ir M. Rotko tylos kambarį. Ypatinga atmosfera ir išskirtiniais patiekalais nudžiugins Marko Rotko menų centro restoranas. Marko Rotko menų centro atidarymas vyks 2013 m. balandžio mėn. 24 d. 2013 m. rugsėjo mėn. 25 dieną vyks renginys, kuris skirtas Marko Rotko 110–mečiui.

Amatų turizmas

Molio meno centras, žr. Patys populiariausi turistiniai objektai Daugpilio mieste (TOP Nr. 5).

Parodų salė „Latgala"
Alėjos g. 7-1b (įėjimas iš kiemo), +371 654 21284,
+371 295 87963, latgsuv@inbox.lv, www.suvenir.ucoz.lv,
GPS: N 55 52.186 E 26 31.885
Pristatomi latvių liaudies taikomosios ir dekoratyvinės dailės dirbiniai: gintaro papuošalai, keramika, įvairūs medžio ir odos dirbiniai, raštuotos antklodės ir lininiai užtiesalai, staltiesės, juostos, pirštinės, kojinės, sagės, naginės, tautiniai kostiumai ir rūbai iš lino ir vilnos. Parodų salėje „Latgala" suteikiama galimybė pasipuošti tautiniu kostiumu ir nusifotografuoti.
Darbo laikas: I–V 10:00–18:00, VI 10:00–17:00

Kalvis Edgaras Vronskis
Graudų g. 2d, +371 255 06536, fabbro@inbox.lv, www.visitdaugavpils.lv, GPS: N 55 52.108 E 26 33.615
Užsiima meniniu metalo apdirbimu. Kuria įvairius funkcinės paskirties ir dekoratyvinius dirbinius. Meistriškumo demonstravimas. Lankytojams siūloma išbandyti savo jėgas kalant monetą ar suvenyrą. Priimami jaunavedžiai.
Dėl apsilankymo būtina susitarti iš anksto.

Liaudies taikomosios dailės studija „Klūga"
Patversmes g. 2, +371 654 55936, +371 266 90390, www.dnmm.lv, GPS: N 55 52.051 E 26 33.386
Kuriami subtilūs pintiniai dirbiniai, naudojamos natūralios medžiagos – vytelės, nendrės, šiaudai. Iš vytelių pinami krepšiai, padėklai, skrynelės, dekoro elementai, apyrankės, suvenyrai ir kt. Dėl apsilankymo būtina susitarti iš anksto.

Sakralinis turizmas

Šventyklų kalva, žr. Patys populiariausi turistiniai objektai Daugpilio mieste (TOP Nr. 2).

Pirmosios Baltijos šalyse sentikių cerkvės įamžinimo vieta
Bažnyčios ir Liginiškių g. sankryža, +371 654 22818 (TIC), info@visitdaugavpils.lv, www.visitdaugavpils.lv, GPS: N 55 51.373 E 26 31.806
Latvijos sentikių istorijos šaltiniai liudija, kad 1659 m. vasarą dalis tikinčiųjų, saugodamiesi persekiojimų, persikėlė gyventi į Latviją. Čia, Liginiškėse, 1660-ųjų vasarą, jie pastatė pirmąją sentikių cerkvę. Maldos namai uždaryti 1837 m., tačiau tolesnis jų likimas nežinomas. Dabar šią vietą žymi simbolinis juodo granito kryžius.

Grandinėmis prikaustyto Šv. Petro Romos katalikų bažnyčia
Rygos g. 39, +371 654 20583, www.visitdaugavpils.lv, GPS: N 55 52.328 E 26 31.198
Šv. Petro katalikų bažnyčia pastatyta 1848–1849 m., perstatyta 1924–1934 m. Šių maldos namų architektūroje ryškūs klasicizmo bruožai. Savo išore jie primena Šv. Petro baziliką Vatikane. Didelis baltas bažnyčios kupolas remiasi į keturias dvigubas kolonas.

Sinagoga
Cietokšnio g. 38, +371 295 48760, www.visitdaugavpils.lv, GPS: N 55 52.219 E 26 31.244
Dabartinė Daugpilio sinagoga – Kadišo maldos namai, pastatyti 1850 metais. Šis pastatas užpildo erdvę kvartalo kampe miesto centre, jo fasadas atsiveria į Lačplešos ir Cietokšnio gatves. Sinagogoje įsikūręs muziejus „Žydai Daugpilyje ir Latgaloje". Muziejaus ir sinagogos lankymas iš anksto užsiregistravus telefonu +371 295 48760.

Šv. Aleksandro Nevskio stačiatikių koplyčia
Saulės g. 20, +371 654 22818 (TIC), www.visitdaugavpils.lv, GPS: N 55 52.208 E 26 31.041
Šv. Aleksandro Nevskio stačiatikių koplyčia pašventinta 2004 metais. Ji pastatyta A. Pumpuro skvere, toje vietoje, kur anksčiau stovėjo Šv. Aleksandro Nevskio stačiatikių katedra (1864–1961). Sovietinio režimo laikais 1961 metais ji buvo uždaryta, o 1962 m. – susprogdinta. Dabartinė koplyčia yra sakralinis monumentas, turintis simbolinę prasmę ir primenantis sunaikintos katedros istoriją.

Gamtinis turizmas

Latgalos zoologijos sodas, žr. Patys populiariausi turistiniai objektai Daugpilio mieste (TOP Nr. 3).

Kulinarinis turizmas ir kaimo gėrybės

Parduotuvė- kavinė „Sata“
Vienybės g. 17, +371 288 08097, igor25@inbox.lv, GPS: N 55 52.22 E 26 30.948
Maža kavinė, įrengta miesto centre, latgalių medinių namų stiliumi. Čia galima paskanauti namų gamybos kepinių, pagamintų pagal šios virtuvės receptus, išgerti puodelį gardžios kavos arba paskanauti žolelių arbatos. Šioje parduotuvėje-kavinėje parduodamas rankų darbo latgalių gaminiai: vilnonės kojinės, pirštinės, keramika.
Darbo laikas: kasdien nuo 10:00-19.00

Vandens turizmas

Valtinė „Mučas“, žr. Patys populiariausi turistiniai objektai Daugpilio mieste (TOP Nr. 10).

Stropų ežeras
Stropai, +371 654 22818 (TIC), info@visitdaugavpils.lv, www.visitdaugavpils.lv, GPS: N 46 51.287, E 10 28.191
10 km už miesto esantis ežeras - daugpiliečių ir miesto svečių pamėgta poilsio vieta, kurioje lankomasi visais metų laikais. Prie šio vandens telkinio įrengti du „Mėlynos vėliavos“ programos paplūdimiai.

Nuotykių turizmas

Boulingo klubas „Orange Bowling“
Cietokšnio g. 60, +371 654 27102, GPS: N 55 52.386 E 26 31.095
10 takelių boulingas.
Darbo laikas: I 12:00-23:00, II–IV 11:00-23:00, V–VI 11:00-02:00, VII 11:00-23:00

Ledo rūmai
Stacijas g. 45A, +371 654 07192, +371 654 07191, www.sportaparvalde.lv, GPS: N 55 52.321 E 26 31.830
Ledo ritulio ir dailiojo čiuožimo varžybos, čiuožykla.

Sveikatos turizmas

Daugpilio Olimpinis centras, žr. Patys populiariausi turistiniai objektai Daugpilio mieste (TOP Nr.9).

Viešbutis „Hotel Dinaburg"
Dobelės g. 39, +371 654 53010, info@hoteldinaburg.lv, www.hoteldinaburg.lv, GPS: N 55 52.597 E 26 32.682
Lankytojams siūloma naudotis poilsio komplekso paslaugomis: priešpriešinių krypčių baseinu, SPA baseinu su hidromasažu, sauna su kvapų terapija, turkiška pirtimi, 35 vietų pokylių sale.

Sporto kompleksas „Olimpija"
Valkas g. 2U, +371 654 51070, info@hotel-olimpija-sk.lv, www.hotel-olimpija-sk.lv, GPS: N 55 52.745 E 26 33.774
25 m baseinas, inforaudonųjų spindulių sauna, turkiška pirtis, sauna, soliariumas, treniruoklių salė, sveikatingumo klubas, stalo tenisas, sportinio inventoriaus nuoma. Dėl apsilankymo būtina susitarti iš anksto.

Tailandietiško masažo salonas „Thai Ban Lux"
Rygos g. 63, +371 203 89071, thaibanlux@inbox.lv, GPS: N 55 52.745 E 26 33.774
Senovės vakarų medicinos metodais daromas masažas, figūros korekcija, gydimo procedūros, masažas gydimui ir profilaktinei terapijai, natūralūs preparatai.
Dėl apsilankymo būtina susitarti iš anksto.

Suteiktos Daugpilio krašto teisės – 2009 m.
Daugpilio krašto plotas – 1889,7 km²
Gyventojų skaičius Daugpilio krašte – 27 528 (2012 m.)

Daugpilio krašto vieta, kur Latgala susitinka su Sėlija, įsikūręs Rytų Latvijoje, iš abiejų pusių supa Latvijos antrą pagal dydį miestą Daugpilį. Daugpilio kraštą sudaro 19 valsčių. Čia teka Latvijos upė motinėlė Dauguva. Kaip vingiuota juosta, nuo Kraslavos iki Kraujos mesdama lankas, o žemiau Daugpilio palei Lyksną ir Nicgalę, teka tiesiai ir ramiai į Baltijos jūrą, dalindama teritoriją į dvi dalis, istorinę - politinę, ir etnografinę. Kairiajame krante yra Augšzemė ar sėlių žemė, dešinėje - Latgala. Daugpilio krašte pagrindinės vertybės yra nuoširdūs ir svetingi žmonės, turtingas kultūrinis-istorinis paveldas ir nepamirštamas gamtos peizažas, kuris kviečia kiekvieną stabtelėti kasdieniniame skubėjime, leistis į įdomią kelionę ir patirti nepamirštamus kelionės įspūdžius Daugpilio krašte.

Daugpilio krašto turizmo informacijos centras
Rygos g. 22a, Daugpilis, LV-5403
GPS: N 55 52.258 E 26 31.031
Tel. +371 654 22818
skype: visitdaugavpils
info@visitdaugavpils.lv,
www.visitdaugavpils.lv
www.facebook.com/Daugavpils.novada.TIC
twitter.com/daugavpilstic
www.draugiem.lv/daugavpilstic

Daugpilio krašto savivaldybė
Rygos g. 2, Daugpilis, LV-5401
Tel. +371 654 22238
www.dnd.lv

Patys populiariausi turistiniai objektai Daugpilio krašte – TOP 10

1. Gamtos parkas „Dauguvas loki“

Naujenės, Taborės, Vecsalienos, Skrudalienos, Salienos, Ūdrišų, Kaplavos valsčiai, +371 654 71321 (Naujenės kraštotyros muziejus), naujenesmuzejs@inbox.lv, www.visitdaugavpils.lv, GPS: N 55 52.361 E 26 31.270

Daugpilio kraštas turtingas unikaliomis gamtinėmis vertybėmis. Keliaudami juo turėsite galimybę pažinti svarbiausios Latvijos upės Dauguvos slėnyje 1990 m. įsteigtą 12372 ha gamtinį parką „Dauguvas loki“ bei jame esančius lankytinus objektus. Parkui būdingas savitas kraštovaizdis, kultūros paveldo paminklų gausa, o jo unikalumas – net 8 dideli vingiai, kurių ilgis siekia 6–8 km, tarp jų esantys tik 2–3 km atstumai ir „Dauguvos vartai“ – upės susiaurėjimai iki 0,4–0,6 km. Pastarieji įtraukti į garsiausių Latvijos gamtos objektų dešimtuką. 2011 m. parkas yra įtrauktas į Latvijos nacionalinės UNESCO Pasaulio paveldo sąrašą.

2. Vecpilio piliakalnis ir Dinaburgo pilies liekanos

Vecpilis, Naujenės valsčius, +371 654 71321, naujenesmuzejs@inbox.lv, www.visitdaugavpils.lv, GPS: N 55 54.679 E 26 43.619

Manoma, kad Dauguvos upės krante stūksantis piliakalnis buvo apgyvendintas VIII-XIII a. 1275 m. Livonijos ordino magistras Racerburgas Ernestsas ant jo pastatė Dinaburgo gynybinę pilį – jos statymo data laikoma Daugpilio miesto istorijos pradžia. Dabar vienos iš strategiškai svarbiausių rytų pasienio tvirtovių galybę eksponuoja 1997 m. sukurtas miniatiūrinis jos maketas.

3. Vasargeliškių apžvalgos bokštas

Vasargeliškiai, Naujanės valsčius, +371 654 71321, naujenesmuzejs@inbox.lv, www.visitdaugavpils.lv, GPS: N 55 54.863 E 26 48.790

Pakilę į 26 m aukštį stebėsite Dauguvos upės slėnio kraštovaizdį iš paukščio skrydžio ir turėsite unikalią galimybę pamatyti ant 10 latų kupiūros pavaizduotą nuo bokšto atsiveriantį vaizdą.

4. Slutiškių etnografinė sentikių sodyba

Slutiškiai, Naujenės valsčius, +371 654 71321, naujenesmuzejs@inbox.lv, www.visitdaugavpils.lv, GPS: N 55 54.575 E 26 52.632

Sodyba yra dešiniajame Dauguvos upės krante, Markovos piliakalnio papėdėje, nuo 1785 m. minimame Slutiškių kaime. Beveik šimto metų senumo mediniame pastate slavų kultūros palikimas: meniniai medžio drožiniai, tradicijos ir kasdieninis gyvenimas.

5. Didysis Nicgalės akmuo

Nicgalės valsčius, +371 654 22818 (TIC), info@visitdaugavpils.lv, www.visitdaugavpils.lv, GPS: N 56 09.238 E 26 27.511

Pats didžiausias Latvijoje akmuo - tikras galiūnas, kurio ilgis 10,5 m, plotis 10,4 m, aukštis 3,5 m, apimtis 31,1 m, , antžeminis tūris 170 m3. Iki šiol pasakojama, kad 1938 m. miškininkas liepęs darbininkui akmenyje iškalti tris laiptelius ir už kiekvieną jų sumokėjo po 5 latus. Kiek jais ant akmens užlipo žmonių – tesuskaičiavo tik akmuo.

6. Červonkos dvaro rūmai ir parkas

Červonka, Vecsalienos valsčius, +371 654 75870, parvalde@vecsaliena.lv, www.visitdaugavpils.lv, GPS: N 55 49.466 E 26 46.359

Tai vieni iš rūmų, kurie vis dar žavi pirmapradžiu savo grožiu. Jį ir kitus dvarvietės pastatus 1870 m. pasistatė baronas fon Hansas. Neogotikos stiliaus dvaro rūmai išsiskiria formos gracingumu, autentiškais XIX a. langų vitražais, didžiule sale ir išdailintomis lubomis. 3 ha parke auga 14 rūšių egzotiniai medžiai.
Dėl apsilankymo būtina susitarti iš anksto.

7. Poilsio bazė „Virogna“

Virogna , Viškių valsčius, +371 295 32933, virogna@inbox.lv, www.virogna.lv, GPS: N 56 06.293 E 26 44.752

Jeigu Jūs norite mėgautis Latgalos gamtos gražiu žavesiu ir praleisti nepakortojamas akimirkas prie ežero Virogna, tai sveiki atvykę į poilsiavietę „Virogna“! Čia galėsite pasigarinti pirtyje, paplaukioti valtimi arba vandens dviračiais, sėdint ant ežero kranto žvejoti, o naktį praleisti pušų apsuptame jaukiame namelyje. Galimi sportiniai renginiai įmonėms ir organizacijoms.

8. Liksnos takas

Liksna, +371 654 75572, www.visitdaugavpils.lv, GPS: N 55 59.281 E 26 24.256

Takas žavi kraštovaizdžiu, darniai derančiu su jo lankomais objektais: šaltinėliu, tilteliais, buvusia dvaro vieta, paminkliniu akmeniu Emilijai Pliaterytei, lietuviškąjai Žanai d'Ark.

9. Poilsio parkas „Selene“

Skrudalės valsčius, +371 286 92048, silene@antaris.lv, www.silene.lv, GPS: N 55 43.464 E 26 48.326

Šiuolaikinis kompleksas aktyviam poilsiui „Selene“ mielai laukia savo poilsiautojų! Poilsiavietėje Jūs galėsite suderinti komfortą su poilsiu nepaliestoje gamtoje, praleisti laiką aktyviai arba pailsėti vienatvėje, aplankyti geriausias grybų vietas, taip pat išbandyti ekologiškas transporto priemones. Pas mus kiekvienas aktyvaus poilsio mėgėjas ras pagal savo pomėgius užsiėmimą. Siūloma: pramogų ir verslo renginių organizavimas; verslo renginių organizavimas (seminarai, mokymai); renginių organizavimas (vestuvės, banketai); sporto organizavimas ir žaidimų vedimas (virvių trasa „Lūšio takas“, dažasvydis, skraidymas virš ežero, futbolas); aktyvus poilsis (dviračiai, motoroleriai, katamaranai, valtys); kelionė per pušyną su elektromotociklu; individualusis ir šeimyninis poilsis; vaikų švenčių organizavimas; degustacijos ir maitinimo paslaugos, nakvynė: patogūs nameliai; palapinių nuoma.

10. Sporto klubas „Beibuks“

Viliušai, Naujenės valsčius, +371 294 93121, ilmars.lociks@inbox.lv, www.plostilatgale.lv, www.lielaisplosts.lv, GPS: N 55 55.602 E 26 42.177

Smagūs vandens maršrutai pripučiamais plaustais, irklinėmis valtimis ir kanojomis po Dauguvos upę, nakvynė, turistinė stovykla, pirtis. Metinis festivalis valtimis „Didelis plausta“.

Istorinis ir kultūrinis turizmas

Slutiškių etnografinė sentikių sodyba, žr. Patys populiariausi turistiniai objektai Daugpilio krašte (TOP Nr. 4).

Arkos formos akmeninis tiltas per Pogulianos (Salienos) upe

Saliena, +371 654 22818 (TIC), info@visitdaugavpils.lv, www.visitdaugavpils.lv, GPS: N 55 49.582 E 26 52.807

Tiltas iš skaldytų ir apdorotų lauko akmenų pastatytas XIX a. pabaigoje. Jo arkos aukštis 5,2 m, ilgis 5,5 m, plotis 4,6 m.

Atminimo akmuo ornitologui Karliui Griguliui

Saliena, +371 654 22818 (TIC), info@visitdaugavpils.lv, www.visitdaugavpils.lv, GPS: N 55 49.582 E 26 52.807

Garsaus ornitologo ir vaikų rašytojo Karlio Grigulio (1884-1972) vaikystė prabėgo Stumpuruose. 1994 m. gamtosaugininko atminimui pastatytas akmuo su jame iškaltu išminties simboliu - pelėda.

Akmuo 1831 m. Sukilimo dalyvei Emilijai Pliaterytei atminti

Liksna, +371 654 75572, parvalde@liksna.lv, www.visitdaugavpils.lv, GPS: N 55 59.281 E 26 24.256

Emilija Pliaterytė (1806-1831) Liksnos dvare apsigyveno 1815 m. Čia ji buvo įšventinta į riterius, vėliau subūrė grupę bendraminčių ir su pulkeliu raitelių išjojo į Didžiadvarį (Zarasų rajonas) rengtis suskilimui.

Muziejai

J. Rainio namas Berkenėlėje

Berkenėlė, Kalkūnų valsčius, +371 292 72200, berkenele@inbox.lv, www.visitdaugavpils.lv, GPS: N 55 48.957 E 26 27.037

Vešlių liepų šešėlyje ir kalvotuose Laucesos upelio krantuose prabėgo garsaus latvių poeto, dramaturgo ir vertėjo Janio Rainio (1865–1929) vaikystė, prisiminimais atsispindinti Dagdos eskizų sąsiuvinio eilėraščiuose. Gimtajame name įrengta ekspozicija „J. Rainis ir Berkenėlė“, veikia taikomosios dailės darbų ir profesionaliojo meno parodos, organizuojamos teminės ekskursijos, pristatoma programa ,,Medinių žaislų dirbtuvė“, demonstruojami sukurti aplinką puošiantys dirbiniai. Darbo laikas: V 15 d.-X 15 d. II–VI 10:00-18:00, X 16 d. -V 14 d. ir nedarbo dienomis būtina susitarti iš anksto.

Naujenės kraštotyros muziejus
Skolos gatvė 1, Naujenė, +371 654 71321, naujenesmuzejs@inbox.lv, www.naujene.lv, www.visitdaugavpils.lv, GPS: N 55 56.077, E 26 43.152
Muziejuje galite sužinoti apie valsčiaus tradicijas, istoriją ir gamtinę aplinką, apžiūrėti diaramą „Povandeninis Daugavos upės gyvenimas“, įrengtą ekspoziciją „Pasiturinčio latvių ūkininko kamara“ ir XIX a. pabaigos – XX a. pradžios latgalių namų apyvokos daiktus bei muzikos instrumentus, veikiančią skulptoriaus Valentino Zeilės meno galeriją. Muziejuje organizuojamos teminės ekskursijos, kūrybinės dirbtuvės ir švietėjiškos programos. Darbo laikas: V-X I–V 8:00–18:00, XI-IV I–V 9:00-17: 00

Skrindų giminės muziejus
Vabuolė, +371 654 71009, +371 299 64210, skrindu_muzejs@inbox.lv, www.visitdaugavpils.lv, GPS: N 56 1.775, E 26 27.817
1996 m. vasarą atidaryto muziejaus ekspozicija pasakoja apie laikotarpį, kuriame gyveno ir kūrė Latgalos tautinio atgimimo šaukliai broliai: kunigas Benediktas (1869–1947), kunigas, aktyvus visuomenininkas ir leidinio “Driva” redaktorius Kazimieras (1875–1919) ir gydytojas bei poetas Antanas (1881–1918) Skrindos. Muziejaus ekspozicija pristato Liksnos ir Vabuolės valsčių istoriją ir šiandieną, to laikmečio baldus, fonde saugomos XX a. pradžios knygos, laikraščiai ir nuotraukos, parengta dokumentinių filmų peržiūros programa. Darbo laikas: I–V 9:00–17:00

Karo technikos muziejus
Alėjos g. 7, Sventė, +371 654 27822, info@sventehotel.lv, www.sventehotel.lv, GPS: N 55 54.361, E 26 22.735
Viešbučio „Sventės dvaras“ savininkas turi retą pomėgį - jis kolekcionuoja seną karinę techniką. Kolekcionierius jos surinko tiek, kad kolekcija tapo muziejumi, kuriame aptiksite karinius džipus, patrankas, šarvuočius ir net techniškai sutvarkytą rusišką tanką T-34. Su juo galima pasivažinėti. Dėl apsilankymo būtina susitarti iš anksto.

Amatų turizmas

Amatininkų kaimas Viškiai
Parko g. 2A, Viškių kolegija, +371 292 07737, keramik@inbox.lv, http://clay.lv/, www.visitdaugavpils.lv, GPS: N 56 03.789 E 26 45.570
Amatų gaminiai (keramikinis skydas, medienos gaminiai (amatininkas Valdis Grebežs), pynimas iš vynmedžio (studija „Pupoli“), amatininkų gamybos demonstravimas. Supažindinimas su latvių liaudies muzikinių instrumentu - kokliu. Išanksto susitarus siūlomos ekspedicijos po Viškių gyvenvietę ir pietūs kavinėje arba pagal poreikius: piknikas ant ežero kranto su nakvyne. Dėl apsilankymo būtina susitarti iš anksto.

Dižiausios megztos antklodės (lat. Musturdeķis) kūrimo ir rankdarbių dirbtuvės
Skolas g. 1, Naujenė, +371 654 71321, muzejs@apollo.lv, naujenesmuzejs@inbox.lv, www.naujene.lv,
GPS: N 55 56.077, E 26 43.152
Naujenės istorijos muziejus kviečia dalyvauti kuriant didžiausią megztą antklodę (gamybos būdas analogiškas skiautinių siuvimui), organizuoja siuvinėjimo kryželiu, mezgimo virbalais, auskarų ir sagių gamybos meistriškumo mokyklas. Dėl apsilankymo būtina susitarti iš anksto.

Dvarai, pilys, piliakalniai, kapinynai

Vecpilio piliakalnis ir Dinaburgo pilies liekanos, žr. Patys populiariausi turistiniai objektai Daugpilio krašte (TOP Nr. 2).

Červonkos dvaro rūmai ir parkas, žr. Patys populiariausi turistiniai objektai Daugpilio krašte (TOP Nr. 6).

Sakralinis turizmas

Šv. Jurgio Romos bažnyčia
Ambeliai, +371 654 40034, www.visitdaugavpils.lv,
GPS: N 56 02.321 E 26 50.664
Tai seniausia medinė bažnyčia Daugpilio krašte. Kada buvo pastatyta tikslių žinių nėra. Pagal išlikusius istorinius šaltinius žinoma, kad 1782 m. ji jau veikė. Bažnyčios viduje esantis XVIII a. medinis altorius - vertingas baroko pavyzdys.
Dėl apsilankymo būtina susitarti iš anksto.

Švč. Jėzaus bažnyčia
Demenė, Žemenės valsčius, +371 263 10831,
www.visitdaugavpils.lv, GPS: N 55 43.737 E 26 32.527
Bažnyčios statyba pradėta 1932 m., tačiau Antrasis pasaulinis karas ją nutraukė. Savo statusą ji atgavo tik XX a. antroje pusėje, o baigta statyti ir pašventinta 1992 m. rugpjūčio 30 d. Apžiūrėti galima tik iš išorės.

Jėzaus Širdies parapijos koplyčia (Varšavenia)
Dubna, +371 291 55921, www.visitdaugavpils.lv,
GPS: N 56 04.604 E 26 40.653
Koplyčia pastatyta 1800 m., restauruota 1882 m. Šis ypatingas aštuonkampis medinis pastatas su prailginta altoriaus dalimi - vienintelis tokio tipo sakralinis objektas Daugpilio krašte. Apžiūrėti galima tik iš išorės.

Viešpaties Jėzaus Įžengimo į dangų bažnyčia
Elernė, Taborės valsčius, +371 654 71197,
www.visitdaugavpils.lv, GPS: N 55 53.535 E 26 42.837
Vienbokštė mūrinė gotikos stiliaus bruožų turinti bažnyčia pastatyta 1650 m. Jos architektūra ir dydis darniai dera su kitomis bažnyčiomis, o vidus įrengtas pagal to meto tradicijas - tai paliudija manierizmo stiliumi išdrožti puošybos elementai, angelų siluetai, siužetas iš Marijos gyvenimo. Apžiūrėti galima tik iš išorės.

Koplytėlė su Nykryžiuotuoju
Jaunbornė, Salienos valsčius, +371 654 71197, www.visitdaugavpils.lv, GPS: N 55 51.929 E 26 55.402
Koplytėlė pastatyta 1907 m. ant akmens. Jos nišoje – Šv. Mergelės Marijos paveikslas, ant kurio apvado yra lenkiškas užrašas „1907 m. spalio 15 d." ir malda Dievo Motinai prašant sveikatos. Po niša įdėta žalvarinė lentelė su lenkišku užrašu „Matko Boska Nieustajacej Pomocy Mòdl się za Nami".

Švč. Kryžiaus bažnyčia
Jaunbornė, Salienos valsčius, +371 654 71197, www.visitdaugavpils.lv, GPS: N 55 51.918 E 26 55.299
Bažnyčia pastatyta 1859 m. lenkų dvarininko J.Sivickio lėšomis. 1890 m. buvo perstatyta, o 1921 m. atstatyta. Bažnyčioje įrengti trys altoriai: didysis – su Išganytojo kryžiumi, Dievo Motinos ir Šv. Juozapo paveikslais. Šalia maldos namų – kaimo kapinės, kuriose palaidota Sivickių šeima. Apžiūrėti galima tik iš išorės.

Švč. Altoriaus sakramento bažnyčia
Kalupė, +371 654 20972, www.visitdaugavpils.lv, GPS: N 56 05.862 E 26 32.702
Raudonų plytų kryžiaus formos bažnyčia pastatyta 1882 m. Ji vertinga tuo, kad 1913 m. atlikta jos sienų tapyba. Apžiūrėti galima tik iš išorės.

Sentikių cerkvė
Krivošejeva, Bikerniekų valsčius, +371 654 22818 (TIC), www.visitdaugavpils.lv, GPS: N 55 58.532 E 26 49.346
Cerkvė statyta 1906-1907 m. Viduje saugomos ikonos tapytos XIX a. antroje pusėje. Apžiūrėti galima tik iš išorės.

Kryžiaus kelias
Vabuolė, +371 654 71009, +371 299 64210, skrindu_muzejs@inbox.lv, www.visitdaugavpils.lv, GPS: N 56 02.804 E 26 30.456
Statyti kryžius šalikelėse – viena seniausių tradicijų Latgaloje. Šis kryžiaus kelias ir jame atstatyti 29 kryžiai – katalikiškos Latgalos simbolis. Dėl apsilankymo būtina susitarti iš anksto.

Švč. Jėzaus bažnyčia
Liksna, +371 654 75598, www.visitdaugavpils.lv,
GPS: N 55 59.252 E 26 24.194
Bažnyčia, vienas gražiausių neogotikos stiliaus sakralinės architektūros pavyzdžių Latgaloje, statyta 1909-1913 m. Ji išsiskiria įspūdingu 30 m aukščiu. Dėl apsilankymo būtina susitarti iš anksto.

Stačiatikių cerkvė
Maskovska, Viškų valsčius, +371 654 25347,
www.visitdaugavpils.lv, GPS: N 56 02.413 E 26 47.853
Cerkvė pastatyta 1879 m. Ji vertinga Novgorodo cerkvių tradicijomis padarytais įėjimo vartais ir senąja technika tapytomis ikonomis. Apžiūrėti galima tik iš išorės.

Stačiatikių cerkvė
Tartakas, Vecsalienos valsčius, +371 654 22818 (TIC),
www.visitdaugavpils.lv, GPS: N 55 49.188 E 26 49.222
Skaldyto akmens bažnyčia pastatyta 1894 m. Jos viduje meniškas ikonostasas – medinė, dekoruota ikonomis cerkvės pertvara, skirianti altorių nuo likusios cerkvės dalies.

Evangelikų liuteronų bažnyčia
Sikelė, Vecsalienos valsčius, +371 654 22818 (TIC),
www.visitdaugavpils.lv, GPS: N 55 52.808 E 26 45.988
Pasakojama, kad čia, netoli Dauguvos upės kairiojo kranto, kadaise stovėjo bažnytėlė, kurią kažkoks latvis atplukdė sieliais iš Rusijos. Ir nors bažnyčia daug kartų degė - visada būdavo atstatyta. Iš pradžių ji priklausė katalikų parapijai, bet XVIII a. antroje pusėje tikintieji ją perdavė liuteronams mainais už kitą šventovę. Šalia bažnyčios yra senos liuteronų kapinės.

Stačiatikių cerkvė
Skrudaliena, +371 654 22818, www.visitdaugavpils.lv,
GPS: N 55 48.910 E 26 42.826
Pirmoji cerkvė pastatyta 1800 m. Laikui bėgant jos būklė tapo tokia prasta, kad joje jau nebuvo galima aukoti mišių. Kadangi parapija negalėjo likti be maldos namų, 1862-1872 m. buvo pastatyta nauja medinė gausiai dekoruota cerkvė. Apžiūrėti galima tik iš išorės.

Šv. Jono Krikštytojo bažnyčia
Viškos, +371 654 40034, www.visitdaugavpils.lv,
GPS: N 56 03.385 E 26 46.647
Romantizmo stiliaus skaldyto akmens vienbokštė bažnyčia statyta 1908-1925 m. Apžiūrėti galima tik iš išorės.

Gamtinis turizmas

Gamtos parkas„Dauguvas loki“, žr. Patys populiariausi turistiniai objektai Daugpilio krašte (TOP Nr. 1).

Vasargeliškių apžvalgos bokštas, žr. Patys populiariausi turistiniai objektai Daugpilio krašte (TOP Nr. 3).

Didysis Nicgalės akmuo, žr. Patys populiariausi turistiniai objektai Daugpilio krašte (TOP Nr. 5).

Liksnos takas, žr. Patys populiariausi turistiniai objektai Daugpilio krašte (TOP Nr. 8).

„Dauguvos vartai“
Naujenės valsčius, +371 654 71321 (Naujenės muziejus),
naujenesmuzejs@inbox.lv, www.visitdaugavpils.lv,
GPS: N 55 53.957 E 26 52.518
Ypatingas Dauguvos susiaurėjimas senovės slėnyje tarp Slutiškio ir Ververio skardžių, kur upės platuma yra tik 0.5-0.6 km. “Dauguvos vartai” įrašyti į sąrašą dešimties pačių reikšmingiausių gamtos objektų Latvijos Respublikoje “Latvijos žalias perlas”.

Eglių kalnas
Eglių kalnas, Sventės valsčius, +371 654 22818 (TIC),
info@visitdaugavpils.lv, www.visitdaugavpils.lv,
GPS: N 55 52.502 E 26 19.799
Iškilusiame 220 m virš jūros lygio kalne stovintis apžvalgos bokštas – puiki galimybė apžvelgti įspūdingą Latgalos kraštovaizdį ir didingų medžių masyvus. Ant kalno įkurta slidinėjimo ir sporto bazė „Eglukalns“.

Paukščių stebėjimo stotis
Ostrava, Viškų valsčius, +371 654 22818 (TIC),
info@visitdaugavpils.lv, www.visitdaugavpils.lv,
GPS: N 56 3.165, E 26 47.038
Bokštas stovi prie Viškų - Agluonos kelio, tarp Luknos ir Boltarių ežerų. Nuo jo atsiveria įspūdinga panorama į keturis aplinkinius ežerus.

Salienos akmuo
Saliena, +371 654 22818 (TIC), info@visitdaugavpils.lv,
www.visitdaugavpils.lv, GPS: N 55 49.998 E 26 54.887
Tai Daugpilio krašte antras pagal dydį akmuo. Mažesnis Nicgalės galiūno „brolis“: 5 m ilgio, 3,4 m pločio, 2,7 m aukščio, jo apimtis - 12,5 m.

Kulinarinis turizmas ir kaimo gėrybės

Sūrių degustacija
Skolos g. 1, Naujenė, +371 654 71321, naujenesmuzejs@inbox.lv, www.naujene.lv, www.visitdaugavpils.lv, GPS: N 55 56.077, E 26 43.152
Didelę patirtį turinti sūrių gamintoja Lilija Banite siūlo penkių rūšių sūrių degustaciją: baltąjį, geltonąjį, rūkytąjį su česnaku, be jo ir Jono sūrį su kmynais, galima paragauti kaimiško sviesto, varškės, grietinės, pieno ir įsigyti bet kurios rūšies sūrio, galite tartis dėl degustacijos vietos (Naujenės kraštotyros muziejaus etnografijos skyriuje, pasiturinčio ūkininko kamaroje, Slutiškių sentikių namuose, Juzefovos parke arba parke „Oziana“. Dėl apsilankymo būtina susitarti iš anksto.

Blyninė
Skolos g. 1, Naujenė, +371 654 71321, naujenesmuzejs@inbox.lv, www.naujene.lv, www.visitdaugavpils.lv, GPS: N 55 56.077, E 26 43.152
Naujesnės kraštotyros muziejus siūlo patiems išsikepti blynelių. Užsiėmimai vyksta etnografinėje ekspozicijoje. Kaina: 1 Ls (latas)/asmeniui. Dėl apsilankymo būtina susitarti iš anksto.

Vandens turizmas

Poilsio bazė „Virogna“, žr. Patys populiariausi turistiniai objektai Daugpilio krašte (TOP Nr. 7).

Polisio parkas „Silene“, žr. Patys populiariausi turistiniai objektai Daugpilio krašte (TOP Nr. 9).

Sporto klubas „Beibuks“, žr. Patys populiariausi turistiniai objektai Daugpilio krašte (TOP Nr.10).

Valtinė „Mučas”
Isa g. 1, Daugpilis, +371 283 44394, mucas@inbox.lv, www.laivunoma.com, GPS: N 55 51.468 E 26 32.609
Vandens maršrutai, baidarių, plaustų, kanojų ir pripučiamų valčių nuoma.

Licencijuota žvejyba
Skolos g. 17, Špogai, Viškų valsčius, +371 654 25347, +371 268 60311, +371 265 57072, GPS: N 56 4.49, E 26 43.974
Licencijų įsigijimas žvejybai Viškų ir Luknos ežeruose bei Dubnos upėje.

Sventės ežeras
Licencijų įsigijimas: +371 297 68455 (bendrija „Sventės perlas”); GPS: N 55 51.941 E 26 22.423
Licencijuota žvejyba ir povandeninė medžioklė.

Kempingas „Ozianna“
Vecluokai, Naujenės valsčius, +371 291 82474, www.piedaugavas.lv, GPS: N 55 54.730 E 26 47.669
Poilsis gamtos parke „Dauguvas loki“, irklinių valčių ir dviračių nuoma, kempingas, nakvynė, žvejyba.

Poilsiavietė „Romulki“
Slutiškiai, Naujenės valsčius, +371 261 7745, www.visitdaugavpils.lv, GPS: N 55 55.204 E 26 54.341
Poilsis gamtos parke „Dauguvas loki“, irklinių valčių ir dviračių nuoma, pirtis, turistinė stovykla.

Svečių namai „Saulės namas”
Klaviniai, Sventės valsčius, +371 261 07594, +371 294 67276, info@saulesnams.lv, www.saulesnams.lv, GPS: N 55 52.244 E 26 22.196
Poilsis prie Sventės ežero, žvejyba, povandeninės medžioklė, licencija žvejybai ir povandeninei medžioklei, paplūdimys, pirtis, nakvynė.

Svečių namai „Saulesstari”
Medumė, +371 220 52626, www.saulesstari.viss.lv, GPS: N 55 47.547 E 26 21.017
Poilsis vaizdingame gamtos parke „Medumu ezerainė“ prie Medaus ežero, žvejyba, irklinės valtys, katamaranas, nakvynė, pirtis.

Poilsiavietė „Sventes rasa“
Vecsventė, Sventės valsčius, +371 26 128000, info@sventesrasa.lv, www.sventesrasa.lv, GPS: N 55 47.547 E 26 21.017
Poilsis gamtos parke „Šventes“, burlenčių, vandens dviračių ir irklinių valčių nuoma, žvejyba, nakvynė.

Poilsio centras „Viškezers“
Ostrova, Viškų valsčius, +371 265 49373, info@viskezers.lv, www.viskezers.lv, GPS: N 56 03.865 E 26 50.628
Irklinės valtys, laivas ant oro pagalvių, vandens dviračiai, paplūdimys, sporto aikštelė, pirtis, dviračiai, nakvynė, turistinė stovykla

Nuotykių turizmas

Poilsio parkas „Silene“, žr. Patys populiariausi turistiniai objektai Daugpilio krašte (TOP Nr. 9).

Sporto bendrovė „Ultra“
Gryvos aerodromas, Kalkūnės valsčius, +371 292 25359, info@flight.lv, www.flight.lv, GPS: N 55 53.488 E 26 27.907
Romantiški skrydžiai parasparniais ir motoskraidykle, apmokymai, pilotų sertifikavimas, oro pasirodymai, aerofotografija. Dėl apsilankymo būtina susitarti iš anksto.

Parašiutininkų sporto klubas „D.i.s.k.“
Gryvos aerodromas, Kalkūnės valsčius, +371 298 74294, +371 268 98749, www.dropzone.lv, GPS: N 55 53.488 E 26 27.907
Šuoliai su apvaliu parašiutu, įspūdingiausias pirmasis ,,tandem šuolis“ (dar vadinamas ,,kengūra“), skraidinimas su AN-2 ir Jak-18T lėktuvais, parašiutų demonstravimas.

Programa „Riterių paslaptys“
Skolos g. 1, Naujenė, +371 654 71321, naujenesmuzejs@inbox.lv, www.naujene.lv, www.visitdaugavpils.lv, GPS: N 55 56.077, E 26 43.152
Naujenės kraštotyros muziejaus ekspozicija, paroda ,,Dinaburgo akmens pilis“, pamoka vaikams ,,Riterių pasakojimai apie Dinaburgo piliakalnį“, programa suaugusiems ,,Riterių estafetė“, Dinaburgo pilies maketo pristatymas, grupėms nuo 20 žmonių „Slavų - vikingų istorinis mūšis“ Riterių aikštėje.

Sveikatos turizmas

Poilsio bazė „Virogna“, žr. Patys populiariausi turistiniai objektai Daugpilio krašte (TOP Nr. 7).

Viešbutis „Šventes mujža“
Alejas g. 7, Svente, +371 654 27822, info@sventehotel.lv, www.sventehotel.lv, GPS: N 55 54.332 E 26 22.721
Klasikinė rusiška pirtis, turkiška pirtis arba sauna su džiakuzi – tai puiki galimybė atsikratyti streso bei įtampos, pagerinti savijautą ir nuotaiką arba tiesiog, pailsėti draugų būryje. Po pirties kartu su draugais pasidžiaukite skania vakariene, kurią pateiks tiesiai į pirtį arba tiesiog galite pavakarieniauti bajorų stiliaus restorane.

Svečių namai „Mežmalas”
Baravikai, Liksnos valsčius, tel. +371 224 42529, www.visitdaugavpils.lv, GPS: N 56 03.103 E 26 23.617
Sauna, garinė pirtis, žvejyba.
Dėl apsilankymo būtina susitarti iš anksto.

Miesto teisės gavo 1917 m.
Suteiktos Alūkstos krašto teisės – 2009 m.
Alūkstos krašto plotas - 648,40 km²
Gyventojų skaičius Alūkstos krašte – 8784 (2012 m.)

Alūkstos kraštas įsikūręs, pietrytinėje Latvijos dalyje, istoriniame sėlių regione, Dauguvos kairiame krante. Ribojasi su Daugpilio, Aknistės, Jekapilio regionu ir Lietuvos Respublika. Alūkstos regione susijungia maži miesteliai Alūksta ir Subatė, kaip ir Bebrenė, Sederės, Eglainės, Dvietės, Pilskalnės ir Prodės valsčius - istoriškai įdomūs ir gražūs kraštovaizdžiai, kultūros istorijos ir gamtos objektais turtinga Augšzemės teritorija, čia įgyjamas profesinis išsilavinimas, kultūros istorija, gamtos tyrimai, poilsio ir ekologinio turizmo galimybės. Regiono administracinės teritorijos, yra ekonomiškai ir funkcionaliai suvienytos su palankia geografine padėtimi ir pripažintu plėtros centru – Alūksta, tai svarbi Selijos dalis. Jos istoriniame centre yra keturios religijos - katalikų, liuteronų, stačiatikių, pravoslavų. Regione yra Europoje svarbi gamtos teritorija - paukščių stebėjimas gamtos parke, Dvietės pievoje, tai ištvermės išbandymas gamtos parko Pilskalnes Siguldina šlaituose, aplinkos ekspedicija Dvietės slėnyje, Augšzemes kaimo harmoningas kraštovaizdis. Populiariausi verslų tipai: žemės ūkis, miškininkystė, medienos, metalo apdirbimas, naftos produktų pervežimas.

Alūkstos krašto savivaldybė
Brivibos g. 7, Alūksta, LV-5447
Tel. +371 654 47850
www.ilukste.lv

Patys populiariausi turistiniai objektai Alūkstos krašte – TOP 3

1. Miško kraštovaizdis „Pilskalnes Siguldina”

Pilskalnė, +371 654 40826, www.ilukste.lv, GPS: N 55 58.358, E 26 15.743

Anksčiau šiose vietose buvo sėlių kultūrinis, gynybinis ir religinis centras. Dabar čia įrengtas parkas mažus ir didelius jo lankytojus stebina galingais ąžuolais, keistai suaugusiais medžiais, tautodailininkų sukurtomis skulptūromis, dendrologiniais ir geologiniais ištekliais, įspūdingu peizažu, mokomuoju maršrutu „Istorijos liudininkai“. Mažieji parko lankytojai ypač noriai keliauja Spridičio vaikų taku, kuriame net 32 medinės skulptūros, įamžinančios latvių rašytojos A. Brigaderės pasakų herojus (autorė skulptorė B. Strautniecė). Keliaudami Latgala, neaplenkite „Pilskalnes Siguldina“, kurioje galėsite pajusti gamtos didingumą ir unikalumą bei stebėtis netikėtais atradimais!

2. Gamtos parkas „Dvietes paliene“ (liet. „Dvietės užliejamos pievos“)

Putnų sala, Bebrenės valsčius, +371 261 09353, benita63@inbox.lv, www.ilukste.lv, GPS: N 56 4.002, E 26 7.883

2004 m. įkurto parko tikslas – apsaugoti pievas bei retas augalų ir paukščių rūšis. Čia saugoma 12 augalų ir gyvūnų bei 40 paukščių rūšių, septyni Europos Bendrijos ir du nacionalinės svarbos biotipai.

3. Subatės miesto istorinis centras

+371 261 83911, www.ilukste.lv, GPS: N 56 0.415, E 25 54.61

Miesto istorinis centras įrašytas į valstybinės reikšmės miesto architektūros paminklų sąrašą. Jo istorinis užstatymas vyko XIX a. - XX a. pirmoje pusėje. Vienas seniausių išlikusių pastatų – vaistinė, atidaryta 1925 m. ir tebeveikianti iki šiol.

Istorinis ir kultūrinis turizmas

Subatės miesto istorinis centras, žr. Patys populiariausi turistiniai objektai Alūkstos krašte (TOP Nr. 3)

Bebrenės dvaro pilies kompleksas
Bebrenė, +371 261 09353, benita63@inbox.lv
Dvaras stovi Bebrenės parke, kuris yra vienas išraiškingiausių anglų peizažinio stiliaus parkų Latvijoje. Kompleksą sudaro 1896 m. statyta grafų Pliaterių - Zybergų pilis (dabar mokykla), pilies vartai, virtuvės pastatas, dvaro valdytojo namas, namelis virš rūsio, malūnas (1836) ir arklidės.

Muziejai

Ekspozicija „Dvietės slėnio sodyba“
Atalai, Putnų sala, Bebrenės valsčius, +371 261 09353, benita63@inbox.lv, www.ilukste.lv,
GPS: N 56 4.002, E 26 7.883
Klėtyje įrengtoje ekspozicijoje pristatomi kaimo darbai, sukaupti archeologiniai radiniai iš akmens ir geležies amžių bei viduramžių.
Dėl apsilankymo būtina susitarti iš anksto.

Amatų turizmas

Muziejus „Karošu muzejs“ (liet. „Šaukštų muziejus“)
„Ilzės“, Sederės valsčius, +371 262 10612,
www.ilukste.lv,
GPS: N 55.90. 693 E 26.19.425
Meistras jau kelis dešimtmečius net iš 70 medžių ir krūmų rūšių gamina šaukštus, indus, dekoro detales ir suvenyrus.

Sakrālais tūrisms

Šv. Jono Krikštytojo bažnyčia
Bebrenė, +371 261 09353, benita63@inbox.lv,
www.ilukste.lv, GPS: N 56 4.002 E 26 7.883
Klasicizmo bruožų turinti bažnyčia statyta 1797-1883 m. Ji unikali tapytais ant išorinių sienų paveikslais ir tebenaudojamais XIII a. vargonais. Apžiūrėti galima tik iš išorės.

Šv. Stanislavo Kostkos bažnyčia
Dvietė, +371 261 10935, GPS: N 56 3.346 E 26 17.441
Baroko stiliaus bruožų turinti dvibokštė kryžiaus formos bažnyčia pastatyta 1864 m. Ji išsiskiria ypatingai puošniu barokiniu interjeru. Apžiūrėti galima tik iš išorės.

Grafų Pliaterių giminės koplyčia
Bebrenė (naujosios katalikų kapinės), +371 261 09353, benita63@inbox.lv, GPS: N 56 4.002 E 26 7.883
Gotikos stiliaus koplyčia pastatyta 1875 m. Joje palaidota grafų giminė, daug nuveikusi puoselėjant Latgalos kultūrinį – istorinį palikimą.

Švč. Mergelės Marijos bažnyčia
Zemgalės g. 1, Alūksta, +371 654 62368;
GPS: N 56.00. 893 E 26.30. 243
Pagal vienus šaltinius bažnyčia pastatyta 1806 m., pagal kitus - 1816 m. Katrynos Zibergos lėšomis. Vėliau ji priklausė unitams. 1861 m. tapo stačiatikių cerkve, o 1920 m. grąžinta katalikams. Paskutinį kartą bažnyčia remontuota 1973 m. Apžiūrėti galima tik iš išorės.

Evangelikų liuteronų bažnyčia
Eglainė, +371 200 28330, GPS: N 55.96.125 E: 26.11.498
Bažnyčia pastatyta 1805 m. Prie jos vakarinės sienos yra lenta Pirmajame pasauliniame kare žuvusiems valsčiaus gyventojams atminti. Šalia esančiame sode išliko Pirmojo pasaulinio karo metais žuvusių vokiečių karių kapavietės.
Dėl apsilankymo būtina susitarti iš anksto.

Evangelikų liuteronų bažnyčia
Bažnyčios g. 32, Subatė, +371 26 183911,
GPS: N 56.00.113 E 25.91. 337
Penkiabokštė bažnyčia Latvijos meno istorijoje užima ypatingą vietą: ji išsiskiria puošniu interjeru ir medinėmis skulptūromis. Apžiūrėti galima tik iš išorės.

Archangelo Mykolo bažnyčia
Turgaus a. 17A, Subatė, +371 202 19694,
GPS: N 56.00. 262 E 25.90. 571
Senovės bazilikos stiliaus triaukštė bažnyčia iš skaldytų akmenų pastatyta 1831 m. grafo M. Zybergo - Pliaterio lėšomis. Netoli jos varpinės – 1889 m. išdrožtas kryžius. Apžiūrėti galima tik iš išorės.

Gamtinis turizmas

Miško kraštovaizdis „Pilskalnes Siguldina", žr. Patys populiariausi turistiniai objektai Alūkstos krašte (TOP Nr.1).

Gamtos parkas „Dvietes paliene" (liet. „Dvietės užliejamos pievos"), žr. Patys populiariausi turistiniai objektai Alūkstos krašte (TOP Nr.2).

Kulinarinis turizmas ir kaimo gėrybės

Senosios „Melnais kėkis" virtuvės tradicijos
Putnų sala, Bebrenė valsčius +371 261 09353,
benita63@inbox.lv,
GPS: N 56 4.002, E 26 7.883
Tai daugiau nei 150 metų senumo virtuvės tradicijos, maisto gaminimas pagal senolių papročius, kaimo gėrybių ir bebro mėsos gaminių degustacija.

Miesto teises gavo 1928 m.
Suteiktos Karsavos krašto teisės – 2009 m.
Karsavos krašto plotas – 627 km²
Gyventojų skaičius Karsavos mieste – 2418 (2012 m.)
Gyventojų skaičius Karsavos krašte – 6795 (2012 m.)

Karsavos kraštas randasi senovėje apgyvendintoje teritorijoje, kur žmonės apsigyveno daugiau nei prieš 7000 metų. Istoriškai regionas formavosi sankirtoje, senas prekybos kelias vedė iš centrinės Rusijos dalies į Baltijos jūrą ir pašto kelias iš Sankt Peterburgo į Varšuvą. Taip pat 1860 metais atidaryta pirmoji Latvijos geležinkelio linija Varšuva - Sankt Peterburgas, kuri driekėsi per Karsavos miestą ir regioną.

Karsavos kraštas užsiima kaimo turizmu, su lankytinomis kultūros istorijos vietomis: Malnavos ir Salnavos dvarai, Malnavos katalikų bažnyčia ir Karsavos Stačiatikių cerkvė. Karsavos kraštas pritraukia turistus ne tik savo gamtos turtingumu ir gražiais kraštovaizdžiais, bet ir svetingais žmonėmis. Saldumynų meistrė Aina Barsukova kepa duoną ir tortus, įmonė „Kramini“ gamina medų ir vaškines žvakes, „Ares“ augina grynaveislius galvijus ir gamina mėsos produktus. Latgaloje gerbiami seni amatai, vietos amatininkai: audėjų grupė “Mozaika”, medžio apdirbimo meistras Antons Rancans ir pynėja Emilija Vovere.

Karsavos krašto turizmo informacijos konsultantas
Vienybės g. 53, Karsava, LV–5717
GPS: 56.7870332, 27.6751710
Tel. +371 293 27265
turisms@karsava.lv
www.karsava.lv

Karsavos krašto savivaldybė
Vienybės g. 53, Karsava, LV-5717
Tel. +371 657 81390
www.karsava.lv

Patys populiariausi turistiniai objektai Karsavos krašte – TOP 5

1. Malnavos Rožančiaus Dievo motinos Romos katalikų bažnyčios

Baznyčios g. 1, Karsava, +371 657 33558, +371 265 28282, ajezups@apollo.lv, http://bazneica.lv, GPS: 56.786138, 27.672327

Karsava yra vienintelė vieta Latvijoje, kur greta yra dvi bažnyčios. Medinė bažnyčia, pastatyta 1741 m., kurioje pamatysite dekoratyvinio meno paminklą: tris altorius ir sakyklą, kurie buvo pastatyti 1760 m. Medinė bažnyčia yra saugomas architektūros paminklas. Šalia jos yra nauja didesnė bažnyčia. Pamatai buvo pradėti lieti 1932. metais, 2003 m. spalio 5 d. buvo pašventinta. Bažnyčia romaninio stiliaus, interjeras sukurtas Rygos amatų mokykloje, kaip meno apdirbimo skyriaus studentų diplominis darbas.

2. Malnavos dvaro kompleksas

Malnava, +371 657 33100, GPS: 56.776286, 27.719689

XIX a. pirmoje pusėje statytame komplekse vyrauja klasicizmo ir baroko architektūros stilių statiniai. Dvaro sodyba dalinai sugriauta per Antrąjį pasaulinį karą, vėliau pakeista ir pradinė jos interjero apdaila. Dvarvietė užstatyta aplink apvalų pagrindinį kiemą, į kurį veda vartai įvažiuojamojo kelio pradžioje. Prie dvaro yra pasodintas parkas.

3. Karsavos švarios sielos Jefrosinijos stačiatikių cerkvė

Stacijas g. 36, Karsava, +371 202 35963, GPS: 56.791652, 27.679249

Karsavos parapiją 1911 m. įkūrė Latvijos misijonierius kunigas P. Liepinš ir advokatas G. Timjanis. Bažnyčios statybai komitetas Rusijoje, per pusantrų metų surinko 25 tūkstančių rublių. 1912 m. susigrąžino Malnavos dvaro žemes ir pastatė namus popui. 1917–1918 m. Karsavos parapijos popas A.Vickops perdirbo popo namą į cerkvę ir pašventinto Šv. Polockas Jefrosinijos garbei. 1985 metais cerkvę rekonstravo pagal Rusijos sakralinės medinės architektūros tradicijas. Darbus atlikto Pleskovo, Maskvos ir Rygos amatininkai. Tai puošni rusų pastatyta cerkvė.

4. Ūkio „Dziles“ saldumynų namelis

Malnava, +371 265 38016, dziles@dziles.lv, www.dziles.lv, GPS: 56.773190, 27.721639

Šeimininkė Aina kepa duoną ir tortus pagal užsakymus. Šeimininkė siūlo įvairių rūšių duonos, pvz. rugių ir saldžiarūgštę, kurios kepamos pagal senolių tradicijas, ant klevo lapų, su moliūgais, saulėje džiovintais pomidorais. „Dziles“ namai grupėms ir šeimoms, siūlo sužinoti pyragų kepimo paslaptis ir kartu iškepti savo pyragą, ar picas. Yra surinkta didelė pyragų receptų kolekcija. Siūlo tortus ir pyragus jūsų šventės stalui.

5. Pudinavos užtvanka

Pudinava, Merdzenės valsčius, +371 293 27265, GPS: 56.713573, 27.741154

Ypač populiari poilsio vieta vasaros sezono metu.

Muziejai

Malnavos kolegijos muziejus

Malnava, +371 657 33100, malnavaskol@inbox.lv, GPS: 56.774303, 27.719471

Informacija apie kolegijos istoriją, tradicijas, dėstytojus, absolventus ir kraštą. Darbo laikas: I–V 8:00-16:00

Amatų turizmas

Pynėja Emilija Voverė

Avotų g. 10A, Karsava, +371 657 33384, GPS: 56.790158, 27.674566

Viena garsiausių Latvijoje meistrių iš neskaldytų vytelių pina buityje naudojamas pintines grybams, pirkiniams ir skalbiniams dėti, padėklus, skryneles, kėdutes, namų interjere naudojamą dekorą. Dėl apsilankymo būtina susitarti iš anksto.

Audėjų grupė „Mozaika“

Merdzenė, +371 286 19159, GPS: 56.685500, 56.685500

Parduodami audėjų darbai, organizuojami audimo kursai. Dėl apsilankymo būtina susitarti iš anksto.

Lėlininkė Svetlana Ločmelė
+371 265 92360, svetas_pasts@inbox.lv
Gamina rankų darbo žaislus ir tekstilines lėles.
Dėl apsilankymo būtina susitarti iš anksto.

Medžio drožėjas Antonas Rancanis
Malnavos g. 10, Karsava, +371 220 12101,
GPS: 56.784100, 27.675166
Meistras daugiau nei 10 metų tyrinėja ir drožinėja latvių raštų simbolius, gamina papuošalus.
Dėl apsilankymo būtina susitarti iš anksto.

Dvarai, pilys, piliakalniai, kapinynai

Malnavos dvaro kompleksas, žr. Patys populiariausi turistiniai objektai Karsavos krašte (TOP Nr. 2).

Ruskulovos dvaro sodyba, parkas ir senas vėjo malūnas
Ruskulova, Salnavos valsčius, +371 293 27265,
GPS: 56.798006, 27.495762
Dvaro sodyba pastatyta XVIII a. Ji priklausė grafui Tolstojui, vėliau baronui Levenšteinui ir Rusijos imperatoriaus Nikolajaus II motinai Marijai Fiodorovai. Išliko prie dvarvietėje įrengtas parkas, šimtamečių maumedžių alėjos ir seno vėjo malūno liekanos.
Dėl apsilankymo būtina susitarti iš anksto.

Salnavos dvaro sodyba
Salnava, +371 293 27265, GPS: 56.814215, 27.553201
Išliko XVIII a. statyta dvaro sodyba, išpuoselėtas parkas, vaizdingas tvenkinys su salelėmis, Meilės akmuo.
Dėl apsilankymo būtina susitarti iš anksto.

Siliniekų piliakalnis
Pudinava, Merdzenės valsčius, +371 293 27265,
GPS: 56.694524, 27.718843
Piliakalnis buvo apgyvendintas XII a. Legendos pasakoja, kad kalne buvo saugojami pinigai, kurie įvairiais būdais rodėsi žmonėms: dviem berniukais, maža pelyte arba juodo šuns saugojama moterimi balta suknele.

Sakralinis turizmas

Šv. Trejybės stačiatikių cerkvė
Goliševa, +371 202 23040, GPS: 56.744321, 27.910257
Cerkvė pastatyta 1841 m. Ji išsiskiria išoriniu paprastumu ir šventų paveikslų gausa interjere. Reikalingas Valstybės pasienio apsaugos tarnybos išduotas specialus leidimas, nes cerkvė yra Latvijos - Rusijos pasienio zonoje.

Jefrosinijos stačiatikių cerkvė, žr. Patys populiariausi turistiniai objektai Karsavos krašte (TOP Nr. 3).

Malnavos Rožančiaus Dievo motinos Romos katalikų bažnyčios, žr. Patys populiariausi turistiniai objektai Karsavos krašte (TOP Nr. 1).

Švč. Dievo Motinos prieglobsčio stačiatikių cerkvė
Pudinava, Merdzenės valsčius, +371 202 23040,
GPS: 56.710196, 27.726629
Cerkvė pastatyta 1862 m.
Dėl apsilankymo būtina susitarti iš anksto.

Romos katalikų bažnyčia
Stiglova, Merdzenės valsčius, +371 202 51327,
GPS: 56.698500, 27.663929
Bažnyčia pradėta statyti 1706 m. Šalia jos stovi dvi medinės koplyčios ir varpinė. Dėl apsilankymo būtina susitarti iš anksto.

Romos katalikų bažnyčia
Mežvidai, +371 293 27265, GPS: 56.701983, 27.526473
Bažnyčia 1935 m. įkurta mediniame name.
Dėl apsilankymo būtina susitarti iš anksto.

Šv. Jono bažnyčia
Salnava, +371 261 26901, GPS: 56.812367, 27.555785
Legendomis apipinta Šv. Jono bažnyčia pastatyta 1770 m. ir yra vietinės reikšmės saugomas architektūros paminklas.
Dėl apsilankymo būtina susitarti iš anksto.

Gamtinis turizmas

Naudaskalno akmuo
Naudaskalnas, Salnavos valsčius, +371 293 27265, GPS: 56.48033, 27.36862
Tai pats didžiausias akmuo Karsavos krašte: jo ilgis virš žemės 3,45 m, plotis 1,86 m, aukštis 2,8 m.

Gamtos parkas „Numernės valnis"
Nūmernė, Salnavos valsčius, +371 293 27265, GPS: 56.837868, 27.471336
2004 m. parkui suteiktas Europos ekologinio tinklo Natura 2000 teritorijos statusas. Jis išsiskiria išraiškingu miškų ir pelkių kraštovaizdžiu, patraukliais rekreaciniais ištekliais, aptiktomis retų bei nykstančių augalų ir gyvūnų buveinėmis.

Salnavos dvaro parkas
Salnava, +371 293 27265, GPS: 56.814215, 27.553201
Sutvarkytą dvaro parką puošia tvenkinys ir vienas didžiausių Karsavos krašte akmenų. Parkas sodintas XVIII a.

Ruskulovos dvaro parkas
Ruskulova, Salnavos valsčius, +371 293 27265, GPS: 56.798006, 27.495762
Dvarvietėje iki šių dienų išliko maumedžių alėja ir kai kurių retų rūšių medžiai. Parkas sodintas XVIII a.

Malnavos dvaro parkas
Malnava, +371 657 33100, GPS: 56.776286, 27.719689
1830 m. sodintas parkas yra vienas iš seniausių Latvijoje, kuriame auga apie 150 rūšių medžių.

Pudinavos užtvanka, žr. Patys populiariausi turistiniai objektai Karsavos krašte (TOP Nr. 5).

Kulinarinis turizmas ir kaimo gėrybės

Bitininkystės biologinis ūkis „Kramini“
Kitkova, Merdzenės valsčius, +371 265 22501, +371 657 22392, GPS: 56.699024, 27.760194
Bitininkystės ūkyje „Kramini“ yra daugiau nei 60 bičių šeimų. Sodyba siūlo medaus ir bičių karalystės kelionę. Bičių takas, galimybė dalyvauti pirminiame medaus apdirbime - bičių avilyno apžiūrėjimas, pasakojimas apie bičių gyvenimą, bitininkystės produktų degustacija, vaško žvakės liejimas ir įsigyjimas.

Ūkio „Dziles“ saldumynų namelis, žr. Patys populiariausi turistiniai objektai Karsavos krašte (TOP Nr. 4).

Ūkis „Ares”
Norinas g. 3, Malnava, +371 265 48104, inta.adamovica@inbox, GPS: 56.779655, 27.723777
Ūkis augina avis, kiaules, kalakutus ir žąsis. Ūkis daro ir parduoda dešreles, šašlykus, rūkytus ir kitus mėsos gaminius. Suteikiama galimybė grupėms paragauti Latgalos patiekalų. Taip pat užsiima daržovių ir sodinukų auginimu šiltnamiuose.

Vandens turizmas

Pudinavos užtvanka, žr. Patys populiariausi turistiniai objektai Karsavos krašte (TOP Nr. 5).

Nuotykių turizmas

Medžioklinių šunų mokymo aikštelė „Pa mežacūku“
Salnava, +371 292 28806, GPS: 56.803885, 27.550746
Sertifikuotų kinologų paslaugos.

AB „Lūseni“ motociklų trasa
Meižvidai, +371 291 21964, GPS: 56.692345, 27.542847
Organizuojamos lenktynės, kurios pritraukia motosporto gerbėjus iš visos Latvijos.

Sveikatos turizmas

Svečių namai „Eglaine“
Nesteriai, Malnavos valsčius, +371 263 33749, zseglaine@inbox.lv, GPS: 56.829225, 27.752844
Nakvynė, šeimininkų išauginti produktai, renginių organizavimas.

Miesto teises gavo 1923 m.
Suteiktos Kraslavos krašto teisės – 2002 m.
Kraslavos krašto plotas – 1076,5 km²
Gyventojų skaičius Kraslavos mieste – 11 750 (2012 m.)
Gyventojų skaičius Kraslavos krašte – 22 506 (2012 m.)

Kraslavos kraštas prasideda ten, kur Dvina virsta Likimo upe Dauguva. Mediniuose languose, pro nėrinius spindi saulė "Labas rytas!", pasigirsta daug kalbų.

Kraslava yra vienas iš populiariausių turistinių Latvijos miestų, kuris randasi vadinamojoje Latvijos Šveicarijoje, apie 40 km nuo antrojo pagal dydį Latvijos miesto – Daugpilio ir apie 275 km nuo Latvijos sostinės - Rygos.

Kraslavos miesto ir 11 kaimų kultūros paveldui atstovauja valstybės saugojami architektūros, meno, archeologijos, kultūros ir miesto paminklai. Kultūrinis kraštovaizdis harmoningai paveldėtas iš Pliaterių gimtinės: barokinio stiliaus pilis ir mūrinė bažnyčia, kelių dvarų pastatai ir parkai, taip pat įvairių konfesijų bažnyčios, pakelių krucifiksai ir daugiau nei 100 ežerų.

Kraštiečiai didžiuojasi giliausiu ežeru Baltijoje Drydziu ir upe Dauguva, kurios tekėjimas Kraslavos ir Daugpilio regionuose yra irašytas į UNESCO nacionalinį sąrašą. Pagrindinis liaudies ūkis: medžio apdirbimas, žemės ūkis, turizmas, prekyba. Originali regiono vizitinė kortelė yra vietinių gamintojų duona, Kraslavos alus, sviestas, žolelių arbatos, linų sėmenų aliejus, medus, agurkai ir pomidorai, keramikos, medžio dirbiniai, plaukiojimas po Dauguvą ir jodinėjimas su žirgais. Kraslavos regionas kviečia mėgautis gamtos grožiu ir įsiklausyti istorijos kvėpavimo!

Kraslavos krašto turizmo informacijos centras
Brivibos g. 13, Kraslava, LV–5601
GPS: 55.896404, 27.167624
Tel.: +371 656 22201, +371 263 95176
Faksas +371 656 22266
tic@kraslava.lv
www.visitkraslava.com

Kraslavos krašto savivaldybė
Rygos g. 51, Kraslava, LV-5717
Tel. +371 656 24383
www.kraslava.lv

Patys populiariausi turistiniai objektai Kraslavos krašte – TOP 10

1. Grafų Pliaterių dvaro kompleksas

Pilies g. 6, Kraslava, +371 656 23586, kraslavas_muzejs@inbox.lv, www.kraslavaspils.lv, GPS: 55.901772, 27.161808

XVIII a. Architektūros paminklas. Rūmų statybą pagal architekto A. Parako projektą 1765 m. pradėjo Konstantinas Liudvikas Pliateris, o 1791-aisiais baigė Augustas Hiacintas Pliateris. XX a. pabaigoje pradėta dvaro rūmų rekonstrukcija buvo nebaigta, todėl uždrausta vidinė patalpų apžiūra. Bet tai netrukdo gėrėtis nuostabiais Dauguvos upės slėniais, unikaliu parku ir didinga dvaro išorės architektūra. Apžiūrėti galima tik iš išorės.

2. Šv. Liudviko bažnyčia

Šv. Liudviko a. 1, Kraslava, +371 656 22201, +371 656 23939, tic@kraslava.lv, www.visitkraslava.com, GPS: 55.895241, 27.164383

1755-1767 m. pagal italų architekto D. A. Paroko projektą statyta bažnyčia – vienas ryškiausių Latgalos baroko architektūros pavyzdžių. Jos fundatoriai – Konstantinas Liudvikas Pliateris ir Augusta Plater. Vieną iš bažnyčios altorių puošia italų dailininko F. Kastaldžio freska „Šventasis Liudvikas ruošiasi į kryžiaus žygį“. Bažnyčioje yra saugomos Šv. Donato kankinio relikvijos ir lenkų dailininko, žymaus istorinės tematikos kūrinių kūrėjo Jano Mateikos paveikslas. Darbo laikas: gegužė-rugsėjis I-VI 7:00-19:00, VII 7:00-15:00. Dėl apsilankymo būtina susitarti iš anksto.

3. Centrinė aikštė

Kraslava, +371 656 22201, +371 263 95176, www.visitkraslava.com, GPS: 55.898029, 27.169189

Valstybinės reikšmės miestų statybos paminklas – aikštė, suformuota XVIII a. Tuo metu pagrindiniais statiniais joje buvo 1752 m. pastatyta rotušė ir vaistinė, kuri išlikusiame pastate tebeveikia nuo 1810 m. Su aikšte ribojosi vieno ir pusantro aukšto mediniai bei akmeniniai statiniai su ūkiniais pastatais, dažniausiai tai buvo pirklių ir amatininkų gyvenamieji namai, užeigos su arklidėmis ar krautuvėlėmis. Per aikštę vedė pagrindinė magistralė – pašto kelias iš Rygos į Maskvą.

4. Gamtos parkas „Dauguvas loki“

Naujenės, Taborės, Vecsalienos, Skrudalienos, Salienos, Ūdrišų, Kaplavos valsčiai, +371 654 71321, +371 654 22818, +371 656 22201, muzejs@apollo.lv, info@visitdaugavpils.lv, tic@kraslava.lv, www.visitdaugavpils.lv, www.visitkraslava.com, GPS: 55.889946, 26.727676

Dauguvos slėnyje 1990 m. įsteigtas 12372 ha gamtinis parkas „Dauguvos loki“, kuris būdingas savitu kraštovaizdžiu, kultūros paveldo paminklų gausa, o jo unikalumas – net 8 dideli vingiai, kurių ilgis siekia 6–8 km. Gamtos parkas yra įtrauktas į garsiausių Latvijos objektų dešimtuką, o 2011 m. - į Latvijos nacionalinės UNESCO Pasaulio paveldo sąrašą.

5. Žirgynas „Klajumi“

Kaplava, +371 294 72638, ilze.stabulniece@inbox.lv, www.klajumi.lv, GPS: 55.857395, 27.041130

Dviejų – septynių dienų maršrutai žirgais gamtos parke „Dauguvos loki“ bei Latvijos – Baltarusijos pasienyje, gido ir maitinimo paslaugos, laužo kūrimas, šašlykų ir dešrelių kepimas, nakvynė svečių nameliuose, pirtys, plaustai, valtys, jojimo terapija ir mankšta ant žirgo. Aromatoterapija. Apgyvendinimas 9 vietų nameliuose.

Dėl apsilankymo būtina susitarti iš anksto, su savimi turėti asmens tapatybės dokumentą.

6. Keramiko Valdžio Paulinšo dirbtuvės

Dūmų g. 8, „Paulini“, Kraslava, +371 291 28695, valdispaulins@inbox.lv, www.visitkraslava.com, GPS: 55.904575, 27.163010

Galima stebėti keramikos dirbinių gamybos procesus, mokytis žiesti puodus, įsigyti dirbinių iš molio ir suvenyrų.

7. UAB „Kurmiši“

Rakutai, Ūdrišų valsčius, +371 265 38824, +371 656 23655, kraslava@llkc.lv, www.visitkraslava.com, GPS: 55.896107, 27.077522

Auginami vaistiniai augalai. Vaistažolių arbatų degustavimas, pirties vantos, žolelių mišiniai voniai ir pirčiai. Dėl apsilankymo būtina susitarti iš anksto.

8. Priedainės apžvalgos bokštas

Priedainė, Kraslava, +371 656 22201, +371 264 87763, tic@kraslava.lv, www.visitkraslava.com, GPS: 55.892807, 27.147560

Tai antras pagal aukštį apžvalgos bokštas Latvijoje. Palypėję į 32 m aukštį mėgausitės Dauguvos upės panorama ir Kraslavos miesto apylinkėmis.

9. Šv. Jono Krikštytojo bažnyčia

Indrica, Kalniečių valsčius, +371 656 22201, +371 262 63061, www.visitkraslava.com, GPS: 55.848503, 27.331581

Bažnyčia statyta 1655-1658 m. Viena seniausių medinių bažnyčių Latgaloje, kuri garsi unikaliais mediniais raižiniais. Dėl apsilankymo būtina susitarti iš anksto.

10. Mini zoologijos sodas „Akati“

„Akati“, Robežniekų valsčius, tel. +371 26157690, tic@kraslava.lv, www.visitkraslava.com; GPS: 55.976654, 27.604866

Augina net iki 1 kg sveriančius kiaušinius dedančius juoduosius Afrikos stručius, Australijos nacionalinį paukštį, kuris yra vienas iš seniausių dinozaurinių palikuonių ir antras iš didžiausių pasaulio paukščių emu, vienus puošniausių ir didžiausių fazaninių grupės paukščių povus, stulbinančius dydžiu, spalva ir grožiu fazanus, koduotąsias dekoratyvines antis, naminius gyvūnus, galima paragauti įvairių paukščių kiaušinių. Dėl apsilankymo būtina susitarti iš anksto.

Istorinis ir kultūrinis turizmas

Biblioteka

Grafų Pliaterių g. 13, Kraslava, www.visitkraslava.com, GPS: 55.8999106, 27.1655501

Pastatas statytas 1759 m. baroko stiliaus A. Parako projektu. Pastato antrajame ir trečiajame aukštuose randasi XVIII a. didžiausia biblioteka Inflantija. Bibliotekoje yra apie 20000 tomų, įvairių retų atlasų ir rankraščių. Pirmame aukšte buvo įkurta grafų Pliaterių šeimos vasaros rezidencija. Deja, beveik nė vienas iš šių didelių rinkinių, iki šių dienų neišliko. Jau XIX a. pabaigoje didelė dalis rinkinių buvo pervežti į kitą Pliaterių nuosavybę. Pirmojo pasaulinio karo metu biblioteka buvo sugriauta, išlikę tomai po 1920 m. atkeliavo į Rėzeknės biblioteką.

Augusto akmuo
Augusto g. 12, Kraslava, +371 656 22201, tic@kraslava.lv, 55.8989149, 27.1451314
Akmenyje iškaltas grafų Pliaterių herbas ir data 1729 m. Tais metais Kraslavos dvarą nupirko grafas Jonas Ludvikas Pliateris. Augusto akmuo yra pavadintas Lenkijos karaliaus Augusto II garbei, kuris 1729 m. aplankė Kraslavą. Akmuo, taip pat buvo miesto pasienio akmuo.

Paminklas karininkui Josifui Karnickiui
Augusto g. (šalia namo Nr. 28), Kraslava, +371 656 22201, +371 263 95176, tic@kraslava.lv, www.visitkraslava.com, GPS: 55.901203, 27.143955
Jeigu norite pajusti Romeo ir Džiuljetos istoriją ir tam išleisti mažiau pinigų, nei vykstant į Italiją – būtinai užsukite į Kraslavą, meilės dramos miestą Latgaloje. Legenda pasakoja, kad Emilijos Pliaterytės išrinktasis jaunas neturtingas karininkas J. Karnickis neįtiko kilmingiems grafams, todėl jiedu, žlugus susitarimui pabėgti, nutarė pasitraukti iš gyvenimo. Meilė buvo tokia stipri, kad karininkas dėl Emilijos ryžosi kardu persirėžti pilvą, o jaunoji grafaitė – iššokti pro langą iš antro aukšto. Ženklu jų mirtims turėjo būti merginos lange uždegta žvakė... Tačiau tai pastebėjo sargyba ir užpūtė ją. Karininkas, supratęs tai kaip sutartą lemtį, nusišovė, o Emilija buvo išgelbėta nuo mirties ir išsiusta į Vilnių. J. Karnickis buvo palaidotas ten kur mirė, o kitą rytą po laidotuvių žmonės pastebėjo, kad iš kalno pradėjo veržtis šaltinis. Kalbama, kad įsimylėjėliai, Joninių naktį kartu atsigersiantys iš šio šaltinio, bus laimingi ir mylimi iki gyvenimo pabaigos. Vėliau J. Karnickiui pastatytas ketaus kryžiumi puoštas paminklas su užrašu „Neteiskite ir nebūsite teisiami“. Po kelių metų Josifo palaikai buvo pervežti ir palaidoti Eversmuižoje.

Paminklas „Mama Latgala verkia“
Kraslava, +371 656 22201, +371 26 395176, www.visitkraslava.com, GPS: 55.8946804, 27.1661638
Paminklas, skirtas visų okupacijų teroro aukoms atminti, atidengtas 2003 m. lapkričio 11 d. (skulptoriai Indulis ir Ivo Folkmaniai).

Muziejai

Kraslavos istorijos ir meno muziejus
Pilies g. 8, Kraslava, +371 656 23586, kraslavas_muzejs@inbox.lv, www.kraslavaspils.lv, GPS: 55.895046, 27.164726
Muziejus įkurtas viename iš Kraslavos pilies komplekso pastatų. Jo fonduose sukaupta daugiau nei 20000 eksponatų: surinktos didelės dokumentų, knygų, nuotraukų, archeologinių, etnografinių radinių kolekcijos, saugomi daugelio dailininkų darbai, pristatoma paroda „Kraslava ir Pliateriai“ pasakoja Kraslavos istoriją. Muziejus ypač didžiuojasi unikalia ekspozicija „Penki irklai“, kuri išdėstyta improvizuotoje 17 m valtyje. Darbo laikas: gegužė-spalis III-V 10:00–17:00, VI 10:00–16:00, VII 10:00-14:00, lapkritis-balandis II-V 10:00–17:00, VI 10:00-16:00

Amatų turizmas

Keramiko Valdžio Paulinšo dirbtuvės, žr. Patys populiariausi turistiniai objektai Kraslavos krašte (TOP Nr. 6)

Keramiko Ilmaro Vecelio dirbtuvės
Aulėja, +371 264 62413, www.pudnikuskula.lv, www.visitkraslava.com, GPS: 56.061497, 27.301025
Molio apdirbimui naudoja įdomią technologiją ir ją demonstruoja darbo eigoje. Keramikas vienas iš Latgalos „Puodžių mokyklos“ įkūrėjų. Dėl apsilankymo būtina susitarti iš anksto.

Audykla „Indra“
Indra, +371 264 30121, +371 263 07995, olga.indra@inbox.lv, www.visitkraslava.com, GPS: 55.877403, 27.533455
Čia dirbančios audėjos puoselėja senas Latgalos audimo tradicijas, demonstruoja audimo procesą, įrengė parodų salę „Kraičio skrynia“. Dėl apsilankymo būtina susitarti iš anksto.

„Izvaltos audėjos“
Izvalta, +371 262 12702, +371 263 47423, www.visitkraslava.com, GPS: 55.9565941, 27.0250110
Audžia antklodes, skudurinius takelius ir pan., lankytojų grupėms iki 15 žmonių demonstruoja audimo procesą.
Dėl apsilankymo būtina susitarti iš anksto.

Muzikos instrumentų gamintojas Aleksandras Maijeris
Kralavos geležinkelio stoties g. 27, Ūdryčiai, +371 656 20296, +371 296 76782, maijer@inbox.lv, www.visitkraslava.com, GPS: 55.924667, 27.142925
Iš natūralių medžiagų gamina latvių liaudies muzikos instrumentus: barškučius, vėjo varpelius, birbynes.
Dėl apsilankymo būtina susitarti iš anksto.

Dailininkas Jevgenijus Pochodunas
Kalniečiai, +371 656 29616, +371 256 33636, bojarova@inbox.lv, www.visitkraslava.com, GPS: 55.8882605, 27.3494989
Apsilankiusiems atveria meno pasaulį ir moko tapyti. Sukaupė ginklų ir paveikslų kolekcijas bei įdomią biblioteką.

Visuomeninė draugija „Kraslavos amatininkų bendrija“
Studentų g. 5, Kraslava, +371 264 87763, +371 269 25821, intasivers@inbox.lv, www.visitkraslava.com, GPS: 55.8970225, 27.1656347
Susibūrę amatininkai moko audimo, kalvystės, keramikos, puoselėja ir plėtoja senųjų amatų tradicijas.

Dailininkas Andrejus Gorgocas
Rygos g. 26, Kraslava, studija kultūros namuose, +371 294 71277, gorislava@inbox.lv, www.gorgots-art.lv, www.visitkraslava.com, GPS: 55.8977249, 27.1599957
Dailininkas save priskiria neakademinės krypties menininkų grupei. Jo psichodelikos maniera tapytuose darbuose dominuoja liūdesio ir tragizmo motyvai.

Rankdarbių meistrė Maja Šulga
Studentų g. 5, Kraslava, +371 269 25821, maijashulga@inbox.lv, www.visitkraslava.com, GPS: 55.8970225, 27.1656347
Profesionali tautodailininkė. Gamina įvairiais metodais rankdarbius. Dirba pagal užsakymus.
Dėl apsilankymo būtina susitarti iš anksto.

Ilona Liaksa
Kombuliai, +371 224 98100, tic@kraslava.lv, www.visitkraslava.com, GPS: 55.9788767, 27.1762041
Pinti dirbiniai, suvenyrai iš keramikos.
Dėl apsilankymo būtina susitarti iš anksto.

„Smaidi“
Robežniekų valsčius, +371 264 45239, latvilna@inbox.lv, www.latvilna.lv, GPS: 55.978577, 27.675591
Ūkininkai iš auginamų avių vilnos daro dideles pagalves ir antklodes.

Sakralinis turizmas

Šv. Liudviko bažnyčia, žr. Patys populiariausi turistiniai objektai Kraslavos krašte (TOP Nr. 2).

Šv. Jono Krikštytojo bažnyčia, žr. Patys populiariausi turistiniai objektai Kraslavos krašte (TOP Nr. 9).

Aleksandro Nevskio stačiatikių cerkvė
Brivibos g. 28, Kraslava, +371 267 83660, www.visitkraslava.com, GPS: 55.896961, 27.167645
1789 m. Augusta Plater paaukojo pinigus ligoninės ir moterų vienuolyno statybai. 1863 m. vienuolynas buvo uždarytas, o pastatas perduotas rusų armijai. 1865 m. patalpose buvo įkurta stačiatikių cerkvė.
Dėl apsilankymo būtina susitarti iš anksto.

Kraslavos liuteronų bažnyčia
Kraslava, +371 261 73083, www.visitkraslava.com, GPS: 55.900913, 27.162666
Kraslavoje, grafų Pliaterių parko gale, senų medžių apsuptyje randasi liuteronų bažnyčia. Pirmasis pamato akmuo pastatytas 1935 m. Pašventintas 1938 m. Bažnyčia veikė iki 1944 m. 1984 metais įrengtas muziejus, parodų salė, kuri buvo įsikūrusi čia iki 1996 metų, kai bažnyčia atgavo savo parapiją. Pamaldos Kraslavos liuteronų bažnyčioje vyksta mėnesio I ir III sekmadienį.

Kraslavos sentikių dievo namai
Kraslava, +371 267 60100, www.visitkraslava.com, GPS: 55.893494, 27.166271
Daugiau nei 300 metų Latgaloje gyvena rusų sentikiai. Pasak pasakojimų, XVIII a., vienas iš sentikių maldos namų,buvo Dauguvos krante, Ratūžos gatvėje. Oficialiai Kraslavos sentikių bažnyčia įteisinta 1850 m. Kuriais metais buvo pastatyta bažnyčia tiksliai nežinoma. Iš senovės gyventojų pasakojimų žinoma, kad prekybininkas atidavė savo ūkinius pastatus bažnyčiai, kad pertvarkytų juos į Dievo namus. Bažnyčia buvo pašventinta Dievo Motinos globėjos garbei. 2002 m. Kraslavos sentikių bažnyčioje kilo gaisras, kuris sunaikino seną medinį pastatą. Naujieji Dievo namai buvo pastatyti panašūs į ankstesnius, tačiau jie yra mūriniai ir didesni.

Priedainės Romos katalikų Šv. Brigitos ir Katrynos bažnyčia
Priedainė, +371 294 98216 (priesteris), www.visitkraslava.com, GPS: 55.8923279, 27.1576528
Tai naujausia bažnyčia Kraslavos apskrityje, kuri atidaryta 2001 m. Bažnyčioje yra gražūs vitražai (autorė Nora Cėsniece) ir medžio interjeras.

Šv. Marijos – Magdalenos bažnyčia
Aulėja, +371 266 29078, + 371 293 78955, www.visitkraslava.com, GPS: 56.0568916, 27.2816897
Aulėjoje 1530 m. buvo pastatyta viena iš seniausių bažnyčių Latgaloje. Antrojo pasaulinio karo metu ji stipriai nukentėjo. Dabartinė bažnyčia pastatyta 1709 m.

Šv. Trejybės bažnyčia
Baltinova (Indra), Indros valsčius, +371 262 63061, www.visitkraslava.com, GPS: 55.8847782, 27.5471312
Pradėta statyti 1803 m. kaip Nitoslavskių šeimos koplyčia. Statybos darbai baigti 1940-siais.

Šv. Mykolo Archangelo bažnyčia
Izvalta, +371 656 28238, +371 29570509, www.visitkraslava.com, GPS: 55.9544931, 27.0208733
Bažnyčia pastatyta 1896 m.
Dėl apsilankymo būtina susitarti iš anksto.

Borovkos Romos katalikų parapija
Borovka, Ūdrišų valsčius, +371 656 28238, www.visitkraslava.com, GPS: 55.9150367, 26.9866202
1811 m. Vaclovas ir Kazimieras Pliateriai pastatė Borovkos bažnyčią. Borovka buvo Kraslavos parapijos filialas. Mišios vyksta du kartus per mėnesį – sekmadieniais.

Skaistas Romos katalikų parapija
Skaistas valsčius, +371 26805779, +371 29461786, +371 29583026, www.visitkraslava.com, GPS: 55.9610693, 27.3768041
Skaistas pirmoji katalikų bažnyčia buvo pastatyta 1788-1778 m. Pirmojo pasaulinio karo metu bažnyčia buvo sunaikinta. 1920-1921 m. pastatė dabartinę medinę bažnyčią, kurioje pamaldos vyksta kiekvieną sekmadienį.

Šv. Jono bažnyčia
Kombuliai, +371 656 29036, +371 29378955, www.visitkraslava.com, GPS: 55.9802843, 27.1749566
1818 m. buvo pastatyta akmeninė koplyčia - Kraslavos bažnyčios filialas. Jos atnaujinimo ir konversijos darbai tęsėsi iki XX a. vidurio.

Šv. Mergelės Marijos Ėmimo į dangų bažnyčia
Piedruja, +371 294 98354, +371 656 29632, www.visitkraslava.com, GPS: 55.7995039, 27.4517164
Mūrinė bažnyčia pastatyta 1759 m. Joje yra iliuzinis tapytas altorius.

Pustinos Romos katalikų parapija
Robežniekai, + 371 656 69292, +371 29132731, www.visitkraslava.com, GPS: 55.9744040, 27.6149246
Pirmoji Pustinos bažnyčia pastatyta 1737 m. buvo medinė. 1817 m. pradėjo statyti naują bažnyčią. Ji pastatyta iš raudonų plytų, Pamatai iš tašytų akmenų. Bažnyčios pastatas buvo baigtas 1899 m., ji buvo pašventinta, Šv. Mergelės Marijos Dangun ėmimo šlovei. Bažnyčioje pamaldos vyksta kiekvieną dieną.

Varnavičos Romos katalikų draugija
Kaplavos valsčius, +371 656 29934, www.visitkraslava.com,
GPS: 55.8305949, 27.2955275
Pirmoji medinė bažnyčia pastatyta 1822m. 1929 m. kanauninkas J.Borodzičs pastatė Varnavičos dabartinę mūrinę bažnyčią, kuri yra įsikūrusi 3 km nuo buvusios bažnyčios vietos. Pamaldos vyksta I ir III mėnesio sekmadieniais.

Vecbornės liuteronų bažnyčia
Kaplavas valsčius, +371 294 74134, www.visitkraslava.com,
GPS: 55.8617911, 27.0094491
Latvijoje yra dvi Bornės bažnyčios. Viena - Latvijos Etnografiniame buities muziejuje o kita - Kraslavos apskrityje Kaplavas valsčiuje. Senoji Bornės medinė bažnyčia, kuri dabar randasi Latvijos Etnografiniame buities muziejuje pastatyta 1537 m. Po paminklų valdybos ir Etnografijos buities muziejaus sprendimo 1936 m. Bornės bažnyčia buvo išmontuota ir pervežta į Rygą. Paminklų valdybos iniciatyva Bornė iš karto pradėjo naujos bažnyčios projektavimą ir statybą. Dabartinė Bornės bažnyčia buvo pastatyta ir pašventinta 1939 m.

Piedrujos stačiatikių cerkvė
Piedruja, + 371 26783660, www.visitkraslava.com,
GPS: 55.7998334, 27.4495907
Piedrujas stačiatikių cerkvė - viena iš nedaugelio stačiatikių bažnyčių Kraslavos apskrityje gali didžiuotis šešiais kupolais. Ji viena iš gražiausių ir architektūriškai įdomiausių bažnyčių šiame regione. Pastatyta 1885 m. Pamaldos vyksta šeštadieniais (susitarus su šventiku).

Kaplavos stačiatikių cerkvė
Kaplavos valsčius, +371 260 76244, www.visitkraslava.com,
GPS: 55.8667060, 26.9940822
1794 m buvo kuriama Kaplavos parapija ir ant Dauguvos kranto pastatyta bažnyčia. 1889 m. buvo nuspręsta statyti naują mūrinę bažnyčią. Ji buvo pašventinta Dievo Motinos Globėjos garbei. Pamaldos vyksta keletą Sekmadienių per mėnesį, susitariant su šventiku.

Gamtinis turizmas

Gamtos parkas „Dauguvas loki“, žr. Patys populiariausi turistiniai objektai Kraslavos krašte (TOP Nr. 4).

Adamovos gamtos takas
Augusto g. pradžia, Kraslava, +371 656 22201, +371 264 87763,
tic@kraslava.lv, www.visitkraslava.com,
GPS: 55.892502, 27.134514
Šis 1994 m. Daugpilio universiteto studentų ir darbuotojų įkurtas takas – dar viena gamtinio parko „Dauguvas loki“ teritorija. Jis išsiskiriančia savo reljefu, kraštovaizdžiais, gamtos paminklais ir jų įvairove. Kelionę pradėkite prie Dauguvos upės kranto – ant jo stūgstantis piliakalnis žavi ypatingai stačiais šlaitais, matomais geologiniais dariniais, paleozojaus eros devono periodo nuosėdinės kilmės uolienomis (smiltainiais), kuriems daugiau nei 300 mln. metų. Tęsdami išvyką pastebėsite ir kitas šio tako įdomybes: jame auga 755 rūšių paparčiai, veisiasi net 50 rūšių sraigės, gyvena juodieji gandrai, baltieji geniai, didieji dančiasnapiai. Tako ilgis – 1,8 km.

Drydzio ežeras
Skaista, +371 656 22201, +371 264 87763, tic@kraslava.lv, www.visitkraslava.com, GPS: 55.9579087, 27.2731090
Tai pats giliausias Baltijos šalyse esantis ežeras – jis siekia net 65 m! Savo ištempta ir vingiuota forma ežeras labiau primena upę. Vandens telkinyje daug užutėkių, pusiasalių, yra 9 salos, iš kurių didžiausia – 13,9 ha plotą užimanti Bernatų sala. Ežero ilgis apie 11 km, didžiausias plotis – 1 km, kranto linija - 36 km.

Priedrujos takas
Priedruja, +371 656 29682, +371 286 08784, www.visitkraslava.com, GPS: 55.7995039, 27.4517164
Dauguvos upės slėnyje įrengtas takas stebina kraštovaizdžiu, jame gausu retų ir saugomų augalų bei gyvūnų, istorijos paminklų. Viename jų, Dauguvos akmenyje, net septyniomis kalbomis: estų, suomių, rusų, lenkų, vokiečių, latvių ir lyvių (nykstanti finougrų grupės kalba) parašytas garsiausios Latvijoje Dauguvos upės vardas.

Taborės pažintinis gamtos takas
Robežniekai, +371 656 29533, www.visitkraslava.com, GPS: 55.9708006, 27.614540
Liela Guseno ežero krante įrengta takas su 15 stotelių: informaciniai stendai, poilsio vietos, informacija apie gamtinę aplinką ir unikaliausius jos išteklius. Tako ilgis – 1,3 km.

Žirgynas „Klajumi“, žr. Patys populiariausi turistiniai objektai Kraslavos krašte (TOP Nr. 5).

Kulinarinis turizmas ir kaimo gėrybės

Valgykla „Daugava“
Rygos g. 28, Kraslava, +371 656 22634, +371 291 12899, www.kraslavad.lv, www.visitkraslava.com, GPS: 55.8974676, 27.1619588
Gaminami Latgalos kulinarinio paveldo produktai, organizuojami pokyliai. Dėl apsilankymo būtina susitarti iš anksto.

Audimo dirbtuvės „Indra”
Indra, +371 293 94901; +371 264 30121, olga.indra@inbox.lv, www.visitkraslava.com, GPS: 55.877403, 27.533455
„Indroje“ kasmet rugpjūčio mėnesį vyksta uogienės šventė. „Indros“ žydinčiuose daržuose išaugintų uogų uogienės, jų degustacija su dideliu mediniu šaukštu. Naminio sūrio ragavimas. Jūs taip pat galite dalyvauti uogienės virimo varžybose.
Dėl apsilankymo būtina susitarti iš anksto.

UAB „Kurmiši“, žr. Patys populiariausi turistiniai objektai Kraslavos krašte (TOP Nr. 7).

Poilsio bazė „Lejasmalas“
Škipai, Aulėjos valsčius, +371 291 39680, lejasmalas@inbox.lv, www.lejasmalas.viss.lv, www.visitkraslava.com, GPS: 56.022194, 27.218971
Pietūs skambant saksofono ar smuiko melodijai, unikali galimybė mėgautis latgalių patiekalais Anos arba Artūro salose. Dėl apsilankymo būtina susitarti iš anksto.

Motelis „Piedruja“
Piedruja, +371 656 29682, +371 286 08784, +371 263 57228, viesnicapiedruja@inbox.lv, www.visitkraslava.com, GPS 55.802826, 27.452087
Latvių, lietuvių, lenkų, baltarusių, žydų patiekalai, įvairių tautybių virtuvės tradicijos. Dėl apsilankymo būtina susitarti iš anksto.

Sodyba „Guntini“
Robežniekai, +371 291 68868, tic@kraslava.lv, www.visitkraslava.com, GPS: 55.9758768, 27.6042540
Augina dvylikos veislių apie 300 triušių, galima degustuoti patiekalus iš triušienos: troškinius, konservus, šašlykus. Dėl apsilankymo būtina susitarti iš anksto.

Ūkis „Ciruli“
Lielie Mulki, Ūdrišų valsčius, +371 299 68900, +371 656 29967, piligrimpb@gmail.com, www.visitkraslava.com, GPS: 55.909363, 27.001305
Bitininkystė, bičių produktai ir jų degustavimas, bičių gyvenimo istorijos. Dėl apsilankymo būtina susitarti iš anksto.

Jodinėjimas

Žirgynas „Klajumi“, žr. Patys populiariausi turistiniai objektai Kraslavos krašte (TOP Nr. 5).

Vandens turizmas

„Aktyvus poilsis Latgaloje“
Indros g. 33, Kraslava, +371 260 61272, atputalatgale@inbox.lv, www.atputalatgale.lv, GPS: 55.8993709, 27.1930447
Ežerų įvairovės ir Dauguvos upės kraštovaizdžio pristatymas, vandens maršrutai, kanojos, pripučiamos guminės valtys, turistinio inventoriaus nuoma, transporto paslaugos, gido paslaugos.

Svečių namai „Arkadija“
Gandeliai, Kaplavos valsčius, +371 270 06998, +371 297 09006, www.visitkraslava.com, GPS: 55.872231, 27.165070
Vandens maršrutai Dauguvos upe, kanojos, irklinės valtys, motorinės transporto paslaugos, nakvynė, vaikų žaidimų aikštelė, pirtis, šaltinio vandens baseinas. Su savimi būtina turėti asmens tapatybės dokumentą.

Motelis „Piedruja“
Piedruja, +371 656 29682, +371 286 08784, +371 263 57228, viesnicapiedruja@inbox.lv, www.visitkraslava.com, GPS: 55.802826, 27.452087
Vienos – trijų dienų vandens maršrutai po Dauguvos upę pripučiamais plaustais, gido paslaugos, maitinimo ir transporto paslaugos. Dėl apsilankymo būtina susitarti iš anksto. Su savimi būtina turėti asmens tapatybės dokumentą.

Svečių namai „Priedaine“
Kluso g. 2, Kraslava, +371 264 30798, priedainesvn@inbox.lv, www.visitkraslava.com, GPS 55.802826, 27.452087
Poilsis gamtos parke „Dauguvas loki“, vandens maršrutai, plaustas, nakvynė, turistinė stovykla, žvejyba. Su savimi būtina turėti asmens tapatybės dokumentą.

Sodyba „Skaidas“
Rygos g. 58, Kraslava, +371 261 31147, tic@kraslava.lv, www.visitkraslava.com, GPS: 55.8940984, 27. 1664203
Vienos - keturių dienų vandens maršrutai Dauguvos upe, po Siverio, Drydzio, Ardavo, Lejos ežerus, nakvynė, kanojos, transporto paslaugos. Su savimi būtina turėti asmens tapatybės dokumentą.

Sodyba „Skerškani“
Ūdryčių valsčius, +371 656 22922, +371 291 95745, skerskans@inbox.lv, www.skerskani.lv, www.visitkraslava.com, GPS: 55.876274, 27.102413
Poilsis prie Dauguvos upės, vandens maršrutai, pripučiami plaustai, turistinė stovykla, pirtis, nakvynė. Su savimi būtina turėti asmens tapatybės dokumentą.

Poilsio bazė „Drydziai“
Pamalė, Skaistos valsčius,+371 294 41221, www.dridzi.lv, info@dridzi.lv, www.visitkraslava.com, GPS: 55.9783148, 27.3662656
50 vietų plaustas gali išvystyti 1,5 jūros mazgų greitį. Pasiplaukiojimas plaustu po patį giliausią ežerą Baltijos šalyse – Drydzis. Valčių, katamaranų nuoma. Puiki vieta seminarų, švenčių organizavimui. Pirtis. Nakvynė.

Sergejus Šulga, IANTD povandėninio naro instruktorius
Studentų g. 5, Kraslava, +371 223 38032, sairusbuve@inbox.lv, www.visitkraslava.com, GPS: 55.8970225, 27.1656347
Povandeninis nardymas pradedantiesiems ir profesionalams, instruktoriaus mokymai Drydzio ežere prie Saulės kalno ir kituose Latgalos ežeruose. Povandeninės medžioklės organizavimas - licencijuotuose Latgalos ežeruose. Nardymo kelionės organizuojamos Baltijos jūroje. Povandeninio nardymo apmokymai PADI, NDL, IANTD sistemos.

Nuotykių turizmas

Vasarnamis „Stirnmeži“
Varnavičiai, Kaplavos valsčius, +371 259 60091, +371 297 28133, stirnmezi@inbox.lv, www.visitkraslava.com, GPS: 55.8067589, 27.3005994
Poilsis prie Jablonkos ežero, pirtis, maudykla, žvejyba, irklinės valtys, dviračiai, dažasvydis, miško gyvūnų ir paukščių stebėjimas, kvadraciklai, užsisakius iš anksto ypatingai paruošti patiekalai iš avienos ir dalyvavimas medžioklėje.

Naktinė ekskursija po grafų Pliaterių parką
Pilies g. 6, Kraslava, +371 656 22123, +371 656 22201, +371 256 51833, tic@kraslava.lv, www.visitkraslava.com, GPS: 55.901772, 27.161808
Naktinės ekskursijos organizavimas su gidu.

Žirgynas „Klajumi“, žr. Patys populiariausi turistiniai objektai Kraslavos krašte (TOP Nr. 5).

Sveikatos turizmas

Svečių namai „Mežabeles“
Čenčupi, Skaistos valsčius, +371 294 92045, dr.krumpane@inbox.lv, www.visitkraslava.com, GPS: 55.9693372, 27.2798139
Pasivaikščiojimai, žvejyba, pirtys, žalios arbatos ir medaus degustavimas, 5-15 žmonių grupei skaitoma paskaita „Gėlių ir medžių terapija“, iki 20 vaikų grupei siūlomi specialūs terapiniai pasivaikščiojimai.
Dėl apsilankymo būtina susitarti iš anksto.

Poilsio centras “Bramani”
Semjoškai, Indros valsčius, +371 270 80606, www.indrayoga.eu, www.hathayoga.lv, GPS: 55 55’01” N; 27 34’15”
Centras skirtas jogos, kvėpavimo technikos ir meditacijos puoselėjimui pagal Aleksandro Lahtionovo metodiką. Jis yra profesionalus jogos mokytojas. Vandens procedūros, seminarai apie sveiką gyvenimo būdą, konsultuoja apie fizinę ir psichinę sveikatą. Organizuoja gamtinių išteklių tiriamąsias keliones, kultūros centrų ir amatininkų lankymas. Siūloma nakvynė palapinėse ant šieno svirne, vegetariški patiekalai. Papildomos paslaugos: šaudymas iš lanko, kubilas, žongliravimas, kūno dažymo pagrindiniai įgūdžiai su chna. Dėl apsilankymo būtina susitarti iš anksto.

Žirgynas „Klajumi“, žr. Patys populiariausi turistiniai objektai Kraslavos krašte (TOP Nr. 5).

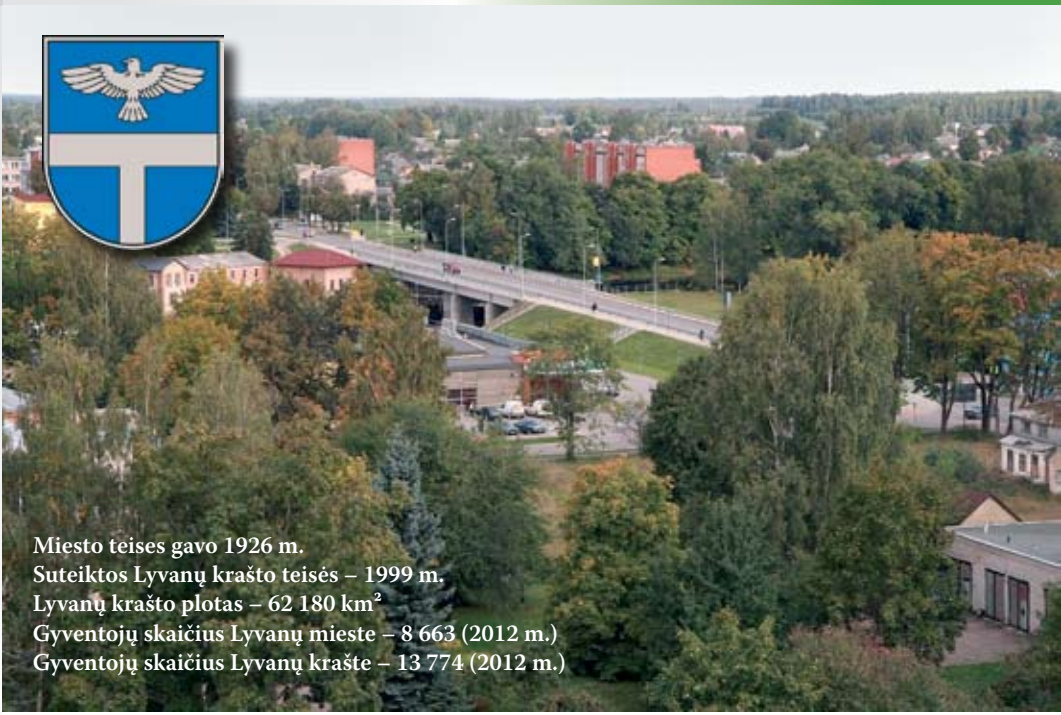

Miesto teises gavo 1926 m.
Suteiktos Lyvanų krašto teisės – 1999 m.
Lyvanų krašto plotas – 62 180 km²
Gyventojų skaičius Lyvanų mieste – 8 663 (2012 m.)
Gyventojų skaičius Lyvanų krašte – 13 774 (2012 m.)

Lyvanu kraštas randasi Latvijos pietrytinėje dalyje, Dauguvos dešiniajame krante. Jį sudaro, Lyvanų miestas ir 5 valsčiai: Jersikos, Rozupės, Rudzatų, Sutros ir Turkų.

Daugiau kaip prieš 1000 metų netoli prie Dubnos žiočių Dauguvoje susiformavo prekeivių ir amatininkų stovykla Dubnava. 1533 m. Jurgenas Livenas pastatė dvarą, kurį pavadino Livenhofu. Taip Lyvanai įgijo savo dabartinį pavadinimą. XIX a. Lyvanai tapo viena iš didžiausių pramonės centrų Rusijos imperijos Vitebsko provincijoje.

Šiandien, Lyvanų kraštas, žinomas viena iš moderniausių bibliotekų Latvijoje, unikalių optinių skaidulų gamybos įmone, su gyventojų pasiekimais sporte, išsilavinimu, kultūroje ir daugelyje kitose srityse, su išvystyta infrastruktūra ir gražiai sutvarkyta aplinka. Lyvanų krašte visada su džiaugsmu apsilanko žmonės iš kitų Latvijos miestų ir užsienio, nes čia yra ką pamatyti ir ką parodyti: aplankyti Latgalos Meno ir amatų centrą, spalvingą Lyvanų stiklo muziejų, kurio nėra niekur kitur Latvijoje, mėgautis Dauguvos grožiu, keliantis per upę su perkėla Lyvanų ir Jersikos valsčiuose arba pajusti istorijos kvapą Jersikos piliakalnyje, kuris yra vienas iš svarbiausių Latvijos archeologijos paminklų. Ir tai dar ne viskas. Lyvanai – raktai į Latgalos vartus! Atrakink juos ir atrask kažką naujo!

Lyvanų krašto turizmo informacijos centras
Domes g. 1B, Lyvanai, LV–5316
GPS: 56.3551772, 26.1630076
Tel.: +371 653 81856, +371 291 57669
asterija.vucena@livani.lv
www.livani.lv

Lyvanų krašto savivaldybė
Rygos g. 77, Lyvanai, LV-5316
Tel. +371 653 07250
www.livani.lv

Patys populiariausi turistiniai objektai Lyvanų krašte – TOP 3

1. Latgalos meno ir amatų centras

Domes g. 1, Lyvanai, +371 653 81855, lmac@livani.lv, www.latgalesamatnieki.lv, GPS: 56.3551772, 26.1630076

Centre veikia pastovi paroda „Amatininkai Latgaloje“, yra įrengtos keramikos, stiklo ir tekstilės dirbtuvės, galima įsigyti vietos meistrų darbų.
Darbo laikas: gegužė–rugpjūtis III–V 9:00–18:00, VI 10:00–16:00, VII 11:00–15:00; rugsėjis–spalis III–V 9:00–18:00, VI 10:00–16:00; lapkritis–balandis III–V 9:00–17:00, VI 10:00–16:00

2. Stiklo fabriko muziejus

Domes g. 1, Lyvanai, +371 653 81855, lmac@livani.lv, www.latgalesamatnieki.lv, GPS: 56.3551772, 26.1630076

„Lyvanų stiklo“ indai, žibintai, vazos, žvakidės ir kiti gaminiai jau seniai džiugina akį ir puošia daugelį latvių namų. Apsilankę fabrike galėsite stebėti kaip atsiranda stiklo dirbiniai, čia galima susipažinti su stiklo dizainu, tradicijomis ir madomis nuo 1887 m., kai Lyvanuose buvo pagamintas pirmas stiklinis daiktas. Muziejuje sukaupta apie 4000 eksponatų. Darbo laikas: gegužė–rugpjūtis III–V 9:00–18:00, VI 10:00–16.00, VII 11:00–15:00; rugsėjis–spalis III–V 9:00–18:00, VI 10:00–16.00; lapkritis–balandis III–V 9:00–17:00, VI 10:00–16:00
Dėl apsilankymo būtina susitarti iš anksto.

3. Jekabo Graubino muzikos ir meno mokyklos parodų salė

Rygos g. 12, Lyvanai, +371 653 20175, www.livani.lv, GPS: 56.3443930, 26.1794049

Organizuojamos parodos bei renginiai.
Darbo laikas: II–VI 12:00–18:00

Istorinis ir kultūrinis turizmas

Latgalos meno ir amatų centras, žr. Patys populiariausi turistiniai objektai Lyvanų krašte (TOP Nr. 1).

Paminklas Lyvanų išlaisvinimui

Fabriko g. 6, Lyvanai (miesto parkas), +371 653 81856, GPS: 56.3443930, 26.1794049

Paminklas atidengtas 1935 m. gegužės 15 d. sovietmečiu, 1958-ųjų balandį buvo sunaikintas, o atstatytas tik 2004 m.

Jersikos piliakalnis
Jersika, 371 291 57669 (TIC),
GPS: 56.2769885, 26.2018027
18 m. aukščio piliakalnis – kadaise ant jo stovėjusios garsios Jersikos pilies vieta. Tada tai buvo senovės Latgalos karalystės centras, kuriam XIII a. pradžioje vadovavo karalius Visvaldis.

Muziejai

Latgalos meno ir amatų centras, žr. Patys populiariausi turistiniai objektai Lyvanų krašte (TOP Nr.1).

Stiklo fabriko muziejus, žr. Patys populiariausi turistiniai objektai Lyvanų krašte (TOP Nr.2).

Jekabo Graubino muzikos ir meno mokyklos parodų salė, žr. Patys populiariausi turistiniai objektai Lyvanų krašte (TOP Nr.3).

Amatų turizmas

Latgalos meno ir amatų centras, žr. Patys populiariausi turistiniai objektai Lyvanų krašte (TOP Nr.1).

Audėja Liga Eiduka
„Madaros", Jersika, +371 261 85807,
GPS: 56.2255935, 26.2096944
Audžia lovatieses, staltieses, juostas, grindų takelius ir pan. 2006 m. dalyvavo šalies audėjams audžiant ilgiausią Latvijoje 94 m tautinę juostą, kurią galima apžiūrėti Latgalos meno ir amatų centro ekspozicijų salėje.

Liaudies taikomosios dailės studija „Dubna
Sporto g. 5A, +371 653 44866,
GPS: 56.3441494, 26.1768989
Studijoje pagal senas krašto tradicijas ir Latgalai būdingais raštais audžiami apklotai, staltiesės, rankšluosčiai. Į studijos veiklą įsijungė keramikai ir pynėjai.

Sakralinis turizmas

Kristaus Apsireiškimo bažnyčia
Jersika, +371 653 43872,
http://www.pravoslavie.lv/index.php?newid=1873&id=6,
GPS: 56.2593939, 26.2052000
Žmonės šią ypatingą bažnyčią, anksčiau stovėjusią Daugpilyje, vadina „geležine" dėl to, kad visa jos išorinė apdaila - sienos, langų rėmai, stogo gegnės, stogas, bokštas yra pagaminti iš geležies ir ketaus. Manoma, kad taip išdailinta bažnyčia yra vienintelė.

Šv. Mykolo Romos katalikų bažnyčia
Bažnyčios g. 19, Lyvanai, +371 653 42405,
lkb@livani.lv, GPS: 56.3645384, 26.1652542
Tristogės mūrinės bažnyčios statyba baigta 1861 m., išplatinimas atliktas 1880 m. Per Pirmąjį pasaulinį karą bažnyčia buvo smarkiai apgriauta. 1936 m. joje įrengti nauji vargonai, ji buvo papuošta keturiolika Kryžiaus kelio paveikslų.

Liuternų bažnyčia
Dzelzcelos g. 17, Lyvanai, +371 653 41134,
GPS: 56.3506716, 26.1801030
Bažnyčia statyta 1929-1932 m. pagal inžinierius Petersono projektą.

Visų Šventųjų stačiatikių cerkvė
Parko g. 9, Lyvanai, +371 268 88809,
GPS: 56.3549998, 26.1818393
Cerkvė pradėta statyti 1937-ųjų rugsėjį, tačiau pokario metais sunyko. Tikintiesiems buvo gražinta tik 1992 m., o restauruoti pradėta 1998 m. – virš atnaujinto kupolo buvo iškeltas originalus prieškary ant jo buvęs kryžius.

Romos katalikų bažnyčia
Parko g. 1, Rudzatai, +371 653 26369,
www.paxvobis.lv/rudzati,
GPS: 56.2829110, 26.5675123
Bažnyčios statyba baigta 1913 m.

Šv. Marijos Magdalenos bažnyčia
Gosporai, Jersikos valsčius, +371 26493629,
http://www.catholic.lv/madaliena/,
GPS: 56.2178581, 26.2365401
Romantizmo stiliaus lauko akmenų bažnyčia pastatyta 1821 m.

Dievo motinos bažnyčia
Znuotiniai, Sutrų valsčius, +371 653 70535, www.livani.lv, GPS: 56.2829110, 26.5675123
Bažnyčia pastatyta 1926 m. Nors sovietiniais laikais buvo pasmerkta sunykti, parapijiečių rūpesčiu suremontuota.

Gamtinis turizmas

Keltas Lyvanai – Dignaja
Zemgalės g. pabaiga, Lyvanai, +371 264 97002, GPS: 56.3431944,26.1652420
Tai vienas iš trijų veikiančių keltų Latvijoje. Jis sujungia du Dauguvos upės krantus.
Kelto darbo laikas vasaros sezono metu: 7:00-21:00

Keltas Dunava
Gosporai, Jersikos valsčius, +371 224 67117, GPS: 56.2199129, 26.2147549
Tai vienas iš trijų veikiančių keltų Latvijoje. Juo galima pasiekti Dunavos vietovę, garsią paminklu keltininkams.
Kelto darbo laikas vasaros sezono metu: 7:00-21:00

Ąžuolyno giria
Kažai, Sutros valsčius, tel. +371 265 95334, zanepra@tvnet.lv, GPS: 56.3195172, 26.5805960
Ąžuolo sodinimas girioje - tai didžiosios šventės garbiai arba kokiam nors gyvenimo įvykiui (vestuvės, vaiko gimimas). Galimybė atvykti ir pasižiūrėti kaip tas medis auga. Ąžuolų medelynas, renginių organizavimas.

Jodinėjimas

Žirgynas „Kumelseta“
Jaungraverai, Graverai, Jersikos valsčius, +371 260 70822, zane.gaiduka@gmail.com, skype: zane.gaiduka, http://www.kumeljseeta.info, GPS: 56.3319949, 26.1837615
Jodinėjimas žirgais palei Dauguvos upę, miške ir laukuose, šiltomis vasaros dienomis arba baltais žiemos laukais, džiaugtis laisvės magija jojant ant žirgo. Jeigu norite pailsėti nuo miesto triukšmo ir aplinkos, pabūti gamtoje ir praleisti aktyviai laiką, tai atvykite į žirgyną „Kumelseta“.

Vandens turizmas

Lyvanų aktyvaus turizmo centras
Domes g. 1B, Lyvanai, +371 653 81856, +371 291 57669, asterija.vucena@livani.lv, www.livani.lv, GPS: 56.3551772, 26.1630076
Kanojos, dviračiai, palapinių, paplūdimio tinklinio komplekso, šiaurietiško ėjimo reikmenų, badmintono komplekso ir kito aktyviam poilsiui reikalingo inventoriaus nuoma, turizmo informacija apie lankomus objektus, renginius, maršrutus Latgaloje, Latvijoje, Lietuvoje ir Europoje.
Dėl apsilankymo būtina susitarti iš anksto.

Sveikatos turizmas

Svečių namai „Saulpurenes“
Turkų valsčius, +371 295 04247, marikakirillova@inbox.lv, GPS: 56.3684251, 26.1844687
Poilsis prie Dubnos upės, nakvynė, pirtis, žvejyba tvenkiniuose, guminės valtys, turistinė stovykla, dviračių nuoma, vaikų žaidimų ir tinklinio aikštelės.
Dėl apsilankymo būtina susitarti iš anksto.

Pirčių kompleksas Turkų kaime
Vidussala, Turkų valsčius, +371 277 01575, +371 653 26494, kristinesislova@inbox.lv, GPS: 56.3684251, 26.1844687
Keliaudami stebėsite paprastųjų bitkrėslių, lyg krūmai suaugusių peletrūnų (vaistinių kiečių) ir delfinijų augimvietes, kvėpuosite gydomųjų žolelių aromatu prisotintu oru, išgirsite žolininkės patarimus, galėsite mėgautis sertifikuotos pirtininkės teikiamomis kaimiškos pirties procedūromis.

Poilsio kompleksas „Krasti”
Rožupės valsčius, +371 283 15677, krastibella@inbox.lv, GPS: 56.3707719, 26.2422696
Poilsis prie Dubnos upės, sauna, dūminė pirtis, pirtininko paslaugos, kempingas, stritbolo aikštelė, lauko estrada, žvejyba, irklinės valtys.

Poilsio kompleksas „Avotinš“
Cirseniekai, Jersikos valsčius, +371 223 63282, dacebru@inbox.lv, GPS: 56.2851786, 26.1884750
Poilsis prie Dauguvos upės, lauko gultai, kubilas, vasaros baseinas, paplūdimio tinklinio aikštelė, turistinė stovykla, žvejyba.

LUDZOS KRAŠTAS

Ludzos vardas pirmą kartą paminėtas - 1177 m.
Suteiktos Ludzos krašto teisės – 2008 m.
Ludzos krašto plotas – 966 km²
Gyventojų skaičius Ludzos mieste – 9 730 (2012 m.)
Gyventojų skaičius Ludzos krašte – 15 178 (2012 m.)

Tai gražus ežerais ir miškais turtingas regionas Latvijos rytinėje dalyje, kur Baltijos latgalių gentys, apsigyveno jau 8-5 tūkst.m.pr.m.e. Tai rodo 14 gyvenviečių, daugiau nei 25 piliakalniai ir apie 70 pilkapių. Tarp Mažojo ir Didžiojo Ludzos ežerų, kyšojo Latgalių medinė pilis, saugodama regioną. Aplink ją, pradėjo augti guvus ir turtingas miestelis, kurį pavadino pilies karaliaus dukros Liucijos vardu Ludzu.

Pirmą kartą Ludzos vardas, rašytiniuose šaltiniuose paminėtas 1177 m.senosiose rusų kronikose, kur paminėtas faktas apie kunigaikščiui Rjurikam Ludzoje gimusį ir pakrikštytą sūnų. 1777 m. kai Latgala buvo prijungta prie Rusijos, ji tapo apskrities centru, greitai virto dideliu prekybos centru ir išaugo antras pagal dydį Latgalos krašto miestas po Daugpilio. Latvijos nepriklausomybės laiku Ludza buvo ekonomiškai ir socialiai aktyvus miestelis su 238 verslais, 356 parduotuvėmis, gražia katalikų medine bažnyčia, ligonine, gimnazija, stotimi, muziejumi, bet 1938 m. gaisro ir karo metu, prarado beveik visus senamiesčio medinius ir kitus svarbius pastatus.

Ludza visada buvo svarbiausiu prekybos keliu kryžkelėje tarp Europos ir plačios Rusijos. Ją mėgino užkariauti ir rusai, ir švedai, ir lenkai, ir vokiečiai. Per šimtmečius čia apsigyveno estai, rusų sentikiai, baltarusiai, ukrainiečiai, žydai. Nuo 2004 m. Ludza - Europos Sąjungos pasienio miestelis ir tiltas tarp Europos ir Rusijos. Ludzos miestelio drauga: Vokietija, Italija, Rusija, Baltarusija, Lietuva, Estija, Gruzija, Ukraina.

Ludzos kraštas ežerais turtingiausias Latvijos apskričių sąraše. Regiono teritorijoje driekiasi 106 ežerai, kurių bendras plotas 5230,7 ha. Ludzos vardą pasaulyje garsino žinomi žmonės, kaip Hercz Franks, karvedys Jakovas Kulnevas (1812), mokslininkas Florianas Osindovskis ir kiti.

Ludzos krašto turizmo informacijos centras
Bažnyčios g. 42, Ludza, LV–5701
GPS: 56.547569, 27.725286
Tel.: +371 657 07203, +371 294 67925
tic@ludza.lv, ligakondrate@inbox.lv
www.ludza.lv,
http://turisms.ludza.lv

Ludzos krašto savivaldybė
J.Rainio g. 16, Ludza, LV-5701
Tel. +371 657 07402
dome@ludzaspils.lv
www.ludza.lv

Patys populiariausi turistiniai objektai Ludzos krašte – TOP 10

1. Miesto istorinio centro mediniai pastatai

Ludza, dalis Odų, Turgaus, Bažnyčios, Talavijos, Kr. Barono, Stacijos, J. Soikano g., +371 657 07203, +371 294 67925, faksas +371 657 07202, tic@ludza.lv, ligakondrate@inbox.lv, http://turisms.ludza.lv, GPS: 56.547569, 27.725286

Miesto centras ir siauros jo gatvelės, XIX a. statyti mediniai ir plytiniai vieno - dviejų aukštų namai su uždarais kiemais daugelį šimtmečių buvo ir tebėra neatskiriama Ludzos istorijos dalis. Dėl ekskursijos būtina susitarti iš anksto.

2. Ludzos viduramžių pilies griuvėsiai

Bažnyčios g. 52, Ludza , +371 657 07203, +371 294 67925, tel./faksas +371 657 07202, tic@ludza.lv, ligakondrate@inbox.lv, http://turisms.ludza.lv, GPS: 56.548698, 27.728720

Stūksantys didžiausios Livonijos ordino pilies (1399 m.) Latgaloje griuvėsiai – vienas seniausių architektūros paminklų Latgaloje, senovėje buvęs svarbus gynybinis postas saugantis nuo užpuolikų. Jį sudarė triaukštis mūrinis statinys su šešiais bokštais, trimis vartais ir dviem priešpiliais. XVI a. tvirtovę išplėtė, pastatė aukštesnę gynybinę sieną, o virš vartų iškėlė medinius bokštus. XVII a. karuose tvirtovė buvo ne kartą pulta, naikinama, tačiau vėliau nebuvo atstatinėjama - tad palaipsniui beveik visa sugriuvo. Nuo pilies kalno atsiveria vaizdas į senovinį miestą, iš abiejų pusių supamą Didžiojo ir Mažojo Ludzos ežerų. Dėl ekskursijos būtina susitarti iš anksto.

3. Ludzos Uodūkalnio kapinės

Odų g. 9, Ludza, +371 657 07203, +371 294 67925, tel./faksas +371 657 07202, tic@ludza.lv, ligakondrate@inbox.lv, http://turisms.ludza.lv, GPS: 56.547466, 27.733397

Tai VII-XII a. latgalių laidojimo vieta. Archeologinių tyrinėjimų ekspedicijose rasti vertingi eksponatai, kurie papildė Latvijos istorijos muziejaus, Sankt Peterburgo Ermitažo muziejaus, Nacionalinio Helsinkio muziejaus ir kitų muziejų saugyklų kolekcijas. Dėl apsilankymo būtina susitarti iš anksto.

4. Amatų centras

Talavijos g. 27A, Ludza, +371 291 23749, +371 294 67925, ligakondrate@inbox.lv, www.ludzasamatnieki.lv, GPS: 56.548401, 27.727196

Įrengtose dirbtuvėse mokoma keramikos, audimo, siuvimo, medžio apdirbimo. Vyksta amatininkų parodos, saugomi senieji ūkiniai reikmenys ir rodoma kaip su jais dirbti. Kiekvieną mėnesį organizuojamas Žaliasis latgalių turgelis. Darbo laikas: I–VI 9:00–17:00

5. Ludzos kraštotyros muziejus

Kulnevo g. 2, Ludza, +371 657 23931,
www.ludzasmuzejs.lv, ludzasmuzejs@inbox.lv,
GPS: 56.550568, 27.725843

Tai Latgaloje vienas iš turtingiausių eksponatais muziejų. Dalis muziejaus įkurta po atviru dangumi. Lauko ekspozicijoje pristatomi XIX–XX a. pastatai ir latgalių buitis. 1812 m. Tėvynės karo dalyvio, liaudies didvyrio generolo Jakovo Kulnevo gimtajame name įrengtoje ekspozicijoje pasakojama krašto istorija nuo seniausių laikų iki šių dienų, pristatomi gamtos ištekliai, veikia parodų salė. Darbo laikas: rugsėjis–balandis I–V 9:00–17:00, VI 10:00–15:00, balandis–rugsėjis I–V 9:00–17:00, VI 10:00–1700

6. Ekskursija plaustu „Ludzos ežerų istorija“

Ludza, +371 657 07203, +371 294 67925,
ligakondrate@inbox.lv, tic@ludza.lv,
http://turisms.ludza.lv, www.pierobeza.lv,
GPS: 56.550568, 27.725843

Poilsiavietės, paplūdimys, kraštotyros muziejaus (Kulnevo g. 2), viduramžių pilies griuvėsiai, amatų centras, gido paslaugos. Plaukiodami po Mažąjį Ludzos ežerą atrasite miesto istoriją ir įspūdingą jo kraštovaizdį.

7. Istros ežeras ir Istro gamtos parkas

Vecslabada, Istros valsčius, +371 657 29541,
+371 263 70730, +371 657 29507,
GPS: 56.262611, 27.987328

Istras – didžiausias iš trijų Vecslabados gyvenvietės aplinkinių ežerų. Nuo apžvalgos bokšto ant šalia esančio piliakalnio atsiveria nuostabūs jį supantys gamtovaizdžiai.

8. Šv. Petro ir Šv. Povilo bažnyčia

Niukšai, +371 657 29492, +371 657 29439,
+371 657 29443, http://turisms.ludza.lv,
GPS: 56.453754, 27.732088

1922 m. pastatyta dviaukštė bažnyčia - viena didžiausių ir gražiausių medinių bažnyčių Latgaloje.
Dėl apsilankymo būtina susitarti iš anksto.

9. Kristaus Prisikėlimo stačiatikių cerkvė

Vecslabada, Istros valsčius, tel. +371 657 29507,
+371 26370730, http://turisms.ludza.lv,
GPS: 56.265854, 27.986984

Monumentali akmeninė šešiabokštė cerkvė pastatyta 1908 m. Tai didžiausia stačiatikių cerkvė Latvijos kaimiškoje teritorijoje. Dėl apsilankymo būtina susitarti iš anksto.

10. Poilsio kompleksas „Zirga smaids“

Raipuolė, Nirzos valsčius, +371 294 74802, +371 294 92552, www.zirgasmaids.lv, info@zirgasmaids.com, GPS: 56.376060, 27.885380
Poilsis prie Nirzos ežero, dažasvydis, nakvynė, pirtis, jodinėjimas, sporto aikštelės, valtys, dviračiai, vandens dviračiai, čiuožykla, slidžių ir sniego motociklų nuoma, važinėjimasis rogėmis pakinkytais arkliais, Kalėdų ir Naujųjų metų švenčių organizavimas ir kitos pramogos. Procedūros su moliu. Žiemą organizuoja poledinę žūklę. Dėl apsilankymo būtina sutarti iš anksto.

Istorinis ir kultūrinis turizmas

Pažintinis takas „Žydų tautos istorija Ludzoje“

Ludza, +371 657 23931, ludzasmuzejs@inbox.lv, www.ludzasmuzejs.lv, GPS: 56.550568, 27.725843
XIX-XX a. sandūroje Ludza buvo vadinama „Latvijos Jeruzale“ - tuo laikotarpiu net 59 proc. jos gyventojų sudarė žydai. Dėl apsilankymo būtina susitarti iš anksto.

Miesto istorinio centro mediniai pastatai, žr. Patys populiariausi turistiniai objektai Ludzos krašte (TOP Nr.1).

Lenkų dvarininkų Karnickių koplyčia

Bažnyčios g. 52, Bažnytkalnis, Ludza, +371 657 25653, http://turisms.ludza.lv, GPS: 56.5478502, 27.7283094
Medinė koplyčia pastatyta 1738 m.
Dėl apsilankymo būtina susitarti iš anksto.

Šv. Marijos statula

Bažnyčios g. 52, Bažnytkalnis, Ludza, +371 657 25653, http://turisms.ludza.lv, GPS: 56.5478502, 27.7283094
Šv. Marijos - Maros žemės karalienės statula pastatyta 1934 m. (aut. L. Tomašinskis). Ant jos pjedestalo užrašyta: „Žemės ir jūros valdove, melskis už mus!“

Sūnuplavos paminklas

Sūnuplava, Rundenų valsčius, +371 294 69278, GPS: 56.2879402, 27.8385380
Kelyje Rundenai - Lauderai pakelyje sukurtas paminklas II Pasaulinio karo 11 skirtingų tautybių herojams.

Rundenų šventas kalnas
Rundenai, +371 294 69278, GPS: 56.2806023, 27.8182099
2007 m. kraštotyrininko Jano Alnio vadovaujamos entuziastų grupės sukurtas medinių personažų ansamblis, pačiame Rundenų gyvenvietės centre.

Muziejai

Ludzos kraštotyros muziejus, žr. Patys populiariausi turistiniai objektai Ludzos krašte (TOP Nr. 5).

Niukšų mokyklos muziejus
Niukšai, +371 657 29484; GPS: 56.4550685, 27.7386092
Pristatoma Niukšų ir Pildos istorija bei archeologijos paminklai, organizuojamos ekskursijos pažintiniais takais.
Darbo laikas: I-IV 9:00–15:00
Dėl apsilankymo būtina susitarti iš anksto.

Amatų turizmas

Amatų centras, žr. Patys populiariausi turistiniai objektai Ludzos krašte (TOP Nr. 4).

Keramiko Eriko Kudlio dirbtuvės
Talavijos g. 27A (amatų centras), Ludza,
+371 267 73129, http://turisms.ludza.lv,
GPS: 56.548401, 27.727196
Kuria žvakides, vazas, suvenyrus, žiedžia puodus.

Kermikas Michailas Sabanskis
Talavijos g. 27A (amatų centras), Ludza,
+371 263 57616, http://turisms.ludza.lv,
GPS: 56.548401, 27.727196
Kuria žvakides, indus, žiedžia puodus.

Medžio drožėjo ir pynėjo Vladislovo Mitčenkos dirbtuvės
Dunaklių g. 9, Ludza, +371 657 24825,
http://turisms.ludza.lv,
GPS: 56.5571927, 27.7214137
Gamina paklausius ir praktiškus daiktus iš medžio ir vytelių.

Senųjų amatų meistras Saliamonas Kiplukas
Talavijos g. 27A, (amatų centras), Ludza,
+371 220 23539, http://turisms.ludza.lv,
GPS: 56.548401, 27.727196
Pina krepšius iš vytelių, riša senovinį latgalių apavą nagines, veja pakūlinės virves.

Audėjos ir pynėjos Anitos Lukačos dirbtuvės
Mažoji Pikova, Brigų valsčius, +371 297 33546, http://turisms.ludza.lv, GPS: 56.432129, 27.999344
Audžia lovatieses, staltieses, grindų takelius, pina padėklus, krepšius, suvenyrus ir pan.

Andrio Prikulio medžio dirbtuvės
Andrišiai, Rundanų valsčius, +371 263 99315, http://turisms.ludza.lv, GPS: 56.268333, 27.811890
Gamina daiktus interjerui, ūkio padargus ir muzikos instrumentus, yra kelių altorių Latgalos bažnyčiose autorius.

Dvarai, pilys, piliakalniai, kapinynai

Ludzos Uodūkalnio kapinės, žr. Patys populiariausi turistiniai objektai Ludzos krašte (TOP Nr. 3).

Ludzos viduramžių pilies griuvėsiai, žr. Patys populiariausi turistiniai objektai Ludzos krašte (TOP Nr. 2).

Istros dvaro rūmai
Vecslabada, Istros valsčius, +371 657 29541, +371 263 70730, +371 657 29504, http://turisms.ludza.lv, GPS: 56.2458695, 27.9676471
Dvaras pastatytas XIX a. Prie jo yra parkas, kuriame pasodinta retų medžių rūšių ir užveisti pilkieji garniai. Kadais dvaras garsėjo žymių sodininkų ir menininkų susitikimų tradicija. Dabar dvaro teritorijoje įrengtas pensionatas. Dėl apsilankymo būtina susitarti iš anksto.

Divkšų piliakalnis
Divkšai, Nirzos valsčius, +371 657 29753, GPS: 56.3825264, 27.8719015
X a. piliakalnis su stipria gynybos sistema ir senovės latgalių genčių kultiniu akmeniu, vienas iš švariausių ir žuvingiausių Latvijos ežerų - Nirzos ežero krante.

Sakralinis turizmas

Jono Krikštytojo stačiatikių cerkvė
Bruodaiža, Pildos valsčius, +371 29542421, +371 29403104, http://turisms.ludza.lv, GPS: 56.321465, 27.764982
1751 m. pastatyta medinė stačiatikių cerkvė – buvo viena iš seniausių cerkvių Latvijoje. Perstatyta 1832 m. Cerkvėje saugomos ikonos yra seniausios Latgaloje.
Dėl apsilankymo būtina susitarti iš anksto.

Brigų Šv. Trejybės katalikų bažnyčia
Brigai, +371 265 16714,
GPS: 56.3825264, 27.8719015
Medinė bažnyčia, pastatyta 1800 m. Pasienės dominikonų misijos darbais. Vidaus didžioji dalis pagaminta iš medienos. Vertingas altoriaus paveikslas. Aplink bažnyčią yra sodas.

Viešpaties Jėzaus Apsireiškimo bažnyčia
Bruodaiža, Pildos valsčius, +371 28384885, +371 657 29276, +371 29243655, http://turisms.ludza.lv,
GPS: 56.320053, 27.765242
Bažnyčia pastatyta 1813 m. dvarininko K. Kiborto lėšomis.
Dėl apsilankymo būtina susitarti iš anksto.

Žydų sinagoga
Gegužės 1-osios g. 30, Ludza, +371 657 07203, +371 294 67925, +371 657 07202, tic@ludza.lv, ligakondrate@inbox.lv, http://turisms.ludza.lv, GPS: 56.5483686, 27.7245187
XIX-XX a. sandūroje Ludza vadinta „Latvijos Jeruzale“ - tada apie 59 proc. jos gyventojų buvo žydai. Iš buvusių septynių žydų sinagogų išliko tik ši, pastatyta 1800 m. Apžiūrėti galima tik iš išorės.

Šv. Stanislovo bažnyčia
Istalsna, Isnaudos valsčius, +371 657 29175, +371 657 25653, +371 264 88140, http://turisms.ludza.lv,
GPS: 56.4955080, 27.8452827
Bažnyčia vertinga paveikslais ir kryžiaus keliu.
Dėl apsilankymo būtina susitarti iš anksto.

Šv. Mergelės Marijos Ėmimo į dangų bažnyčia
Bažnyčios g. 52 Bažnytkalnis, Ludza, +371 657 25653, http://turisms.ludza.lv, GPS: 56.547764, 27.729279
Bažnyčia atnaujinta 1995 m. Joje yra J. Bardos kryžiaus kelio paveikslai, šalia bažnyčios - lenkų dvarininkų Karnickių koplyčia ir L. Tomašicko sukurta Šv. Marijos statula.
Bažnyčia atidaryta: I-VII 8:00-18:00

Ludzos stačiatikių cerkvė
Latgalos g. 121, Ludza, +371 266 73089,
http://turisms.ludza.lv, GPS: 56.547089, 27.725716
Vėlyvojo klasicizmo stiliaus bruožų turinti bažnyčia pastatyta 1845 m. Perstatyta 1900-1901 m. pagal A. Zacharovo projektą.
Cerkvė atidaryta: I-VII 9:00-15:00
Dėl apsilankymo būtina susitarti iš anksto.

Šv. Petro ir Šv. Povilo bažnyčia, žr. Patys populiariausi turistiniai objektai Ludzos krašte (TOP Nr. 8)

Raipolės Šv. Jono Krikštytojo katalikų bažnyčia
Raipolė, Nirzos valsčius, +371 657 29724, +371 288 49809,
GPS: 56.3712515, 27.8853399
Pirmąją bažnyčią pastatė dominikonai 1699 m., paskutinę – akmeninę bažnyčią 1932 m. pašventino dekanas A. Urbšis. Tai klasikinis, solidus trijų aukštų pastatas su kaimišku interjeru. Restauruota, sekmadieniais bažnyčios pamaldas papildo vargonų muzika.

Rogaižės koplyčia
Rogaiža, Pildas valsčius, +371 657 29458, +371 264 88140;
GPS: 56.3533847, 27.7348437
XVIII a. pastatyta Rogaižės kapinėse nedidelė medinė koplyčia, Valstybės saugojamas architektūrinis paminklas. Ją statė Rogaižės dvaro savininkas Ķelpšas, Šv, Antano garbei.

Kristaus Prisikėlimo stačiatikių cerkvė, žr. Patys populiariausi turistiniai objektai Ludzos krašte (TOP Nr. 9)

Gamtinis turizmas

Akmuo „Zemes acs“
Fjodorkų k., Brigų valsčius, +371 297 34574,
demondeis@inbox.lv, zemesacs@inbox.lv,
GPS: 56.4686220, 28.1355454
Akmuo unikalus savo mineralogine sudėtimi. Jis susidarė kaip baltas kvarcinis monokristalas ir yra didžiausia nustatyta monokristalinė uoliena Latvijoje. Dėl apsilankymo būtina susitarti iš anksto.

Kazicų akmuo
Kazicai, Rundenų valsčius, +371 294 69278,
GPS: 56.2642057, 27.7670347
Didelis, senovės genčių kultinis akmuo,kuris atliko ir pasienio ženklų funkcijas. 5,3 m ilgio, 3,5 m pločio ir 1,8 m aukščio akmenyje iškalti du kryžiai, taip pat ženklas, panašus į ragus. Iš tolo ženklas matomas kaip elnio ar jaučio galva. Vyresnio amžiaus žmonės pasakoja, kad palietus akmenį– jis paima visas ligas, negalavimus, ir suteikia jėgų ir energijos.

Istros ežeras ir Istro gamtos parkas, žr. Patys populiariausi turistiniai objektai Ludzos krašte (TOP Nr.7).

Pildos ežeras ir salos
Isnaudos ir Nukšių valsčiai, +371 265 25785,
GPS: 56.471642, 27.773952
Ežero pakrantėse gausiai peri vandens paukščiai, jose nustatytos retų ir saugomų augalų augimvietės, rytiniame vandens telkinio krante yra piliakalnis.

Plisūnos akmuo – galiūnas
Istros valsčius, +371 263 70730, GPS: 56.221214, 28.009644
Šis įspūdingų matmenų akmuo - nebilus ledynmečio periodo liudininkas, kurio ilgis 5,5 m, plotis 5,1 m, aukštis 2,6 m, apimtis 17 m.

Rundenų "Velnio duobė" (lat. Velna bedres)
Rudnenų valsčius, +371 294 69278,
GPS: 56.2956727, 27.8530276
Toks objektas Baltijos šalyse yra vienintelis – jį sudaro penkios nežinomos kilmės duobės, kurių atsiradimas šiuose kraštuose aiškinamas dvejopai: tai gali būti susiformavusios karstinės įgriuvos arba jos atsirado nukritus meteoritui.

Kulinarinis turizmas ir kaimo gėrybės

Kavinė „Kristine"
Bažnyčios g. 25, Ludza, +371 657 81326,
+371 265 27888, kokskristine@e-apollo.lv,
GPS: 56.5474862, 27.7260597
Tradiciniai Latgalos valgiai, banketų organizavimas, pietūs pagal užsakymus.

Amatų centras, žr. Patys populiariausi turistiniai objektai Ludzos krašte (TOP Nr.4).

Latgalos virtuvė
Talavijas g. 28, Ludza, +371 291 23749,
+371 294 67925, ligakondrate@inbox.lv,
GPS: 56.5487827, 27.7263012
Netoli Ludzos amatininkų centro veikia Latgalos virtuvė, įrengta pagal senovę, kur didžiajame kambaryje yra ilgi stalai, didžiulė duonos krosnis. Iš anksto užsisakius šeimininkė svečiams siūlo paragauti senovės latgalių patiekalų, siūloma išmokti gaminti senovinius valgius, specialiai organizuojamos maisto degustacijos dienos: sūrio, duonos, uogienės, košės ir t.t. Latgalos virtuvė įkurta skatinti įvairiais būdais mūsų protėvių maisto ruošimo tradicijas.

Vandens turizmas

Poilsiavietės prie Mažojo Ludzos ežero
Ludza, +371 657 07203, +371 294 67925,
ligakondrate@inbox.lv, http://turisms.ludza.lv,
tic@ludza.lv, GPS: 56.5508370, 27.7117541
Prie ežero įrengtos poilsio vietos, sutvarkyti pliažai, siūlomos ekskursijos.

- **Poilsiavietė „Zaldatu radzinš"**, *Peldų g. 21, Ludza, GPS: 56.548294, 27.710781*
Paplūdimys, vaikų žaidimų aikštelės, pavėsinės, lieptas, baseinas, inventoriaus nuoma, paplūdimio tinklinio ir futbolo aikštelės, estrada renginiams, laužavietės, organizuojamos Neptūno šventės, paplūdimio tinklinio ir futbolo turnyrai.
- **Poilsiavietė prie kraštotyros muziejaus,** *Kulnevo g. 2, Ludza, GPS: 56.5499233, 27.7257460*
Pavėsinės, suolai, lieptas, plausto prieplauka, išvykos iki 20 žmonių plaustu.
- **Poilsiavietė prieš „Zaldatu radzinš"**, *Soikano g. 22, Ludza, GPS: 56.5508370, 27.7117541*
Lieptas žvejams, valčių prieplauka, pavėsinės, suolai, parengti septyni valčių maršrutai.

Cirmos ežeras
Cirmos valsčius, +371 291 23749 („Cirmos pliažas"),
+371 283 32523 („Cirmos ežero krantas"),
info@cirmasezerkrasts.lv, www.cirmasezerkrasts.lv;
GPS: 56.5690300, 27.6304419
Cirsmos ežeras yra vienas iš švariausių poilsiui prie vandens ežerų. Smėliuoti ir švelniai nuožulnūs paplūdimiai pritaikyti vaikams. Aplink ežerą susikūrusios kelios poilsio vietų: poilsiavietė „Cirmas ezerkrasts" ir gerai sutvarkytas paplūdimys „Cirmas pludmale"

Kaimo turizmo sodyba „Aizupmajas“
Aizupmajas, Niukšių valsčius, +371 265 25785
Dūminė pirtis, išvykos valtimis po Pildos upelį ir greta esantį Pildos ežerą.

Kaimo turizmo sodyba „Ezerzemes“
Kušneriai, Nirzos valsčius, +371 294 88376, www.ezerzemes.lv, ezerzemes@inbox.lv, GPS: 56.377357, 27.892639
Nakvynė, sauna, dūminė pirtis, valtys, vandens dviratis, dviračiai, žaidimų aikštelė ir baseinas vaikams.

Svečių namai „Meldri“
Nirza, +371 294 85444, stjadeanatolijs@inbox.lv, GPS: 56.406445, 27.929436
Nakvynė, žvejyba, turistinė stovyklavietė, valtys, žaidimų aikštelės.

Poilsiavietė „Ozero“
Škiaunė - Garjaniai, Istros valsčius, +371 292 27288, +371 264 43624, www.ozero.lv, ozero_andreja@inbox.lv, GPS: 56.2628008, 28.0706048
Žvejyba (prišertos žuvavietės), valtys, reguliariai rengiamos žvejų varžybos „Lydekų pavasaris“ ir „Žiemos taurė“.

Poilsio vieta „Sniedziņi”
Sniedzinai, Pildas valsčius, +371 264 80634, +371 287 82345, sniedziniam@inbox.lv, GPS: 56.3838693, 27.7198393
Poilsis prie ežero Lejassniedzina. Vieta palapinėms, kemperiams, laužavietės, valtys, sporto aikštelė, automobilių stovėjimo aikštelė, maudymosi vieta, sūpynės, žvejyba.

Poilsio kompleksas „Zirga smaids“, žr. Patys populiariausi turistiniai objektai Ludzos krašte (TOP Nr. 10).

Nuotykių turizmas

Ekskursija plaustu „Ludzos ežerų istorija“, žr. Patys populiariausi turistiniai objektai Ludzos krašte (TOP Nr. 6).

Poilsio kompleksas „Zirga smaids”, žr. Patys populiariausi turistiniai objektai Ludzos krašte (TOP Nr. 10).

Dviračių maršrutas „Aplink Mažąjį Ludzos ežerą“
Bažnyčios g. 42, Ludza, +371 657 07203, +371 294 67925, tic@ludza.lv, ligakondrate@inbox.lv, http://turisms.ludza.lv, GPS: 56.547569, 27.725286
Lankomi objektai; bažnyčia, Pilies kalnas, krašto muziejus ir pan. Maršruto trukmė - 6 km.

Naktinis maršrutas „Atverties tumsa“
Bažnyčios g. 42, Ludza, +371 294 67925, +371 657 07203, +371 657 22189, +371 294 59658, tic@ludza.lv, ligakondrate@inbox.lv, bjc@ludzaspils.lv, http://turisms.ludza.lv, www.ludzaspils.lv, GPS: 56.547569, 27.725286
Kontroliniai punktai ir netikėtos užduotys.

Sveikatos turizmas

Sodyba „Aizupmajas“
Aizupmaja, Niukšų valsčius, +371 265 25785, GPS: 56.4727178, 27.7508736
Sveikatos gerinimo kursai, valtys, dūminė pirtis, procedūros su medumi, vantos. Darbo laikas: gegužė–rugsėjis

Sodyba „Ezerzemes“
Kušneriai, Nirzos valsčius, +371 294 88376, ezerzemes@inbox.lv, www.ezerzemes.lv, GPS: 56.377357, 27.892639
Dūminė pirtis, vantos, valtys, vandens dviratis, dviračiai, žaidimų aikštelės, baseinas vaikams.

Poilsio kompleksas „Zirga smaids“, žr. Patys populiariausi turistiniai objektai Ludzos krašte (TOP Nr. 10)

Žiemos turizmas

Sodyba „Ezerzemes“
Kušneriai, Nirzos valsčius, +371 294 88376, ezerzemes@inbox.lv, www.ezerzemes.lv, GPS: 56.377357, 27.892639
Dūminė pirtis, nakvynės paslaugos, poledinė žūklė.
Dėl apsilankymo būtina sutarti iš anksto.

Poilsiavietė „Ozero“
Škiaunė - Garjaniai, Istros valsčius, +371 292 27288, +371 264 43624, www.ozero.lv, ozero_andreja@inbox.lv, GPS: 56.2628008, 28.0706048
Licencijuota poledinė žūklė, nakvynės paslaugos.

Poilsio kompleksas „Zirga smaids“, žr. Patys populiariausi turistiniai objektai Ludzos krašte (TOP Nr. 10)

Ludzos miesto čiuožykla
P. Miglinika g. 27A, Ludza, +371 283 51822, tic@ludza.lv, ligakondrate@inbox.lv, http://turisms.ludza.lv, GPS: 56.5406251, 27.7161732
Netoliese yra dvi apšviestos čiuožyklos su tribūnomis žiūrovams. Mėgstamiausia vieta žiemos sezono metu vaikams ir paaugliams. Čiuožykla yra įsikūrusi šalia Ludzos sporto mokyklos. Veikia tik tinkamomis oro sąlygomis.

Preiliams suteiktos miesto teisės - 1928 m.
Suteiktos Preilių krašto teisės – 2000 m.
Preilių krašto plotas – 365,3 km²
Gyventojų skaičius Preilių mieste –7 662 (2012 m.)
Gyventojų skaičius Preilių krašte – 11 335 (2012 m.)

Į Preilių kraštą įeina Preilių, Aizkalnės, Saunos, Pelečių valsčiai ir Preilių miestas. Preiliai yra viena iš seniausiai apgyvendinta vietovė Latgaloje, kuri pirmą kartą istoriniuose šaltiniuose minima apie 1250 m. Preilių žemės nuo XIII a. pr. iki 1376 m. priklausė Rygos vyskupijai. Preilių miestas susiformavo susijungus Preilių dvarui, Preilių sodžiui. 1928 m. vasario 11 d. Preiliams suteiktos miesto teisės. Prieškario laikotarpiu Preiliai buvo nedidelis prekybinis centras. Po karo miestas sparčiai išaugo. 1949 m. gruodžio 31 d. Preiliai buvo patvirtinti į Preilių rajono centrą. Prasidėjo įvairių įmonių ir visuomeninių pastatų statybos, padaugėjo gyventojų, vystėsi pramonė.

500 metų Preiliai priklausė Lenkijos aristokratams, grafams Borhiem. Paveldą paliko Preilių dvaro parkas, kuris yra antras pagal dydį Latvijoje (41,2 ha). Siūlome apžiūrėti parką su gido legendiniais pasakojimais.

Populiariausios turizmo vietos Preilių krašte - miniatiūrinė Karalystė ir lėlių galerija, P. Černavskio keramikos namas, vynuoginių sraigių ūkis „Ošu majas", naminio vyno gamybos ūkis „Kalni", Rainio memorialinis muziejus „Jasmuiža", taip pat Katalikų bažnyčia (mažiausia bažnyčia Latvijoje svečių namuose „Pie Pliča"), sūrio paminklas „Siera dimants", Preilių istorijos ir dekoratyvinės dailės muziejus.

Preilių krašto turizmo informacijos centras
Karsavos g. 4, Preiliai, LV–5301
GPS: 56.2952, 26.7273
Tel. +371 653 22041, +371 291 00689
+371 291 16431
tic@preili.lv, www.preili.lv

Preilių krašto savivaldybė
J.Rainio bulvaras 19,
Preiliai, LV-5301
Tel. +371 653 22766
www.preili.lv

Patys populiariausi turistiniai objektai Preilių krašte – TOP 6

1. Preilių parkas ir Borhų dvaro kompleksas

Preiliai, +371 653 22041, +371 291 16431, +371 291 00689, www.preili.lv, GPS: 56.2866, 26.7289

Miesto istorijoje ypatingą vietą užimanti grafų Borhų giminė čia gyveno apie 500 metų. Preiliams jie paliko įkurtą vieną įspūdingiausių peizažinių parkų Latvijoje ir dvaro pastatų kompleksą, kurį sudaro rūmai, vartų sargo namelis, 1817 m. pastatyta koplyčia, arklidė, „Adomo ir Ievos sala“ ir „Meilės kalnelis“.
Dėl apsilankymo būtina susitarti iš anksto.

2. J. Michailovos lėlių muziejus ir miniatiūrinė karalystė

Daugavpilio g. 21, Preiliai, +371 653 21737, +371 264 23837, www.lellukaralvalsts.lv, GPS:56.2912, 26.7232

Meistrės namuose apgyvendinta apie 350 lėlių. Ji gamina lėles ir pagal užsakymus. Apžiūrėję miniatiūrinę karalystę, galėsite joje nusifotografuoti, o pasidabinę senoviniais apdarais tapsite princais ir princesėmis – tikrų tikriausiais pasakų herojais! Darbo laikas: I-VII 9:00–19:00

3. Preilių istorijos ir taikomosios dailės muziejus

J. Rainio bulvaras 28, Preiliai, +371653 22731, www.preili.lv/kultura/muzeji/Preilu, muzejs@preili.lv, GPS:56.2894, 26.7261

1985 m. įkurto muziejaus ekspozicija pasakoja apie garsaus keramiko P. Černiavskio gyvenimą ir kūrybinę veiklą, krašto istoriją, žymius žmones ir jų visuomeninę veiklą, čia pristatoma Latgalos menininkų kūryba. Darbo laikas: II–V 11:00–18:00, VI 10:00–16:00

5. Janio Rainio muziejus „Jasmuiža“

Aizkalnė, +371 653 54677,+371 294 87589, jasmuiza@memorialiemuzeji.lv, www.preili.lv, GPS: 56.2020, 26.7781

Ekspozicijoje pristatomi garsaus latvių poeto, dramaturgo ir vertėjo Janio Rainio (1865–1929) gimnazijos ir studentinis laikotarpiai, įrengta puodžių dirbinių ekspozicija, galima apsilankyti keramiko Andrejaus Paulanio dirbtuvėje, įsigyti keramikos gaminių. Darbo laikas: gegužės 15 d. – lapkričio 1 d. 10:00-17:00

4. Puodžiaus P. Černiavskio dirbtuvės

Talsų g. 21, Preiliai, +371 653 22946, +371 294 29630, +371 265 32639, cencers@inbox.lv, www.preilukeramika.viss.lv, GPS: 56.2913, 26.7162

Žiedžia puodus, yra įrengta ekspozicija „P. Černiavskis – meistras ir asmenybė“. Galima įsigyti dirbinių.

6. Ūkis „Ošu majas“

Preilių valsčius, +371 294 43577, GPS: 56.2502, 26.7201

Vynuoginių sraigių auginimas, patiekalų iš sraigių ragavimas.

Istorinis ir kultūrinis turizmas

Pelėčių vandens malūnas

Pelėčių valsčius, +371 653 55643, +371 260 27711, www.preili.lv, GPS: 56.1473, 26.7208

Vandens malūnas prie Jašos upės pastatytas XIX a. Dabar jis atstatytas ir jame įrengta maža hidroelektrinė. Dėl apsilankymo būtina susitarti iš anksto.

Muziejai

Preilių istorijos ir taikomosios dailės muziejus, žr. Patys populiariausi turistiniai objektai Preilių krašte (TOP Nr. 3).

Janio Rainio muziejus „Jasmuiža“, žr. Patys populiariausi turistiniai objektai Preilių krašte (TOP Nr. 5).

J. Michailovos lėlių muziejus ir miniatiūrinė karalystė, žr. Patys populiariausi turistiniai objektai Preilių krašte (TOP Nr. 2).

Amatų turizmas

Stanislavo Geidos medžio dirbtuvės

„Ceribas“, Aizkalnės valsčius, +371 291 89021, www.preili.lv, GPS: 56.1996, 26.7773

Drožti medžio dirbiniai: žvakidės, buityje naudojami daiktai, yra įrengta paroda „Svajonių namelis“, galima sužinoti kaip auginti spanguoles.

J. Michailovos lėlių muziejus ir miniatiūrinė karalystė, žr. Patys populiariausi turistiniai objektai Preilių krašte (TOP Nr.2).

Puodžiaus P. Černiavskio dirbtuvės, žr. Patys populiariausi turistiniai objektai Preilių krašte (TOP Nr.4).

Dvarai, pilys, piliakalniai, kapinynai

Preilos parkas ir Borhų dvaro kompleksas, žr. Patys populiariausi turistiniai objektai Preilių krašte (TOP Nr. 1).

Sakralinis turizmas

Gornajašų koplyčia
Pelečų valsčius, +371 653 55643, +371 260 27711, www.preili.lv, GPS: 56.1473, 26.7208
Koplyčia pastatyta 1788 m. Joje saugoma barokiniai paveikslai, du XIX a. pirmosios pusės krucifiksai.
Dėl apsilankymo būtina susitarti iš anksto.

Sentikių cerkvė
Moskvina, +371 653 35342, +371 269 88969, www.preili.lv, GPS: 56.3040, 26.6426
Cerkvė pastatyta 1873 m. Parapija ne tik Latvijoje nuo seno garsi giesmių giedojimu. Unikaliai atliekamų giesmių galima pasiklausyti ir dabar.
Dėl apsilankymo būtina susitarti iš anksto.

Romos katalikų bažnyčia
Turgaus a. 11, Preiliai, +371 653 22801, +371 291 00689, www.preili.lv, GPS: 56.2939, 26.7255
Leidimas statyti šią bažnyčią gautas 1878 m. Tai vienas gražiausių architektūros paminklų mieste. Viršutinė jos altoriaus dalis - Agluonos bazilikos altoriaus detalių kopija.
Dėl apsilankymo būtina susitarti iš anksto.

Sentikių cerkvė
Jelgavos g. 12, Preiliai, www.preili.lv, GPS: 56.2946, 26.7326
Cerkvės statyba baigta 1996-ųjų lapkritį. Ji buvo pastatyta vietinių sentikių parapijos fondo ir privačių rėmėjų lėšomis.

Romos katalikų bažnyčia
Nidermuiža, Pelečų valsčius, www.preili.lv, GPS: 56.1200, 26.7090
Mūrinė bažnyčia pastatyta 1901 m. Joje yra meniškų medžio drožinių, turtingai dekoruotas altorius.

Romos katalikų bažnyčia
Aizkalnė, www.preili.lv,
GPS: 56.1996, 26.7771
Iki 1926 m. stovėjusi bažnyčia buvo išgriauta, paliktos tik mūrinės sienos. Atstatytoji tėra 15 m ilgio ir 20 m pločio.

Mergelės Marijos stačiatikių cerkvė
Aizkalnė, www.preili.lv,
GPS: 56.1996, 26.7771
Rašytiniuose šaltiniuose minima, kad cerkvė pastatyta 1904 m. dvarininko Grigorijaus Kuznecovo, jo sūnus Nikitos ir valstybinės kasos lėšomis.

Svečių namai „Pie Pliča", pati mažiausia cerkvė Latvijoje
Rainio bulvaras 9, Preiliai, +371 653 07075,
+371 29121689, www.lauraplus.lv,
GPS: 56.2920372, 26.7266308
Svečių namai įsikūrę viename iš seniausių medinių pastatų Preilių mieste. Jo teritorijoje pastatyta pati mažiausia cerkvė Latvijoje.

Kulinarinis turizmas ir kaimo gėrybės

Ūkis „Ošu majas, žr. Patys populiariausi turistiniai objektai Preilių krašte (TOP Nr. 6).

Ūkis „Kalni"
Ardava, Pelečų valsčius,
+371 654 84126, +371 294 72718,
GPS: 56.1412, 26.8246
Naminio vyno iš juodųjų serbentų ir aviečių gamyba bei degustavimas.

Rėzeknei suteiktos miesto teisės - 1773 m.
Rėzeknės miesto plotas – 17,5 km²
Gyventojų skaičius Rėzeknės mieste –31 401 (2012 m.)

Rėzeknė – miestas Latgalos širdis. Tarp daugelio bažnyčios bokštų, vertikalių istorijos likimo linijų, horizontaliai yra kaip gyva ir rusenanti keramikos krosnis, kurioje užsigrūdina ne tik keramika, bet ir stiprių žmonių gyvenimas.

Rėzeknė jau seniai yra Latgalos dvasingumo, kultūros ir švietimo centras. Rėzeknė tarsi vaivorykštės ratas, kuris sujungia rytus ir vakarus. Tai didžiausias Europos Sąjungos rytinis pasienio miestelis, kur prasideda Latvija.

Važiuokite į Rėzeknę mėgautis rytų Latvijos regiono daugiafunkcine dvasia, dalyvauti kūrybinių, paslaugų centre „Zeimuls“ meistriškumo kursuose, aplankyti Latgalos kultūros istorijos muziejaus eksponatus ir Rėzeknės meno ir dizaino mokyklos Dailės namą. Čia drauge gyvena daug įvairių tautybių, tikėjimų ir tradicijų. Susipažinkite su stačiatikybe, liuteronybe, sentikių, judėjų ir katalikybės istorijomis.

Rėzeknė pastatyta ant septynių kalvų, kur vingiuodama teka Rėzeknės upė, sujungdama didžiausius Latvijos ežerus – Razną ir Lubaną. Suskaičiuoti pakalnes padės mieste aukščiausi taškai - liuteronų bažnyčios varpinė, Ančupanų kalvos vaizdo bokštas, Pleikšnų kalno aukštuma, Rėzeknės pilies griuvėsiai ir „Zeimuļa“ bokštai. Vaikštant pėsčiųjų taku, atsiveria nuostabus vaizdas į Rėzeknės upės vingius.

Mieste vyksta svarbios kultūrinės šventės. Čia skamba įvairių kultūrų dainos,vyksta teatro pasirodymai, klasikinės muzikos koncertai, meno dienos ir tarptautiniai menininkų ir muzikantų plenariniai posėdžiai.

Rėzeknės miesto savivaldybė
Atbrivošanos al. 93, Rėzeknė, LV–4601
Tel. +371 646 07609
www.rezekne.lv

Rėzeknės miesto, Rėzeknės ir Vilianų krašto turizmo informacijos centras
Krastos g. 31, Rėzeknė, LV–4600
GPS: 56.5027620, 27.3341528
Tel.: +371 646 22222,
+371 263 32249, +371 263 37449
tic@rezekne.lv
www.rezeknesnovads.lv
www.rezekne.lv

Rėzeknės Kultūros ir turizmo centras
Krastos g. 31, Rėzeknė, LV–4600
GPS: 56.5027620, 27.3341528
Tel. +371 264 25756
tic@rezekne.lv
www.rezekne.lv
www.rezeknesnovads.lv

Patys populiariausi turistiniai objektai Rėzeknės mieste – TOP 6

1. Latgalos kultūros ir istorijos muziejus

Atbrivošanos al. 102, Rėzeknė,
+371 646 22464, muzejs@rezekne.lv,
www.muzeji.lv, www.rezekne.lv,
ww.greatbaltic.eu, GPS: 56.5077665, 27.3319261

1959 m. įkurtas muziejus išsidėstė pastate, kuriame iki Antrojo pasaulinio karo buvo Centrinis Latgalos muziejus. Lankytojams parengtos pastovios ekspozicijos „Rėzeknė amžių tėkmėje“, pasakojanti net septynių amžių miesto istoriją ir „Latgalos keramika“, pristatanti daugiau nei 2000 P. Vilcanso, A. Paulanso, P. Černiavskio, A. Šmuilanso, A. Kapostinšio bei kitų meistrų sukurtų darbų. Muziejuje organizuojamos parodos, vyksta paskaitos, teikiamos gido paslaugos grupėms, galima naudotis audiogido įranga su vertimu į latvių, rusų ir anglų kalbas. Darbo laikas: II–V 10:00-17:00, VI 10:00-16:00

2. Paminklas „Vieningi dėl Latvijos“ arba „Latgalos Mara“

Atbrivošanos al 93, Rėzeknė, www.rezekne.lv,
GPS: 56.5065818, 27.3308466

Paminklas yra ne tik Rėzeknės simbolis, bet ir vienas iškiliausių Latvijos monumentaliosios skulptūros pavyzdžių. Pirmą kartą jis atidengtas 1939 m. rugsėjo 8 d. (aut. skulptoriai L. Tomašickis ir K. Jansonas). 1940-aisiais paminklas buvo sunaikintas. Vėl atstatytas Antrojo pasaulinio karo metais, bet 1950-aisiais antrą kartą išniekintas ir jo likimas nėra žinomas. 1992 m. rugpjūčio 13 d. atidengta jo kopiją, kurią pagal išlikusius eskizus sukūrė skulptoriaus Karlio Jansono sūnus Andrejus.

3. Kūrybinių paslaugų centras Rytų Latvijoje „Zeimuļs”

Krastos g. 31, Rėzeknė, +371 265 72995,
www.rezekne.lv, GPS: 56.5027620, 27.3341528

Pastatas prie pilies kalno papėdės, eksploatuojamas nuo 2012 metų, žavi savo drąsiais architektūriniais dizaino sprendimais. Šiame originaliame pastate įsikūręs mokinių interesų centras, vietos amatininkų parduotuvė, kavinė, patalpos vietos kūrybinėms dirbtuvėms, turizmo informacijos centras ir turizmo plėtra. Kūrybinių paslaugų centras – pats didžiausias pastatas Latvijoje su veja ant stogo. Centro bokštai papuošti mozaika.

4. Rėzeknės pilies kalnas ir pilies griuvėsiai

Krasta g. 33, Rėzeknė, www.rezekne.lv,
GPS: 56.5023795, 26.3346719

Pilies kalnas ir jos griuvėsiai yra miesto centre, dešiniajame Rėzeknės upės krante. XIII a. pabaigoje ant kalno buvo pastatyta galinga dviaukštė Livonijos ordino pilis: norint į ją patekti reikėjo pereiti kabantį tiltą, trejus geležinius vartus ir taką, vedantį išilgai rytinės sienos. Deja, iš buvusios galybės išliko tik sienų ir įtvirtinimų fragmentai. Kad galėtumėte įsivaizduoti kaip atrodė ši pilis – žvilgtelkite į Livonijos ordino viduramžių riterių pilies maketą. Darbo laikas: maketą galima apžiūrėti balandžio-spalio mėn.

5. Šv. Nikolajaus sentikių cerkvė

Sinicino g. 4, Rėzeknė, +371 646 25471, +371 263 54441, www.rezekne.lv, GPS: 56. 489799, 27.341448

Cerkvėje yra unikalus paminklas – sunkiausias Pabaltijo šalyse varpas, sveriantis daugiau nei keturias tonas. Jis buvo išlietas iš sidabrinių rublių, suaukotų Latgalos sentikiams. Apsilankę žavėsitės XVI a. tapyta ikona „Už tave džiaugiuosi“. Cerkvėje veikia sekmadieninė mokykla.

6. Latgalos ambasada „Gors” (Dvasia)

Pilies g. 4, Rėzeknė, +371 286 03736, www.rezekne.lv, GPS 56.5044022, 27. 3262985

Latgalos ambasadoje „Gors” yra dvi koncertų salės, viena iš jų skirta kino filmų žiūrėjimui, o kita - šokių salė, repeticijų kambarys, garso įrašų parduotuvė, metrikacijos skyrius, restoranas. Čia gimsta kultūros paveldo, kūrybiškumo idėjos.

Istorinis ir kultūrinis turizmas

Paminklas „Vieningi dėl Latvijos“ arba „Latgalos Mara“, žr. Patys populiariausi turistiniai objektai Rėzeknės mieste (TOP Nr. 2).

Rėzeknės pilies kalnas ir pilies griuvėsiai, žr. Patys populiariausi turistiniai objektai Rėzeknės mieste (TOP Nr. 3).

Antonio Kūkojs paminklas

Atbrivošanos al. 102, Rėzeknė, www.rezekne.lv, GPS: 56.5077665, 27.3319261

Paminklas 2012 m. atidarytas prie Latgalos kultūros muziejaus, skulptūros autorius Svetlana Skačkova. Antonis Kūkojs buvo rašytojas, poetas, dailininkas, keramikas, scenografas, aktorius, režisierius ir paprasčiausias latgalietis, kuris visada didžiavosi savo kilme.A. Kūkojs yra Latgalos vertė, prisiminimai apie jį saugojami poezijos rinkiniuose ir knygose, paveiksluose ir keramikos dirbiniuose.

Paminklas Francui Trasunui

Atbrivošanos al. 56, Rėzeknė, www.rezekne.lv, GPS: 56.4977896, 27.3261417

Francis Trasunas buvo vienas iš 1917-ųjų metų Latgalos kongreso, kurio metu buvo paskelbta Latgalos regiono istorinė teisė susijungti su kitais latvių kraštais, iniciatorių ir organizatorių.

Paminklas Janiui Rainiui

J. Rainio g. 29A, Rėzeknė , www.rezekne.lv, GPS: 56.5119218, 27.3392179

Paminklas poetui, dramaturgui ir vertėjui Janiui Rainiui pastatytas kultūros ir poilsio parke 1972 m. (skulptorius O. Kaleis).

Paminklas monsinjorui Nikodemui Rancanui
Atbrivošanos al.115, Rėzeknė, www.rezekne.lv,
GPS: 56.5126903, 27.3337082
Paminklas monsinjorui Nikodemui Rancanui (1870-1933) pastatytas 2003 m. Jis stovi priešais Rėzeknės aukštosios mokyklos Humanitarinio ir Teisės fakulteto pastatą. Visą savo gyvenimą monsinjoras paskyrė Latgalos jaunimo švietimui: 1907 m. mieste įkūrė parapijos mokyklą, 1929-aisiais tapo tuometinio Rėzeknės Valstybinio mokytojų instituto direktoriumi.

Muziejai

Latgalos kultūros ir istorijos muziejus, žr. Patys populiariausi turistiniai objektai Rėzeknės mieste (TOP Nr.1).

Rėzeknės meno ir dizaino mokyklos parodų centras
18. Novembro al. 26, Rėzeknė, +371 261 00114,
+371 296 37905, www.rezekne.lv,
GPS: 56.5089441, 27.3389558
Centras įkurtas XIX a. antroje pusėje statytame medžio raižiniais išpuoštame pastate, kuris mokytojų ir moksleivių iniciatyva buvo atnaujintas XX a. pirmoje pusėje. Apsilankiusius žavi paveikslai ant lubų, puošnios koklių krosnys, ekspozicija „Latgalos tapyba“, jaunosios Latgalos tapytojų kartos darbai.
Darbo laikas: II–IV 16:00-19:00, VI 10:00-14:00

Valstybės pasienio apsaugos kolegija –
Robežsardzes istorijos tyrimų skyriaus ekspozicija
Zavoloko g. 8, Rėzeknė , +371 646 03679,
faksas +371 646 03680, GPS: 56.4866583, 27.3402461
Siūloma keletą teminių filmų, taip pat apžiūrėti Valstybės pasienio apsaugos kolegijos mokymo korpusą, Kinologijos centrą ir sporto mokymo centrą. Valstybės pasienio apsaugos kolegiją galima aplankyti grupėmis (nuo 10 žmonių). Prieš 4 dienas iki vizito būtina užsisakyti telefonu ir išsiųsti paraišką faksu+371 646 03680.
Ekskursija vyksta 2 h. Įėjimas nemokomas. Darbo laikas: II-IV 9:00-14:00

Amatų turizmas

Kūrybinių paslaugų centras Rytų Latvijoje „Zeimuļs“, žr. Patys populiariausi turistiniai objektai Rėzeknės mieste (TOP Nr.3).

Puodžius Antonas Ušpelis
Rygos g. 64A, Rėzeknė, +371 294 14377, www.rezeknesnovads.lv,
GPS: 56.5261765, 27.3185787
Meistro keramikos dirbiniai išsiskiria sodriu spalvų koloritu.

Sakralinis turizmas

Sopulingosios Dievo Motinos bažnyčia
Atbrivošanos al. 89, Rėzeknė, +371 646 23500, www.rezekne.lv, GPS: 56.5059061, 27.3298932
Bažnyčia pastatyta 1936 m. Joje esantys paveikslai tapyti XX a. pradžioje. Šalia esančiame bažnyčios sode stovi Fatimos Dievo Motinos skulptūra.

Šv. Jėzaus Širdies katedra
Latgalos g. 88B, Rėzeknė, +371 646 24522, www.rezekne.lv, GPS: 56.499649 27.338104
Tai didžiausia šventykla Rėzeknėje. Nuo 1995 m. ji yra Rėzeknės - Agluonos vyskupijos centras su vyskupo rezidencija.

Šv. Trejybės evangelikų liuteronų bažnyčia
J. Rainio g. 4, Rėzeknė, +371 646 22917, +371 291 78835, www.rezekne.lv, www.rezekne.lelb.lv, GPS: 56.5055329, 27.3370950
1930-1938 m. statytą neogotikinio stiliaus bažnyčią projektavo inžinierius J.Cirulis. Maldos namai remontuoti 1994 m.

Švč. Dievo Motinos Gimimo stačiatikių cerkvė
Atbrivošanos al. 98, Rėzeknė, +371 646 22429, www.rezekne.lv, GPS: 56.5064563, 27.338104
Seniausių miesto maldos namų statyba pradėta 1840 m. Cerkvėje gausu ikonų, yra trijų lygių ikonostasas, šalia jos stovi 1867 m. pastatyta Šv. A. Nevskio koplyčia.

Šv. Nikolajaus sentikių cerkvė, žr. Patys populiariausi turistiniai objektai Rėzeknės mieste (TOP Nr. 5).

Gamtinis turizmas

Akvaterariumas
Daržų g. 21/17, (Rėzeknės 2-osios vidurinės mokyklos patalpose), +371 261 81439, GPS: 56.508346, 27.334929
Patalpos, kuriose gyvena įvairūs šaltakraujai gyvūnai: žuvys, driežai, krokodilai, gyvatės ir graži beždžionė - primena paslaptingą požeminę olą. Dėl apsilankymo būtina susitarti iš anksto. Darbo laikas: II-V 12:00-15:00, VI-VII 12:00-16:00

Kulinarinis turizmas ir kaimo gėrybės

Viešbutis „Kolonna Hotel“
Brivibos g. 2, Rėzeknė, +371 646 07825, www.hotelkolonna.com, GPS: 56.5009450, 27.3274910
Restorane „Rozalija“ ruošiami Latgalos kulinariniai patiekalai.

Meno salonas – baras „Mols“
Latgalos g. 22/24, Rėzeknė, +371 646 25353, +371 294 60041, muols@inbox.lv, www.rezekne.lv, GPS: 56.4993811, 27.3304911
Latgalių patiekalų degustavimas.

Nuotykių turizmas

Boulingo centras „Joker“
Upės g. 34B, Rėzeknė, +371 646 07094, www.joker-rezekne.lv, www.rezekne.lv, GPS: 56.5160325, 27.3508167
Darbo laikas: 12:00-22:00

Rezeknės evangelikų-liuteronų bažnyčia Šv. Trejybė
Rainio g. 4, Rėzeknė, +371 646 22917, +371 291 78835, www.rezekne.lv, GPS: 56.5055329, 27.3370950
Pastatyta gotikos stiliuje, pašventinta 1938 metais. Bažnyčioje galima apžiūrėti parodą „Nuo pamatų iki bokšto smailės“ , kurioje 108 nuotraukose užfiksuota bažnyčios statyba nuo 1932-1938 metų. Siūloma galimybė apsilankyti varpinės bokšte ir apžiūrėti miestą iš 37 metrų aukščio.

Sveikatos turizmas

Sveikatos studija „Freija Beauty“
Daržų g. 44, Rėzeknė, +371 286 01670, info@freijabeauty.lv, www.freijabeauty.lv, GPS: 56.5110059, 27.3365032
Viso kūno, nugaros ir juosmens masažai, vakuuminiai kojų, pilvo ir juosmens masažai, SPA procedūros, infraraudonųjų spindulių sauna. Darbo laikas: II–V 10:00–20:00, VI–VII 10:00–15:00

Salonas „Veselibas sala“
Daržų g. 60, Rėzeknė, +371 220 45577, +371 295 59770, www.veselibassala.lv, GPS: 56.5148630, 27.3398345
Gydomoji pirtis, sauna, energetinis ir klasikinis masažai, kosmetologo paslaugos, pedikiūras (probleminių nagų ir pėdų priežiūra), nagų modeliavimas geliu, manikiūras.

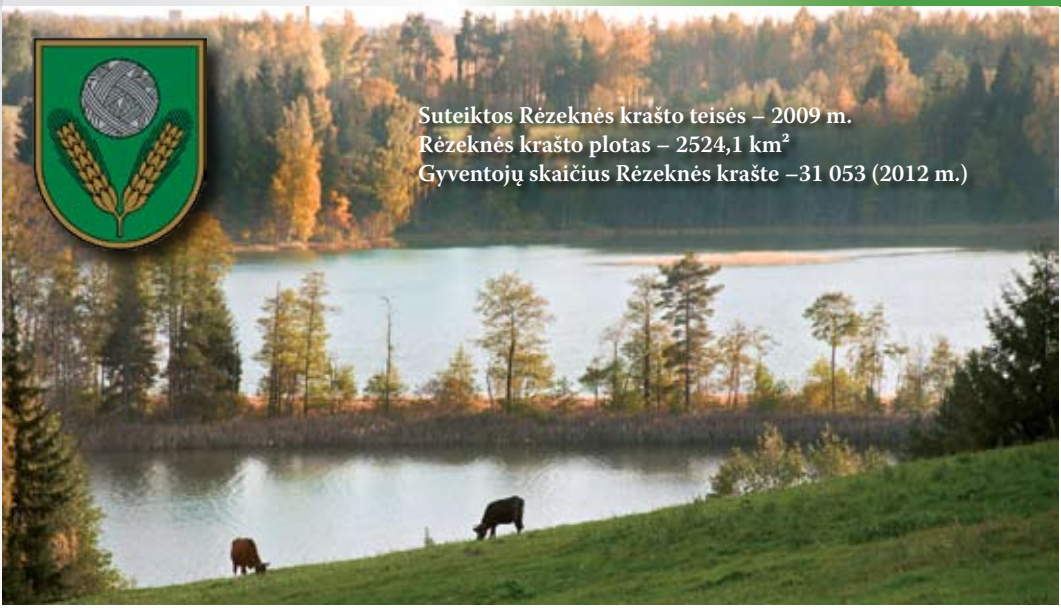

Rėzeknės kraštas randasi pačiame Latgalos viduryje, apie 250 km. nuo Rygos ir sudarytas iš 25 valsčių, tai vienas iš didžiausių regionų Latvijoje. Platusis regionas ribojasi su Madonos, Balvių, Karsavos, Ciblos, Ludzos, Dagdos, Agluonos, Riebiņių ir Vilianų regionais. Spalvinga ir įvairi Rėzeknės regiono gamta. Yra du pagrindiniai Latvijos ežerai - Lubanas ir Razna. Tai svarbiausi ežerai šalyje su žuvininkystės ūkiais. Lubano krante esantis Ideno ūkis yra vienintelis šalyje, kaip žvejų gyvenvietė. Lubano teritorija (813 km²) tai viena iš įdomiausių paukščių stebėjimo vietų Latvijoje, kur gyvena daugiau nei 220 rūšių paukščių, iš kurių 44 įrašyti į Latvijos Raudonąją knygą. Turtingiausias vandeniu yra Razno ežeras, arba „Latgalos jūra“, kuri yra mėgstama vieta poilsiautojams. Razno ežero krante, kyšo legendinis Makoņkalnis ir Lielas Liepų kalnas, kuris yra trečiasis, aukščiausias Latvijoje.

Regiono pasididžiavimas yra talentingi ir svetingi žmonės. Rėzeknės krašte yra keletas keramikos dirbtuvių, kuriose keramikų miklios rankos, molio gniužulą paverčia neįprastu keramikos meistrišku darbu. Latgalos puodžiai, sėkmingai išsaugoję tradicijas ir kitus moko senovės amatų sugebėjimų, nes kiekvienas molio dirbinys turi ypatingo žavesio ir spalvų gamą, kas pasiskolinta iš Latgalos žalios žolės, auksinės dirvos ir žydrų ežerų.

Rėzeknės krašto spalvota gamta įkvėpė daugelį Rėzeknės regione gimusių rašytojų ir poetų. Talentingas rašytojas Janis Klidzejs (1914-2000) savo vaikystės prisiminimus ir vietos gyventojų gyvenimą aprašė knygoje „Žmogaus vaikas” (lat. „Cilvēka bērns“), kuris buvo nufilmuotas 1991 m. Filmas įtrauktas į Gineso Pasaulio rekordų knygą, kaip pirmasis kinas latgališkai. 2012 m. vasarą sukurti personažai: berniukas Bonuks su geriausiu draugu šuniu Žiku – įamžinti ant rašytojo paminklinio akmens Kantiniekų kapinėse. Akmenyje iškalti Jaņio Klidzejo žodžiai „Antros panašios debesų pusės nėra visame pasaulyje” (lat. „Otras līdzīgas debešu puses nav visā pasaulē”), geriausiai apibūdina Rėzeknės kraštą.

Rėzeknės miesto, Rėzeknės ir Vilianų krašto turizmo informacijos centras
Krastos g. 31, Rėzeknė, LV–4600
GPS: 56.5027620, 27.3341528
Tel.: +371 646 22222, +371 263 32249, +371 263 37449
tic@rezekne.lv, www.rezeknesnovads.lv, www.rezekne.lv

Rėzeknės krašto savivaldybė
Atbrivošanos al. 95,
Rėzeknė, LV-4601
Tel. +371 646 22238
www.rezeknesnovads.lv

Patys populiariausi turistiniai objektai Rėzeknės krašte – TOP 10

1. Vandens turizmo centras „Baka“

Kvapaniai, Gaigalavos valsčius, +371 266 63358, +371 266 91177, baka@rezeknesnovads.lv, www.rezeknesnovads.lv, http://baka.rezeknesnovads.lv, GPS: 56.7949443, 26.9449898

Nakvynė, paukščių stebėjimas, vietos kemperiams, vaikų žaidimų, futbolo ir tinklinio aikštelės, lauko estrada, tinka moksleivių stovykloms organizuoti. Apžvalginė ekskursija po Lubano ežerą, vandens slidžių, vėjo aitvarų nuoma. Dėl apsilankymo būtina susitarti iš anksto.

2. Teirumniekų takas

Naglių valsčius, +371 283 01143, www.rezeknesnovads.lv, GPS: 56.7176262, 26.9463940

Pelkės teritorija įtraukta į Lubano kompleksą. Pelkės apžiūrai yra sukurtas takas - medinis tiltas (ilgis 800 m), kas leidžia apsaugoti aplinką ir nesušlampant apžiūrėti biotopus ir pelkės peizažą.

3. Raznos nacionalinis parkas

Zemniekų g. 16A, Rėzeknė, +371 646 05860 (Latgalos regiono gamtos apsaugos tarnyba), www.daba.gov.lv, GPS: 56.5100518, 27.3415572

Raznos nacionalinis parkui (59 615 ha) suteiktas Europos ekologinio tinklo Natūra 2000 teritorijos statusas. Net 14 % Raznos nacionalinio parko teritorijos užima vanduo. Parko tikslas – išsaugoti Raznos ežerą, vadinamą „Latgalos jūra“, kuris pagal vandens tūrį yra didžiausias vandens telkinys Latvijoje, jo kraštovaizdį bei kitas gamtos ir kultūrines vertybes. Keliaujančius parkas žavi atsiveriančiais nuo aukščiausių jo vietų (regyklų) įspūdingais kraštovaizdžiais, kurie nuo šių aukštumų kaip ant delno: spalvingi, įvairūs ir paslaptingi. Įdomus parkas ir besidomintiems senove: senkapiai, piliakalniai, bažnyčios ir sakraliniai dailės paminklai – patrauklūs pažintiniam turizmui objektai.

4. Raznos ežeras

Kaunatos, Čornajos, Luznavos ir Makonkalnio valsčiai, www.rezeknesnovads.lv

57,8 km2 Raznos ežeras, kurį vietiniai vadina „Latgalos jūra“ - didžiausias pagal vandens tūrį ežeras Latvijoje. Jis plyti pačioje aukščiausioje Latgalos aukštumos dalyje – 163,8 m virš jūros lygio.

5. Lielais Liepų kalnas

Dzerkaliai, Kaunatos valsčius, www.rezeknesnovads.lv; GPS: 56.2693975,27.6560941

Lielais Liepų kalnas- tai 289 m virš jūros lygio iškilusi aukštuma turinti kelis išskirtinumus: tai aukščiausia viršukalnė Latgaloje, o ant jo pastatytas 34 m aukščio apžvalgos bokštas – aukščiausias šalyje. Tai vieta nuo kurios atsiveria įspūdingi vaizdai į Raznos ežerą ir jo apylinkes.

6. Makonkalnas (Volkenbergo pilies liekanos)

Makonkalnio valsčius, +371 291 39677, www.rezeknesnovads.lv, GPS: 56.2781791, 27.4133567

Netoli Raznos ežero stūkso Makonkalnas (dar vadinamas Padebesų kalnu), iškilęs 249 m. virš jūros lygio. 1252 m. Livonijos ordinas jo viršūnėje pastatė vieną pirmųjų įtvirtinimų Latgaloje – Volkenbergo pilį.

7. Francio Trasuno muziejus „Kolnasata“

Sakstagalis, +371 263 38798, +371 275 08050, kolnasata@inbox.lv, www.muzeji.lv, kolnasata@inbox.lv, www.rezeknesnovads.lv, GPS: 56.5334402, 27.1498245

Ekspozicija skirta F.Trasunui, rašytojui J. Klidzeisei ir senovinių buities daiktų kolekcijai. Kiekvienų metų balandį švenčiamas muziejaus gimtadienis. Siūlomos teatralizuotos vestuvių programos. Darbo laikas: I–V 8:00-16:00, VI-VII būtina susitarti iš anksto.

8. Žirgynas „Untumi“

Spundžanai, Ozolmuižos valsčius, +371 262 27297, +371 263 37449, ligita@untumi.lv, www.untumi.lv, www.rezeknesnovads.lv, GPS: 56.5347186, 27.2587872

Jodinėjimas, važinėjimasis vežimu ir rogėmis, jojimo terapija, trenerio pamokos.
Dėl apsilankymo būtina susitarti iš anksto.

9. Ūkis „Rozite”

“Skredeliai“, Audrinos valsčius, +371 264 17666, www.rezeknesnovads.lv, GPS: 56.5417613, 27.2555687

Unikali privati egzotinių paukščių ir gyvūnų kolekcija. Yra galimybė apžiūrėti vėjo malūną, kurį pastatė pats šeimininkas.
Dėl apsilankymo reikia susitarti iš anksto.

10. Sodyba „Zvejnieki“

Idenios k., Naglių valsčius, +371 291 65392, +371 283 01143, www.zveinieki-lubans.lv, www.zveinieki.lv, www.rezeknesnovads.lv, GPS: 56.7505875, 26.9475525
Patiekalai iš šviežios žuvies. Poilsis prie Lubano ežero ir Rėzeknės upės, žvejyba, pirtis, nakvynė.

Istorinis ir kultūrinis turizmas

Baldos vandens malūnas

Balda, Pušos valsčius, +371 291 49131, www.rezeknesnovads.lv, GPS: 56.2767574, 27.4150237
Malūnas pastatytas XIX a. pirmojoje pusėje. Yra išlikę grūdų malimo įrenginiai ir ledo rūsys.
Dėl apsilankymo būtina susitarti iš anksto.

Atminimo lenta prezidentui Karliui Ulmaniui

Makuonkalnis, www.rezeknesnovads.lv, GPS: 56.2767574, 27.4150237
Makuonkalnio papėdėje atidaryta atminimo lenta pažyminti pirmojo Latvijos Respublikos prezidento Karlio Ulmanio 1938 m. apsilankymą Latgaloje

Atminimo vieta

Desetnykų kapinės, Nautrėnų valsčius, www.rezeknesnovads.lv, GPS: 56.7290395, 27.4345743
XIX a. poeto ir valstiečių teisių gynėjo Pėterio Miglinyko, tautos dainiaus ir švietėjo Andrėjaus Jurdzio bei poeto Pėterio Jurcinio palaidojimo vieta.

Paminklas „Kryžiaus nešėjas“

Feimaniai, www.feimani.lv, www.rezeknesnovads.lv, GPS: 56.2685046, 27.0317657
Ant aukšto, į piramidę panašaus postamento iškeltas Kristaus, nešančio kryžių, atvaizdas. Paminklą 1828 m. pastatė Livonijos kanauninkas, Rėzeknės dekanas, rašytojas Juozapas Kirkilo. Paminklas restauruotas 1990 m.

Atminimo vieta

Škerbiniekų vns., Ilzeskalno valsčius, www.rezeknesnovads.lv, info@ilzeskalns.lv, GPS:56.6727931, 27.3619089
Latgaloje gimusio garsaus Suomijos kino režisieriaus Teuvo Tulio (Teodoro Antonijaus Tugajo) ir jo motinos Sankt Peterburgo Marijos teatro baleto šokėjos Helenos Elvyros Garšinos - Rőnnqvist giminės namai. Dėl apsilankymo būtina susitarti iš anksto.

Dvarai, pilys, piliakalniai, kapinynai

Makuonkalnis (Volkenbergo pilies liekanos), žr. Patys populiariausi turistiniai objektai Rėzeknės krašte (TOP Nr. 6)

Ydenės piliakalnis
Ydenė, Naglių valsčius, +371 283 01143, www.rezeknesnovads.lv, GPS: 56.7480732, 26.9466847
Prie Lubano ežero stūksantis piliakalnis buvo apgyvendintas nuo XI a. Nuo jo atsiveria puikūs vaizdai į ežerą ir jo slėnius.

Latgalos regiono reabilitacijos centras „Razna“
Saučių kalno g. 3, Veczosna, Lūznavos valsčius, +371 646 46923, +371 646 46910, +371 294 22323, www.lnrc.lv, www.rezeknesnovads.lv, lnrc@apollo.lv, GPS:56.3340367, 27.3074509
Ant nedidelio kalnelio, Zuosnos ežero krante, stovintis centro pastatas iš pradžių statytas kaip menininkų vasaros poilsio namai. Ne veltui jam išrinkta vaizdinga vieta ant Pietų Latgalos aukštumos. Nuo jos atsiveria įspūdingi vaizdai į rūko apgaubtą Raznos ežero pakrantę. Dėl apsilankymo būtina susitarti iš anksto.

Lūznavos dvaro rūmai ir parkas
Lūznava, +371 646 46017,www.rezeknesnovads.lv, info@luznava.lv, GPS: 56.3548746, 27.2525331
Dvaro rūmai statyti 1905-1911 m. jugendo ir eklektikos stiliais - raudonų plytų pastatas išsiskiria nesuskaičiuojamais architektūros bei meno dariniais: kaltiniais balkonų turėklais, dekoratyvinėmis langų juostomis ir spynomis. Parkas užima 23,7 ha. 1991 m. jame pastatyta L.Vronevskos sukurta Madonos statula. Dėl apsilankymo būtina susitarti iš anksto.

Springių piliakalnis
Uozuolmuižos valsčius, +371 291 21275, www.rezeknesnovads.lv, GPS: 56.5183199, 27.2806661
Piliakalnis įdomus savo neįprasta išvaizda.

Zuosnos (Veczuosnos) dvaro rūmai
Zosna, Lūznavos valsčius, +371 646 07421, www.rezeknesnovads.lv, GPS: 56.3266127, 27.337519
Dvaro pastatas statytas 1870 m. pagal kunigaikščių Golicinų užsakymą - tai vienas retų užpildyto karkaso konstrukcijos pastatų pavyzdžių Latgaloje. Dvaro parke auga 39 rūšių medžiai ir krūmai.

Muziejai

Berzgalės kraštotyros muziejus
Ritupės g. 34, Berzgalė, +371 261 91623, olga.bezgale@inbox.lv, www.rezeknesnovads.lv, GPS: 56.6311943, 27.5121919
Muziejus atidarytas 1988 m. lapkričio 11 d. Jame įrengtas rašytojo Antonio Rupainio (1906-1976) atminimo kambarys, kurio ekspozicijoje pasakojama valsčiaus istorija, pristatomi garsiausi jo žmonės ir kultūrinės - istorinės tradicijos. Darbo laikas: I–V 9:00-17:00, VI–VII būtina susitarti iš anksto.

Francio Trasuno muziejus „Kolnasata“, žr. Patys populiariausi turistiniai objektai Rėzeknės mieste (TOP Nr.7).

Sodyba „Mežmalas“
Dytlovai, Pušos valsčius, +371 646 46086, +371 264 02687, +371 286 02742, www.rezeknesnovads.lv;
GPS: 56.2252852, 27.3240014
Senų namų apyvokos daiktų kolekcija, audimas, krepšių pynimas, tautinės vilnonės pirštinės, žolelių arbata. Dėl apsilankymo būtina susitarti iš anksto.

Maltos istorijos muziejus
Parko g. 8, Malta, +371 294 77761, +371 646 21521 maltasmuzejs@inbox.lv, www.rezeknesnovads.lv,
GPS: 56.3515241, 27.1579520
XIX–XX a. valsčiaus istorija, namų apyvokos daiktai, darbo įrankiai, spaudos ir XVIII-XX a. naudotų pinigų kolekcijos.
Darbo laikas: I–V 9:00 -17:00

Maltos 2 vidurinės mokyklos muziejus
Sporto g. 5, Malta, +371 646 34355, +371 263 79583, www.rezeknesnovads.lv, GPS: 56.3515241, 27.1579520
VI- XIII a. senųjų latgalių papuošalų kolekcija.
Darbo laikas: I–V 9:00-16:00

Nautrėnų kraštotyros muziejus
Rogovka, Nautrėnų valsčius, +371 291 87765, +371 646 44390, www.rezeknesnovads.lv,
GPS: 56.7109879, 27.4178722
Nuolatinė ekspozicija apie valsčiaus, mokyklos ir bažnyčios istorijas. Dėl apsilankymo būtina susitarti iš anksto.

Parodų salė „Nostalgija“
Bažnyčios g. 10, Ciskadai, Sakstagalos valsčius, +371 265 79759, diana.vasiljeva@saskarsme.lv, www.rezeknesnovads.lv,
GPS: 56.4902786, 27.1332278
Sovietinių laikų namų apyvokos daiktai ir žaislai, dviračių maršrutas, dviračių nuoma.

Michailo Naricos muziejus
Deimanai, Ozolinės valsčius, +371 646 24808, +371 294 22282, mncentrs@e-apollo.lv, www.narisa.ambrand.lv, www.rezeknesnovads.lv,
GPS: 56.3894349, 27.2558703
Muziejuje įrengta ekspozicija, skirta rašytojui Michailui Naricai – jis Vakaruose parašė savo romaną „Neišdainuota daina“ ir kreipėsi į N. Chruščiovą dėl ydingos komunistų partijos ideologijos viešpatavimo. Dėl apsilankymo būtina susitarti iš anksto.

Radijo muziejus (radijo ir sendaikčių kolekcija)
Parko g. 3, Puša, +371 26189569, www.rezeknesnovads.lv, GPS: 56.2439402, 27.2128087
Muziejus įkurtas 2011 m. Jame eksponuojami skirtingais laikotarpiais pagaminti radijo imtuvai ir kita garso aparatūra bei senų daiktų kolekcija. Seniausias eksponatas - apie 1918 m. pagamintas patefonas.

Amatų turizmas

Puodžius Andris Ušpelis
Pocelujevka, Griškanų valsčius, +371 294 63032, www.rezeknesnovads.lv, GPS: 56.2439402, 27.2128087
Pasakoja Latgalos keramikos istoriją, vizualizuoja puodžiaus darbo procesus, įrengtoje salėje demonstruoja per metus sukurtus darbus, moko pasigaminti švilpynę ar kitą mielą daiktą. Dėl apsilankymo būtina susitarti iš anksto.

Puodžius Viktoras Ušpelis
Pocelujevka, Griškanų valsčius, +371 282 14013, www.rezeknesnovads.lv, GPS: 56.4825021, 27.3550071
Puoselėja Latgalos keramikai būdingas tradicijas: formas, atlikimo techniką, stilių ir darbų puošybą.
Dėl apsilankymo būtina susitarti iš anksto.

Puodžius ir dailininkas Aivaras Ušpelis
Gairkalniai, Maltos valsčius, +371 294 66372, puudniiks@inbox.lv, www.pudnikuskula.viss.lv, www.rezeknesnovads.lv, GPS: 56.3263488, 27.1336887
Netradiciniai, spalvingi ir patrauklūs meistro dirbiniai yra nepasikartojantys – identiškų tikrai nerasite! Pristato senų daiktų kolekciją. Dėl apsilankymo būtina susitarti iš anksto.

Puodžius Viktoras Pankovas
Purmaliai, Veremų valsčius, +371 646 28394, +371 262 86808, www.rezeknesnovads.lv, GPS: 56.5894941, 27.4099012
Meistro keramikos dirbiniams būdinga raudona glazūra, dėl kurios jie tampa panašūs į porcelianinius. Šios spalvos glazūros naudojimas Latgalos keramikoje ypač retas reiškinys. Kuria ir didelių formų darbus.
Dėl apsilankymo būtina susitarti iš anksto.

Puodžius Pėteris Gailumas
Jaungailumai, Izleskalno valsčius, +371 266 06602, www.rezeknesnovads.lv, www.pudnikuskula.viss.lv, GPS: 56.6842391, 27.4258026
Meistras kuria suvenyrus, indus, lauko keramiką.
Dėl apsilankymo būtina susitarti iš anksto.

Puodžių Olgos ir Voldemaro Vogulių keramikos dirbtuvės
Ceplišai, Lendžų valsčius, +371 264 03687, +371 224 71191, olga.vogule@inbox.lv, www.rezeknesnovads.lv, GPS: 56.5632596, 27.4622324
Meistrai kuria vazas, žvakides, žiedžia puodus.
Dėl apsilankymo būtina susitarti iš anksto.

Puodžius Evaldas Vasilevskis
Akmeniečiai, Kaunatos valsčius, +371 266 95877, www.pudnikuskula.viss.lv, www.rezeknesnovads.lv, GPS: 56.3010279, 27.5396229
Darbo procese naudoja seną keramikos dirbinių deginimo būdą – jie apdeginami duobės tipo krosnyje rūkinimo technika. Dėl apsilankymo būtina susitarti iš anksto.

Puodžius Stanislavas Viliumas
Bekšiai, Ozolainės valsčius, +371 291 06193, stass_v@inbox.lv, www.rezeknesnovads.lv, www.pudnikuskula.viss.lv, GPS: 56.4040101, 27.2189657
Nenaudodamas pramoninės įrangos kuria juodosios keramikos dirbinius. Dėl apsilankymo būtina susitarti iš anksto.

Keramikas Juris Krompanas
Niperava, Griškanų valsčius, +371 646 40517, +371 275 29187, zanisg@inbox.lv, www.rezeknesnovads.lv, GPS: 56.5132259, 27.4528839
Kuria daugiašakes žvakides ir kitus keramikos dirbinius.
Dėl apsilankymo būtina susitarti iš anksto.

Puodžius Anatolijus Vituškinas
„Svečturišai“, Griškanų valsčius, +371 265 18909, www.rezeknesnovads.lv, GPS: 56.5008987, 27.4503317
Puodžiaus darbai atspindi Latgalos keramikos tradicijas: gaminimo techniką, formas ir spalvas.
Dėl apsilankymo būtina susitarti iš anksto.

Audėja Janina Zelenova
Riučiai, Veremų valsčius, +371 294 36903, edmunds.zelenovs@tvnet.lv, www.rezeknesnovads.lv, GPS: 56.5664164, 27.3597199
Audžia juostas, skaras, šalikus, tautinius sijonus, staltieses. Dėl apsilankymo būtina susitarti iš anksto.

Medžio drožėjas Andris Kuzmanis
Svyrės, Veremų valsčius, +371 646 27478, +371 263 63336, kuzmans_andris@inbox.lv, www.rezeknesnovads.lv, GPS: 56.5826073, 27.3977628
Drožia indus, namų apyvokos daiktus iš ąžuolo, guobos, beržo, eglės ir pušies medienos. Dėl apsilankymo būtina susitarti iš anksto.

Medžio skulptūrų meistras Antonas Rancanas
Makašanai, Veremų valsčius, +371 646 28830, +371 265 28669, www.rezeknesnovads.lv, GPS: 56.5851889, 27.3148414
Kuria savitus pažįstamų žmonių skulptūrinius šaržus, medžio skulptūrose subtiliai perteikia žmogaus charakterio ypatybes ir ironiškai vertina visuomeninio gyvenimo reiškinius. Dėl apsilankymo būtina susitarti iš anksto.

Krepšių pynėjai Helena ir Boleslavas Mundas
Ditlovai, Pušos valsčius, +371 646 46086, +371 264 02687, +371 286 02742, www.rezeknesnovads.lv, GPS: 56.2252852, 27.3240014
Pina krepšius ir riša vantas.
Dėl apsilankymo būtina susitarti iš anksto.

Gunaro Igaunio senovinių muzikos instrumentų muziejus ir dirbtuvės
Bikavos g. 2A, Gaigalava, +371 28728790, gunarsigaunis@inbox.lv, www.baltharmonia.lv, www.rezeknesnovads.lv, GPS: 56.7339604, 27.0702624
Pristato muzikos instrumentų ekspoziciją, moko pasigaminti instrumentus, juos restauruoja ir moko muzikuoti, gamina būgnus, švilpynes, kankles, medines tarškynes, metalofonus, melodijas skleidžiančius žaislus, populiariausias gaminys – citra. Dėl apsilankymo būtina susitarti iš anksto.

Odos dirbtuvė „Apkalnmajas“
Adamova, Veremų valsčius, +371 265 97635, +371 646 37063, www.apkalnmajas.lv, www.rezeknesnovads.lv, GPS: 56.5525703, 27.3567663
Gaminami suvenyrai, diržai, piniginės, vienetinės rankinės. Dėl apsilankymo būtina susitarti iš anksto.

Kalvis Janis Liubka
„Pauguri", Nautrenų valsčius, +371 291 11736, www.rezeknesnovads.lv, GPS: 56.7351211, 27.3818710
Gamina apyrankes, žvakides, veidrodžių apvadus, kėdes, dekoratyvias detales interjerams, pakabas, laikrodžių korpusus. Dėl apsilankymo būtina susitarti iš anksto.

Dailininkė Vesma Ušpelė
Girkalniai, Maltos valsčius, +371 294 66372, puudniiks@inbox.lv, www.rezeknesnovads.lv, GPS: 56.3263488, 27.1336887
Eksponuojami menininkės darbai. Dėl apsilankymo būtina susitarti iš anksto.

Dailininkė Gundega Rancanė
Makašanai, Veremų valsčius, +371 294 91167, +371 646 28830, skola@makasani.lv, www.makasani.lv, www.rezeknesnovads.lv, GPS: 56.5851889, 27.3148414
Aliejaus technika tapo gamtovaizdžius. Dėl apsilankymo būtina susitarti iš anksto.

Ūkis „Dzeneiši"
Kristinkai, Nautrenų valsčius, +371 265 48778, dzeneisi@inbox.lv, www.rezeknesnovads.lv, GPS: 56.7592915, 27.2907203
Dirbiniai iš vilnos, lino, medžio, odos. Vilnos vėlimas. Galimybė išbandyti įvairių amatų darbus ir įgyti pagrindinius įgūdžius golfo žaidime! Žolelių arbatos ragavimas ir įsigyjimas. Siūlome vantų, ir kitų pirties rankų darbo gaminius: vilnos kepures, medines sėdynes ir pan. Stovyklavietė palapinėms, gražus kraštovaizdis. Dėl apsilankymo būtina susitarti iš anksto.

Sakralinis turizmas

Šv. Onos bažnyčia
Ritupės g. 9, Beržgalė, +371 646 44633, www.rezeknesnovads.lv, GPS: 56.6322934, 27.5133871
Renesanso ir baroko stilių bažnyčia 1750 m. pastatyta iš išorės panaši į Agluonos baziliką.

Švč. Jėzaus Širdies bažnyčia
Mieros g. 2, Gaigalava, +371 646 44503, catolik_bikava@inbox.lv, www.rezeknesnovads.lv, GPS: 56.7377617, 27.0681192
Didįjį bažnyčios altorių puošia abiejų Zebediejaus sūnų paveikslai, joje saugomos Šv. Mykolo ir Karalienės Rozalijos skulptūros, Šv. Juozapo, Jono Krikštytojo, Šv. Petro, Šv. Teresės ir Šv. Elžbietos paveikslai.

Šv. Jono Krikštytojo bažnyčia
Ciskadai, Sakstagalos valsčius, +371 646 40550, www.rezeknesnovads.lv, GPS: 56.4926829, 27.1359125
Mūrinė bažnyčia pastatyta romaniniu stiliumi. Joje yra paveikslas „Madona su vaiku“, krucifiksai, vargonai.

Šv. Simono ir Judo bažnyčia
Dricanai, +371 292 14848, www.rezeknesnovads.lv, marlau@inbox.lv, GPS: 56.6495700, 27.1881799
Akmens bažnyčia pastatyta 1859 m.

Romos katalikų bažnyčia
Feimaniai, +371 646 44892, +371 286 73291, www.feimani.lv, www.rezeknesnovads.lv, GPS: 56.2684454, 27.0382068
Bažnyčia gausi valstybinės reikšmės bažnytinio meno paminklų.

Švč. Mergelės Marijos bažnyčia
Kaunata, +371 646 67000, www.rezeknesnovads.lv, GPS: 56.3317049, 27.5468836
Akmeninė bažnyčia atstatyta 1850 m.

Stačiatikių cerkvė
Ilzeskalnis, +371 646 44580, www.rezeknesnovads.lv, GPS: 56.6411634, 27.3944161
Cerkvė pastatyta 1832 m. Čia palaidoti jos statytojai Jakovas Kulnevas, Michailas Kulnevas ir jo žmona. Cerkvė unikali tuo, kad joje įrengta laidojimo vieta – tai ypač retai aptinkama Latvijos stačiatikių maldos namuose.

Sentikių cerkvė
Malta, +371 646 34377, www.rezeknesnovads.lv
Cerkvė pradėta statyti 1931 m. pagal architekto V. Šervinskio projektą. Joje saugomos senos religinės relikvijos.

Visų Šventųjų stačiatikių cerkvė
Malta, +371 646 34377, www.rezeknesnovads.lv, GPS: 56.3462785, 27.1862041
Cerkvė pastatyta 1928 m. Jos medinis fasadas papuoštas stilizuotu saulės motyvu.

Šv. Kryžiaus Romos bažnyčia
Rozentovos g. 4, Malta, +371 646 34377,
www.rezeknesnovads.lv, GPS: 56.3412008, 27.1829964
Bažnyčia pastatyta 1780 m., pašventinta 1782 m.

Šv. Jono Krikštytojo bažnyčia
Nagliai, +371 646 62413, +371 286 15775,
www.rezeknesnovads.lv, GPS: 56.3412008, 27.1829964
Bažnyčia pastatyta 1862 m. Joje išsaugoti 1873 m. padaryti vargonai. 2011-aisiais bažnyčia remontuota.

Šv. Mergelės Marijos bažnyčia
Rogovka, Nautrenų valsčius, +371 646 28805,
www.rezeknesnovads.lv, GPS: 56.7075252, 27.4153023
Romantinio stiliaus bažnyčia statyta 1901-1914 m.

Šv. Petro ir Šv. Povilo bažnyčia
Ozolmuiža, +371 646 40224, www.rezeknesnovads.lv,
GPS: 56.4909924, 27.2288215
Akmeninė bažnyčia pastatyta 1820 m. grafų Pliaterių - Zybergų lėšomis.

Šv. Antano bažnyčia
Pilcenė, Dricanų valsčius, +371 646 44069, +371 292 14848,
www.rezeknesnovads.lv, GPS: 56.6642331, 27.2674856
1772 m. pastatyta medinė bažnyčia yra seniausia Latgaloje. Ji originali savo puskolonėmis, šešiakampiu bokštu, pusapvaliais langais ir kupolu su kryžiumi.

Švč. Trejybės bažnyčia
Puša, +371 646 46045, +371 291 39057,
www.rezeknesnovas.lv, GPS: 56.2345534, 27.2290676
Bažnyčia pastatyta 1743 m. klebono Šadurskio lėšomis. Joje yra latvių meistro J.Gremzės vargonai.

Šv. Simono ir Judo bažnyčia
Prezma, Silmalos valsčius, +371 646 44830,
www.rezeknesnovads.lv, GPS: 56.4013946, 27.1337133
Mūrinė dvibokštė bažnyčia pastatyta 1859 m.

Dievo Apvaizdos bažnyčia
Rikava, +371 646 62413, www.rezeknesnovads.lv,
GPS: 56.6251206, 27.0420400
1832 m. grafo Antonijaus Rika lėšomis pastatyta bažnyčia yra viena iš moderniausių klasikinių sakralinių statinių Latgaloje. Prie bažnyčios esančiose kapinėse yra Rikų šeimos koplyčia.

Švč. Mergelės Marijos bažnyčia
Sarkaniai, Lendžų valsčius, +371 646 44726,
+371 254 39574, www.rezeknesnovads.lv,
GPS: 56.5624640, 27.5650360
Bažnyčia garsi Dievo Motinos paveikslu. Tikima, kad jis yra stebuklingas.

Švč. Trejybės bažnyčia
Vecstrūžanai, Gaigalavos valsčius, +371 646 44537,
www.rezeknesnovads.lv, GPS: 56.7441880, 27.1778735
1958 m. bažnyčia buvo atstatyta ir pašventinta. Jos istorijoje yra įdomus faktas - sovietų valdžia neleido ant jos statyti bokšto.

Švč. Trejybės bažnyčia
Stolerova, www.rezeknesnovads.lv,
GPS: 56.4298746, 27.5567911
Šios pirmtakė medinė dvibokštė baroko stiliaus bažnyčia buvo pastatyta 1770 m. tik kirviu ir nenaudojant metalinių vinių. 1999 m. sudegusios bažnyčios vietoje buvo pastatyta akmeninė, šiek tiek didesnė nei pirmoji. Dabar tai „jauniausia“ bažnyčia Rėzeknės krašte.

Šv. Arkangelo Mykolo bažnyčia
Zuosna, Lūznavos valsčius, +371 646 07421,
www.rezeknesnovads.lv, GPS: 56.3305042, 27.3392354
Bažnyčia pastatyta 1800 m. žmonių suaukotomis lėšomis.

Gamtinis turizmas

Adamovos ežeras
Veremų valsčius, www.rezeknesnovads.lv
Vidutinis šio ežero gylis 3,8 m, jame penkios salos, vandens telkinį juosia aukštumos, nuo kurių atsiveria įspūdingi Buzavos kalvų kraštovaizdžiai.

Lielais Liepų kalnas, žr. Patys populiariausi turistiniai objektai Rėzeknės krašte (TOP Nr. 5)

Lubano ežeras
Naglų ir Gaigalavos valsčiai, +371 283 01143, www.rezeknesnovads.lv

Pagal vandens paviršiaus plotą Lubanas - didžiausias ežeras Latvijoje, jo apylinkės unikalios raistais, drėgnomis pievomis, miškais ir čia gyvenančiais vandens paukščiais. Jis ir pats didžiausias užtvenktas vandens telkinys Europoje. Ypatingas ežeras pavasarį ir rudenį – čia ilsisi tūkstančiai parskrendančių ir išskrendančių gulbių, laukinių žąsų, ančių. Paukščių stebėjimui įrengti keturi apžvalgos bokštai, o kelionėms pėsčiomis 800 m ilgio takas per pelkę. Migruojančius paukščius geriausia stebėti balandžio–gegužės mėn.

Makonkalnas
Makonkalnio valsčius, www.rezeknesnovads.lv, GPS: 56.2894310, 27.3935874

Keliaujant prie legendomis garsėjančio kalno, nevalia neapžiūrėti senovės apeigų akmenų - tai pėduoti ir kitaip pažymėti lauko rieduliai, kurių viršuje yra įdubimai, kartais primenantys žmogaus, kartais gyvulio pėdą ar kitus ženklus: Ažmuguras yra trikampės prizmės formos ir primena ožkos nugarą, už 200 m nuo jo guli plokščias Platais akmuo, o Velnio Pėda paženklintas žmogaus pėdą primenančiu įdubimu. Šių trijų akmenų išsidėstymas sudaro laikrodį primenantį išlenkimą. Toliau už jų guli Žirgo pėda, kuriame išlikęs įdubimas primena žirgo kanopą ir rausvos spalvos Rukmanių akmuo. Keliaujantys gali apžiūrėti išlikusias XIX a. senąsias giminės kapines, priklausiusias lenkų kilmės dvarininkams Tarvydams ir 2003 m. atstatytą kryžių su Nukryžiuotuoju. Makonkalnas išsiskiria ypač stačiais šlaitais, žinomas Livonijos laikų pilies griuvėsiais (XIII a. pradžia), jo papėdėje pastatytas paminklinis akmuo pirmojo Latvijos prezidento K. Ulmanio vizitui 1938-siais atminti.

Raznos ežeras, žr. Patys populiariausi turistiniai objektai Rėzeknės krašte (TOP Nr.4)

Teirumniekų takas, žr. Patys populiariausi turistiniai objektai Rėzeknės krašte (TOP Nr.2).

Raznos nacionalinis parkas, žr. Patys populiariausi turistiniai objektai Rėzeknės krašte (TOP Nr.3).

Žirgynas „Untumi“ (gandrų stebėjimas su optiniu prietaisu), žr. Patys populiariausi turistiniai objektai Rėzeknės krašte (TOP Nr.8).

Sakstagalos vandens ir pelkių augalų gamtinis takas
Pedelių k., Sakstagalos valsčius, +371 294 40655, zaigagraudina@inbox.lv, www.rezeknesnovads.lv, GPS: 56.5467259, 27.1156471

Naujai įrengtame gamtiniame take auga vandens lelijos, lotosai, įvairių rūšių paparčiai ir samanos.

Kulinarinis turizmas ir kaimo gėrybės

Sodyba „Azarkrosti“
Plikpurmaliai, Veremų valsčius,
+371 294 59448, +371 646 27419
www.azarkrosti.vis.lv, www.rezeknesnovads.lv,
GPS: 56.5627729, 27.4043846
Gaminamas varškės pyragas ir obuolių pyragas su varške. Dėl apsilankymo būtina susitarti iš anksto.

Poilsio kompleksas „Ezerkrasti“
Tilišai, Dukstigalis, Čornajos valsčius,
+371 264 11207,+371 291 76687,
eseja4@inbox.lv, razna08@inbox.lv,
www.raznaslicis.lv, www.rezeknesnovads.lv,
www.ezerkarsti.lv, GPS: 56.3617417, 27.4376405
Latgalos kulinarinio paveldo patiekalai.
Dėl apsilankymo būtina susitarti iš anksto.

Sodyba „Birzes“
Kvapaniai, Gaigalavos valsčius,
+371 264 39970, +371 294 22050,
unces@inbox.lv, www.rezeknesnovads.lv,
GPS: 56.7758952, 26.9742267
Patiekalai iš žuvies. Dėl apsilankymo būtina susitarti iš anksto.

Svečių namai „Zala sala“
Greiškanų valsčius, +371 293 73015, +371 291 25600,
zalasala@inbox.lv, www.hotelzalasala.lv,
www.rezeknesnovads.lv,
GPS: 56.5220792, 27.4034958
Žaidimų parkas, pirtis, patalpa šventėms ir pokyliams,
Latgalos kulinarinio paveldo patiekalai.
Dėl apsilankymo būtina susitarti iš anksto.

Ūkis „Rudo kumelu pauguri“
Šliakotai, Kaunatos valsčius, +371 287 45654, +371 262 83607,
www.rezeknesnovads.lv, GPS: 56.2806915, 27.5165521
Pieno produktai, jodinėjimas, važinėjimasis vežimu.
Dėl apsilankymo būtina susitarti iš anksto.

Ekologiškas ūkis „Lapegles“
Lapeglės, Lendžių valsčius, +371 265 20908,
lapegles.lendzi@inbox.lv, www.rezeknesnovads.lv,
GPS: 56.5910046, 27.4741576
Pasakojimai apie bites ir jų gyvenimą, degustacijos ir bičių produktų įsigijimas. Dėl apsilankymo būtina susitarti iš anksto.

Sodyba „Zvejnieki“, žr. Patys populiariausi turistiniai objektai Rėzeknės krašte (TOP Nr.10).

Jodinėjimas

Žirgynas „Untumi“, žr. Patys populiariausi turistiniai objektai Rėzeknės krašte (TOP Nr. 8).

Ūkis „Rudo kumelu pauguri“
Šliakotai, Kaunatos valsčius, +371 287 45654, +371 262 83607, www.rezeknesnovads.lv, GPS: 56.2806915, 27.5165521
Jodinėjimas, važinėjimasis vežimais, jojimo ir žirgų kinkinių varžybų organizavimas. Dėl apsilankymo būtina susitarti iš anksto.

Vandens turizmas

Poilsiavietė „Kaleji“
Kozoriai, Ozolmuižos valsčius, +371 264 05369, +371 286 80486, www.rezeknesnovads.lv, GPS: 56.5089282, 27.2607667
Žvejyba tvenkiniuose, maudykla, pirtis.

Sodyba „Zvejnieki“, žr. Patys populiariausi turistiniai objektai Rėzeknės krašte (TOP Nr.10).

Poilsiavietė „Birzes”
Kvapaniai, Gaigalavos valsčius, +371 264 39970, www.rezeknesnovads.lv, GPS: 56.7758952, 26.9742267
Žvejyba tvenkiniuose, nakvynė, pirtis.

Poilsiavietė „Diki“
Grumužiai, Lūznavos valsčius, +371 261 75505, eleonora.777@inbox.lv, www.rezeknesnovads.lv, GPS: 56.3090330, 27.3165768
Žvejyba septyniuose tvenkiniuose, pirtis, dažasvydis.

Paplūdimys
Feimaniai, www.rezeknesnovads.lv, GPS: 56.2814913, 27.0333597
Poilsis prie Feimanių ežero, automobilių stovėjimo ir vaikų žaidimų aikštelė.

AB „Vlakon“
Pertniekiai, Sakstagalos valsčius, +371 292 93393, +371 261 59894, +371 283 83139, vlakonkarjers@inbox.lv, www.pertnieki.lv, www.rezeknesnovads.lv, GPS: 56.753591, 27.0411995
Žvejyba, žuvų auginimas ir pardavimas, didmeninė ir mažmeninė prekyba žuvų maistu, tvenkinys, žuvienė, rūkyta žuvis.

„Palienas“
Livža, Kantiniekų valsčius, +371 294 23153, www.rezeknesnovads.lv, GPS: 56.697574, 27.1413325
Žvejyba, vėžių gaudymas, paplūdimys.

„Silvija“
Taurinka, Ozolmuižos valsčius, +371 286 61213, www.rezeknesnovads.lv, GPS: 56.5368409, 27.2177409
Žvejyba tvenkiniuose. Dėl rūkytos žuvies būtina susitarti iš anksto.

Vandens turizmo centras „Baka“, žr. Patys populiariausi turistiniai objektai Rėzeknės krašte (TOP Nr.1).

Rėzeknės upė
+371 291 66259, +371 291 94748, www.laivaslatgale.lv
Vandens maršrutas po dar mažai žinomą turistams upę, kuri Latvijoje pagal ilgį yra dvylikta (116 km).

Nuotykių turizmas

Aerodromas
Audrinių aerodromas, +371 294 05302, www.rezeknesnovads.lv, www.rezeknesnovads.lv, GPS: 56.5561235, 27.2226181
Apžvalginiai skrydžiai grupėmis ir pagal individualiai sudarytą programą, ekskursijos po aerodromą.

Poilsiavietė „Diki“
Grumužiai, Lūznavos valsčius, +371 26175505, eleonora.777@inbox.lv, www.rezeknesnovads.lv, GPS: 56.3090330, 27.3165768
Žvejyba, nakvynė, pirtis, dažasvydis.

„Priežupe“
Audrinių valsčius, +371 261 78693, www.rezeknesnovads.lv, www.rezeknesnovads.lv, GPS: 56.5350891, 27.3046346
Dažasvydis.

Ūkis „Rozites“, žr. Patys populiariausi turistiniai objektai Rėzeknės krašte (TOP Nr.9).

„Lidacinas“
Karpinjė, Kaunatos valsčius, +371 292 52998, +371 294 74627, tiptops@inbox.lv, www.lidacinas.lv, www.rezeknesnovads.lv, GPS: 56.3048325, 27.6494380
Vandens motociklas, vandens slidės, šaudymas iš lanko.

Šaudykla
Treuchai, Čornajos valsčius, +371 266 61666, www.rezeknesnovads.lv, GPS:56.432364, 27.4026172
Šaudymo stendas, šaudymas į taikinius.

Šunų veisykla „Mejranų krašts”
Berzgalė, +371 282 65866, www.meiranukrasts.jimdo.com, meiranukrasts@inbox.lv, GPS: 56.6235331, 27.5293710
Galima važinėtis su pakinkytais šunimis ir su sniego motociklu. Nakvynė, vieta piknikui, žvejyba. Dėl apsilankymo būtina susitarti iš anksto.

Ančupanų bokštas
Pridenojai, Kolna Ančupanai, GPS: 56.5384309, 27.3168691
Ančupanų miške, aukščiausioje kalvoje,, beveik 200 metrų virš jūros lygio, pastatytas 28,5 metrų aukščio medinis stebėjimo bokštas, nuo kurio atsiveria graži Rėzeknės panorama.

Sveikatos turizmas

„Čiekuri“
Rozentovos g. 2, Malta, +371 293 35199, +371 294 67348, andris.kiscenko@lau.lv, www.rezeknesnovads.lv, GPS: 56.3407426, 27.1843826
Pirtis su augalų, energijos, palietimo ir judėjimo gydomąją galia. Medžių, krūmų ir garsų terapija. Dėl apsilankymo būtina susitarti iš anksto.

Sodyba „Jani“
Sekstai, Feimanių valsčius, +371 297 24662, +371 646 23335, janis@ru.lv, www.rezeknesnovads.lv, GPS: 56.2088162, 27.0397278
Pirtis, pirtininko paslaugos, gydomasis viso kūno masažas. Dėl apsilankymo būtina susitarti iš anksto.

Latgalos regiono reabilitacijos centras „Razna“
Veczosna, Lūznavos valsčius, +371 646 46923, +371 646 46910, +371 294 22323, lnrc@apollo.lv, www.lnrc.lv, www.rezeknesnovads.lv, GPS: 56.3340367, 27.3074509
Specialistų konsultacijos, sudaroma individuali fizioterapeuto programa, gydomoji mankšta, masažas, vandens procedūros. Dėl apsilankymo būtina susitarti iš anksto.

Sveikatos ir poilsio centras „Raznas stavkrasti“
Lesinskiai, Kaunatos valsčius, +371 291 41134, www.raznasstavkrasti.lv, www.rezeknesnovads.lv, GPS: 56.2993403, 27.5044731
Nakvynė, infraraudonųjų spindulių sauna, perlinė vonia, SPA paslaugos, druskos kambarys, soliariumas, vandens masažo vonia. Dėl apsilankymo būtina susitarti iš anksto.

„Veselibas sala“
Sala, Mostovaja, Lūznavos valsčius, +371 220 45577, etgars15@inbox.lv, www.veselibassala.lv, www.rezeknesnovads.lv, GPS: 56.3609390, 27.1897762
Pirties procedūros, profesionalaus pirtininko paslaugos, specialios vantos, gaivinantis energetinis masažas, susitikimas su ajurvedos ir baltų ženklų specialistais, kosmetologo paslaugos.

Žirgynas „Untumi“, žr. Patys populiariausi turistiniai objektai Rėzeknės krašte (TOP Nr.8).

Žiemos turizmas

Poilsiavietė „Diki“
Grumužiai, Lūznavos valsčius, +371 26175505, eleonora.777@inbox.lv, www.rezeknesnovads.lv, GPS: 56.3090330, 27.3165768
Važinėjimasis nuo kalno specialiomis guminėmis rogėmis, nakvynės paslaugos. Dėl apsilankymo būtina sutarti iš anksto.

Ūkis „Rudo kumelu pauguri“
Šliakotai, Kaunatos valsčius, +371 287 45654, +371 262 83607, www.rezeknesnovads.lv, GPS: 56.2806915, 27.5165521
Išvykos žirgais, jodinėjimas, organizuojamos kinkinių varžybos. Dėl apsilankymo būtina sutarti iš anksto.

Šunų veisykla „Mejranų krašts”
Berzgalė, +371 282 65866, www.meiranukrasts.jimdo.com, meiranukrasts@inbox.lv, GPS: 56.6235331, 27.5293710
Galima čiuožti su pakinkytais šunimis ir su sniego motociklu. Nakvynė, vieta piknikui, žvejyba. Dėl apsilankymo būtina sutarti iš anksto.

Žirgynas „Untumi“, žr. Patys populiariausi turistiniai objektai Rėzeknės krašte (TOP Nr. 8).

RIEBINIŲ KRAŠTAS

Suteiktos Riebinių krašto teisės – 2005 m.
Riebinių krašto plotas – 630 km²
Gyventojų skaičius Riebinių krašte –6 046 (2012 m.)

Riebinių kraštas apima šešis valsčius: Sylukalnio, Galėnų, Stabulniekų, Riebinių, Silajanių ir Rušuonos. Susiformavusios tradicijos – šventės, kurios kasmet vyksta regiono teritorijoje, suburia apskrities žmones ir svečius.

Riebinių krašte yra 32 ežerai, turtingiausias - Rušuonos valsčius, kuriame net 23 ežerai. Taip pat ši teritorija turtinga kultūros ir istorijos vertybėmis, yra kelios svarbios kraštovaizdžio teritorijos, daug piliakalnių, gamtos draustinis – „Jašas – Bicānu ezers", gamtos draustinis – „Rušonu ezera salas", saugomas kraštovaizdis – „Kaučers" , Gelenovos parkas ,Galėnų valsčiuje – dvaras, parkas, Riebinių valsčiuje – Riebinių dvaras su parku, Stabulniekų valsčiuje – Pastarų vėjo malūnas (vienintelis Latvijoje rekonstruotas olandų tipo malūnas), Sylukalnio valsčiuje – gamtos draustinis „Lielais Pelečāres purvs". Visuose valsčiuose skirtingų konfesijų bažnyčios. Regiono teritorijoje yra 5 draustiniai: vienas – Galėnų valsčiuje, du Stabulniekų valsčiuje ir du Rušuonos valsčiuje.

Riebinių krašto turizmo organizatorius
Saulės g. 8, Riebiniai, LV–5326
Tel./faksas +371 653 24375
rolands.naglis@riebini.lv
www.riebini.lv
GPS: 56.3406, 26.7999

Riebinių krašto savivaldybė
Saulės g. 8, Riebiniai, LV-5326
www.riebini.lv

Patys populiariausi turistiniai objektai Riebinių krašte – TOP 5

1. Roberto Mūko muziejus

Liepų g. 1, Galėnai, +371 268 22989,
GPS: 56.47581, 26.83044

Po garsaus filosofo ir religijos istoriko Roberto Mūko (tikr. Robertas Avenas, 1923–2006) mirties, jo našlė Galėnų valsčiui testamentu paliko įrengtą jo kabinetą bei jame saugotus daiktus: rankraščius, spausdintus darbus, dalį bibliotekos, asmeninius daiktus, Budos figūrėlių kolekcijos eksponatus, paveikslus.

2. Žirgynas

Riebiniai, +371 653 22681, +371 291 12796,
GPS: 56.34271, 26.79836

Ekskursija po žirgyną, jodinėjimas, važinėjimasis brička. Dėl apsilankymo būtina susitarti iš anksto.

3. Vandens slidžių ir banglenčių sporto bazė „Baški“

Rušuonos valsčius, +371 264 89663,
+371 653 21928, GPS: 56.5404, 26.8828

Sportiniai renginiai, vandens slidžių ir banglenčių nuoma, trenerio pamokos, tramplynas.

4. Poilsio centras „Silmalas“

Rušuonos valsčius, +371 291 01378, +371 228 30104,
zalaneanna@inbox.lv, GPS: 56.20184, 26.99569

Poilsis prie Rušuono ežero, irklinės valtys, kanojos, vandens dviračiai, kateris, vandens slidės, vandens maršrutai, žvejyba, komercinė žvejyba tvenkiniuose, nakvynė, maitinimo paslaugos, pirtis, turistinė stovykla.

5. Svečių namai „Šaures“

Rušuonos valsčius, +371 296 42100,
saures@inbox.lv, www.saures.viss.lv,
GPS: 56.22396, 26.59605

Valtys, žvejyba, išvykos plaustais, vandens maršrutai Latgalos ežerais ir upėmis, sporto aikštelė, pirtis, maitinimas.

Muziejai

Roberto Mūko muziejus, žr. Patys populiariausi turistiniai objektai Riebinių krašte (TOP Nr. 1).

Dvarai, pilys, piliakalniai, kapinynai

Šnepstų piliakalnis
Rušuonos valsčius, +371 653 24375,
rolands.naglis@riebini.lv, www.riebini.lv,
GPS: 56.23772, 26.84693
19 m aukščio piliakalnis yra kelyje Preiliai – Agluona. 1892 m. vykdytuose piliakalnio daliniuose tyrinėjimuose rasti geležies amžiaus vėlyvojo laikotarpio daiktai iš keramikos. Radiniai saugomi muziejuose.

Rušenicos piliakalnis
Rušuonos valsčius, +371 653 24375,
rolands.naglis@riebini.lv, www.riebini.lv,
GPS: 56.22684, 27.03812
Piliakalnis stūkso dešiniajame Rušenicos upės krante. Jo paviršiaus ilgis 90 m, plotis 60 m.

Krupeniškių piliakalnis
Rušuonos valsčius, +371 653 24375,
rolands.naglis@riebini.lv, www.riebini.lv,
GPS: 56.23539, 27.01607
Piliakalnis įkurtas ant siauros kalno keteros. Jo paviršius suartas, beveik išnyko grioviai ir pylimai. Kasinėjant rastos molinių indų liekanos, deginto molio gabaliukai ir pan. Pasak legendos piliakalnyje saugomi pinigai.

Kategradės piliakalnis
Rušuonos valsčius, +371 653 24375,
rolands.naglis@riebini.lv, www.riebini.lv,
GPS: 56.23639, 26.93055
Piliakalnis yra 17 m aukščio, viršukalnė užima 50 x 70 m plotą. Rasti radiniai priskiriami IX–XII a.

Spuldzinių piliakalnis „Juodasis kalnas“
Rušuonos valsčius, +371 653 24375,
rolands.naglis@riebini.lv, www.riebini.lv,
GPS: 56.25682, 26.92339
Tai kulto apeigų vieta. Ir nors piliakalnio pavadinimas yra siejamas su čia kadais vykusiais aukojimais, rasti radiniai liudija, kad šioje vietoje gyveno žmonės. Manoma, kad piliakalnis naudotas geležies amžiaus ankstyvuoju laikotarpiu.

Kristapinių kapinynas
Rušuonos valsčius, +371 653 24375, rolands.naglis@riebini.lv, www.riebini.lv, GPS: 56.17508, 26.97126
Nuo 1928 m. tyrinėtame kapinyne rastos 315 laidojimo vietos. Laidota VIII–XIII a.

Karakapų kapinynas ir piliakalnis
Galėnai, +371 653 24375, rolands.naglis@riebini.lv, www.riebini.lv, GPS: 56.26338, 26.97544
Manoma, kad kapinyne laidota Livonijos karo metu. Pati aukščiausia piliakalnio dalis sunaikinta XVIII–XX a.

Koncentracijos stovykla (teroro aukų vieta)
Kaunas, Rušuonos valsčius, +371 653 24375, rolands.naglis@riebini.lv, www.riebini.lv, GPS: 56.18774, 26.91851
Koncentracijos stovyklose pastatas, kuriame žmonės buvo žiauriai kankinam, o dabar šią vietą tiesiog primena paminklinė lenta.

Galėnų (Ošupės) dvarvietė
Galėnai, +371 653 24375, rolands.naglis@riebini.lv, www.riebini.lv, GPS: 56. 47669, 26.81983
Išlikusios grafo Borcho dvarvietės pagrindą sudaro XVIII a. statyta sodyba, kuri ne kartą buvo perstatyta. Savo dabartinę išvaizdą ji įgijo XIX a. antroje pusėje. Dvarvietėje išliko svirnas, arklidės, tarnų namas, klėtis, sargo namelis.

Pastarų vėjo malūnas
Stabulniekų valsčius, +371 294 64960, GPS: 56.4171, 26.7861
Tai vienintelis rekonstruotas olandiškojo (kepurinio) tipo vėjo malūnas Latvijoje.

Rušuonų dvaro sodyba ir parkas
Rušuonos valsčius, +371 275 33033, www.rusonasmiuza.lv, GPS: 56.18790, 26.97375
Neorenesanso stiliaus sodyba pastatyta 1903 m. Tai vienaukštis pastatas su dvišlaite centrine dalimi, dvišlaičiu ir keturšlaičiu stogu. 2007 m. sodyba rekonstruota. Ją juosia landšaftinis parkas.

Kastyrių dvaro arklidės
Rušuonos valsčius, 371 653 24375, rolands.naglis@riebini.lv, www.riebini.lv, GPS: 56.21335, 26.86974
Dvarvietė buvo įkurta XIX a. pr. ir XX a. ji priklausė Žabų giminei, iš kurios kilo lenkų sukilimo dalyvis ir keliautojas N. Žaba (1805–1885) ir jo brolis A. Žaba (1800–1894), kuris yra žinomas kurdų kalbos, literatūros ir istorijos tyrinėtojas.

Helenos parkas
Rušuonos valsčius, +371 653 24375, rolands.naglis@riebini.lv, www.riebini.lv, GPS: 56.22791, 26.92347
XIX a. pabaigoje įkurtą landšaftinį parką dvarininkas paskyrė savo dukros Helenos garbei. 8 ha plote auga 23 rūšių egzotiniai medžiai ir krūmai.

Riebinių dvaro sodyba ir parkas
Riebiniai, +371 653 22041, +371 201 16431, GPS: 56.34087, 26.80032
Vėlyvojo klasicizmo stiliaus dvaro sodyba statyta XIX-XX a. Iš pradžių ji priklausė Veisenhofų giminei. XIX a. atrojoje pusėje ją įsigijo lenkų inžinierius S. V. Kerbedzas. XX a. pradžioje apleistą dvarą atnaujino žymi filantropė Eugenija Kerbedza. Dabar sodyboje įrengta poilsio vieta dailininkams, rašytojams ir kompozitoriams. Dėl apsilankymo būtina susitarti iš anksto.

Upursalos Aukų kalnas
Rušuonos valsčius, +371 291 18597, +371 653 22100, GPS: 56.18245, 26.99829
Tai senovės latgalių aukojimo vieta. Upursalos viduryje stūkso kauburys, kurio aukščiausioje vietoje guli akmuo, liaudyje iki šiol vadinamas Aukos akmeniu: jo aukštis 1,2 m, skersmuo palei žemę 5,5 m. Legendoje pasakojama, kad ant akmens kažkada buvo iškalti užrašai ir prie jo žmonės vesdavo aukoti ėriukus.

Sakralinis turizmas

Šv. Francisko bažnyčia
Riebiniai, +371 653 24375, rolands.naglis@riebini.lv, www.riebini.lv, GPS: 56.18473, 26.06518
Bažnyčia pastatyta iki 1907 m. 1928–1933 m. parapijoje kunigavo daugelio religinių knygų autorius kun. A. Tumansas.

Jėzaus Širdies ir Šv. Onos bažnyčia
Pieniniai, Rušuonos valsčius, +371 653 24375,
GPS: 56.18306, 26.97300
1806 m. grafo Borcho lėšomis pastatyta pirmoji bažnyčia dabar naudojama kaip sandėlis. Nauja gotikos stiliaus bažnyčia statyta 1936–1939 m.

Romos katalikų bažnyčia
Vidsmuiža, Galėnų valsčius, +371 653 24375,
rolands.naglis@riebini.lv, www.riebini.lv,
GPS: 56.47807, 26.83805
1743 m. grafo Borcho lėšomis pastatyta bažnyčia naudotasi daugiau nei 160 m. Naujus maldos namus buvo leista statyti tik senosios bažnyčios vietoje: jie statyti 1910–1912 m.

Rušuonų bažnyčia
Rušuonas, Galėnų valsčius, +371 653 24375,
rolands.naglis@riebini.lv, www.riebini.lv,
GPS: 56.47807, 26.83805
Manoma, kad pirmoji žinoma bažnyčia buvo pastatyta XVI a. Ji Švedijos–Lenkijos karo (1600–1611) metu buvo sunaikinta. Naują medinę bažnyčią 1677 m. pastatė jėzuitai, bet 1766 m. buvo pastatyti jau tretieji maldos namai. 1816 m. I. Seleckos lėšomis pastatyta dabartinė bažnyčia. Pasak legendų jos rūsiuose buvo laidojami vienuoliai.

Sentikių cerkvė
Loma, Galėnų valsčius, +371 653 24375,
rolands.naglis@riebini.lv, www.riebini.lv,
GPS: 56.47807, 26.83805
Cerkvėje saugomi vertingi bažnytiniai paminklai: ikonos, knygos, šviestuvai. Maldos namai išsiskiria įdomia architektūra.

Sentikių cerkvė
Makarovka, Galėnų valsčius, +371 653 24375,
rolands.naglis@riebini.lv, www.riebini.lv,
GPS: 56.47807, 26.83805
Medinė cerkvė pastatyta Pirmojo pasaulinio karo metu.

Sentikių cerkvė
Tiša, Rušuonos valsčius, +371 653 24375, rolands.naglis@riebini.lv, www.riebini.lv, GPS: 56.28024, 26.90035
1936 m. pastatyta medinė cerkvė žavi unikalia medine apdaila, vertingomis ikonomis, iš kurių kelios nutapytos XII a.

Gamtinis turizmas

Indanų skardžius, Azarinės mokomasis – pažintinis takas
Galėnų valsčius, +371 653 24375, rolands.naglis@riebini.lv, www.riebini.lv, GPS: 56.47807, 26.83805
Vieta yra tarp Rytų Latvijos žemumos ir Latgalos aukštumos ribų. Joje ribojasi šiauriniai ir pietrytiniai geobotaniniai rajonai. Rytų Latvijos žemumai būdingos nuokalnės, kurių paviršių kerta pylimų formų pakilimai. Keliaudami taku pamatysite krašte augančius augalus, įvairius biotipus ir, jeigu pavyks, gyvūnus.

Irbišų šaltinis
Galėnų valsčius, +371 653 24375, rolands.naglis@riebini.lv, www.riebini.lv, GPS: 56.47807, 26.83805
Tai ypač populiari poilsio vieta gamtoje.

Jodinėjimas

Žirgynas, žr. Patys populiariausi turistiniai objektai Riebinių krašte (TOP Nr. 2).

Vandens turizmas

Aktyvus poilsis prie Zolvos ežero
„Agaves", Rušuonos valsčius, +371 263 15587, GPS: 56.22134, 26.99428
Batutas, badmintonas, valtys.

Vandens slidžių ir banglenčių sporto bazė „Baški", žr. Patys populiariausi turistiniai objektai Riebinių krašte (TOP Nr.3).

Poilsio centras „Silmalas", žr. Patys populiariausi turistiniai objektai Riebinių krašte (TOP Nr. 4).

Svečių namai „Šaures", žr. Patys populiariausi turistiniai objektai Riebinių krašte (TOP Nr. 5).

Poilsio bazė „Zolva“
Siverinia, Rušonos valsčius, +371 292 10452, +371 653 07046, GPS: 56.21908, 26.99173
Poilsis prie Zolvos ežero, valtys, žvejyba, pirtis, sporto ir kultūros renginiai.

Sveikatos turizmas

Pirtis „Cielavas ligzda“
Spukstiani, Sylukalnio valsčius, +371 266 72464, http://cielavas-ligzda.viesumajas.lv, iveta.b70@inbox.lv, GPS: 56.52357, 26.75635
Tradicinė pirtis, kubilas, žvejyba, tinklinio aikštelė, vandens dviratis, badmintonas.

Poilsio namai „Lidumnieki“
Stabulniekų valsčius, +371 264 04721, +371 263 92778, GPS: 56.41561, 26.78198
Kempingas, pirtis, baseinas, biliardas, maitinimo paslaugos, nakvynė.

Poilsio centras „Silmalas“, žr. Patys populiariausi turistiniai objektai Riebinių krašte (TOP Nr. 4)

Žiemos turizmas

Poilsio centras „Silmalas“, žr. Patys populiariausi turistiniai objektai Riebinių krašte (TOP Nr. 4).

Suteiktos Rugajų krašto teisės – 2009 m.
Rugajų krašto plotas – 512,12 km²
Gyventojų skaičius Rugajų krašte –2 609 (2012 m.)

Rugajų kraštas, jungiantis Rugajų ir Lazdukalnio valsčius, yra šiaurinėje Latgalos regiono dalyje. Rugajų krašto gyventojai ne tik siekia naujų laimėjimų bet ir stengiasi išsaugoti iš kartos į kartą paveldėtas protėvių tradicijas ir įgūdžius. Kasdieniame šio krašto gyvenime vis dar skamba Latgalos tarmė.

Rugajų regiono vertingiausias turtas – žmonių atlikti darbai ir pasiekimai. Jei esate buvę Rygoje ir matėte Laisvės paminklo žvaigždes, žinokite, kad jų kalime dalyvavo rugajietis. Besidomintiems istorija, bus įdomu žinoti, kad, kad išsilaisvinimo karo metu 1919 m.–1920 m. Latgalos partizanų pulkas formavosi Rugajų pusėje.

Kiekvienas keliautojas šiame krašte ras sau įdomios veiklos. Jei esate sveiko gyvenimo būdo puoselėtojas, kviečiame mėgautis Latgalos gamtos grožiu ir atsipalaiduoti kaimo turizmo sodybose.

Jei vilioja vairavimas ir varžybos džipais, siūlome prisijungti prie sporto klubo „Rugāji“. Jei esate ledo ritulio gerbėjas, atvykite su savo komanda dalyvauti kasmet sausio mėnesį vykstančiose ledo ritulio „Lazdukalna kausa izcīņā“ varžybose.

Jei mėgstate gamtą būtinai aplankykite elnių parką Pededzės gamtos draustinyje. Jei norite prisiminti praeitį, aplankykite Lazdukalnio valsčiuje esančią privačią sendaikčių kolekciją „Saipetnieki““. Kolekcijoje sukaupti įvairūs senoviniai namų apyvokos daiktai, darbo įrankiai, įrengti kambariai su senoviniais baldais. Galėsite pasivaikščioti pasakiškame žiedų sode su spalvingomis kompozicijomis, fontanais ir poilsio vietomis.

Rugajų krašto turizmo informacijos centras
Kurmenes g. 36, Rugajai, LV-4570
GPS: 57.0020762, 27.1293442
Tel.: +371 645 46674, +371 263 55954
www.rugaji.lv

Rugajų krašto savivaldybė
Kurmenes g. 48, Rugajai, LV-4570
Tel.: +371 645 21350, +371 278 32856
www.rugaji.lv

Patys populiariausi turistiniai objektai Rugajų krašte – TOP 3

1. Sendaikčių kolekcija „Saipetnieki“

Saipetniekai, Lazdukalnio valsčius, +371 265 19360, GPS: 56.9167692, 27.1171342

Senų įrankių, ūkio inventoriaus ir technikos lauko kolekcija – paroda, vasarą lankomas ir spalvingas dekoratyvinis sodas. Dėl apsilankymo būtina susitarti iš anksto.

2. Žvėrynas „Mežsetas“

Siliniekai, Rugajų valsčius, +371 291 04212, GPS: 57.0081851, 26.8775535

Žvėryne auginama 350 briedžių ir jų jauniklių, 12 ha teritorijoje įrengti tvenkiniai, kuriuose galima žvejoti upėtakius, karpius, šamus, linus, erškėtus bei gaudyti vėžius.

3. Ūkis „Rukiši“

Egliusala, Rugajų valsčius, +371 291 97821, zs.rukisi@inbox.lv, http://www.draugiem.lv/rukisi, GPS: 56.9903390, 27.1288853

Tradiciniai Latgalos ir kitų tautybių kulinarinis paveldas, specialūs patiekalai iš žuvies ir medžiojamų paukščių bei žvėrių, ant laužo virta žuvienė. Dėl apsilankymo būtina susitarti iš anksto.

Muziejai

Sendaikčių kolekcija „Saipetnieki“, žr. Patys populiariausi turistiniai objektai Rugajų krašte (TOP Nr. 1).

Amatų turizmas

Audimo dirbtuvės „Skreine“

Rugajai, +371 293 29749, +371 263 55954, martagailuma@inbox.lv, www.draugiem.lv/skreine, GPS: 56.9996938, 27.1289958

Mokoma austi įvairiais audimo būdais ir audinių pristatymas. Dėl apsilankymo būtina susitarti iš anksto.

Gamtinis turizmas

Bebro išminties takas
Lukstiniai, +371 262 63396, +371 645 46674,
GPS: 57.0253408, 27.1440087
Varnienės upės krante įrengtame take parengtoms kliūtims įveikti ir užduotims išspręsti reikės gudrių sprendimų, žinių, sumanumo ir pasitikėjimo savimi.
Tako ilgis – 830 m.

Mednių akmuo
Rudukai, +371 645 46674,
GPS: 57.0348908,27.1666778
Tai vienas didžiausių riedulių Rugajų krašte. Jo ilgis 5,8 m, plotis 5,3 m, aukštis 1,4 m, apimtis 19 m.

Žvėrynas „Mežsetas“, žr. Patys populiariausi turistiniai objektai Rugajų krašte (TOP Nr.2).

Kulinarinis turizmas ir kaimo gėrybės

Senos duonos kepimo tradicijos
Baldonė, Rugajų valsčius, ūkis „Abeles“,+371 293 64101,
www.rugaji.lv, GPS: 57.0072172, 27.0367455
Pagal senas tradicijas kepama kvietinė ir ruginė duona, pristatomi duonos kepimo receptai, galima pačiam išsikepti duonos.

Ūkis „Rukiši“, žr. Patys populiariausi turistiniai objektai Rugajų krašte (TOP Nr.3).

Jodinėjimas

Ūkinė bendrovė „Mežaines“
Mežainė, Rugajų valsčius, +371 287 64175, +371 861 9479,
GPS: 56.9481024, 27.1452297
Jodinėjimas, važinėjimasis vežimu ir rogėmis, trenerio pamokos. Dėl apsilankymo būtina susitarti iš anksto.

Vandens turizmas

Poilsio kompleksas „Harmonija“
Mažežeriniai, Rugajų valsčius, +371 291 49202, www.rugaji.lv,
GPS: 56.9949384, 27.1700498
Poilsis prie Boževos ežero, valčių nuoma, turistinė stovykla, maudykla, pirtis, baseinas, nakvynė.

Nuotykių turizmas

Sporto klubas „Rugajai“
Rugajai, +371 291 49202, www.rugaji4x4.lv,
GPS: 57.0044815, 27.1345213
Automobilių „ross country“ ir „troli“ raliai, išvykos automobiliais ir keturračiais motociklais, maršrutai sunkiai pravažiuojamais keliais.

Sveikatos turizmas

Svečių namai ,,Rūkiši“
Egliusala, Rugajų valsčius, +371 291 97821, zs.rukisi@inbox.lv, http://www.draugiem.lv/rukisi,
GPS: 56.9903390, 27.1288853
Tradicinė ir dūminė pirtys, kubilas, vantos, maisto degustavimas, džiovinta žuvis. Dėl apsilankymo būtina kreiptis iš anksto.

Suteiktos Varkavos krašto teisės – 2002 m.
Varkavos krašto plotas – 288,1 km²
Gyventojų skaičius Varkavos krašte – 2 312 (2012 m.)

Varkavos kraštas yra Latvijos Pietryčiuose. Jis ribojasi su Lyvanų, Preilių ir Daugpilio regionais. Regionas susideda iš Upmalos, Rožkalnio ir Varkavos valsčių. Vecvarkava – administracinis centras. Per Varkavos kraštą teka viena iš didžiausių Dauguvos intakų – Dubna (ilgis – 37 km). Regionas didžiuojasi savo kultūros ir istorijos paminklais, iš kurių populiariausi: Piliškų piliakalnis ir keletas senkapių,Varkavos dvaro pilis (XIX a), Arendolės ponų dvaras (XIX a. pr.), Varkavos katalikų bažnyčia (1877 m.).

Varkavos regione Jūs galite švęsti Jonines, nes kas septintas vyras krašte yra Jonas, sugalvoti romantiškas svajones, stovint po amalu Arendolės ar Varkavos dvaro parke, plaukioti Dubnos upe, meškerioti lynus, lydekas, ešerius, raudes ir karšius, taip pat bandyti perplaukti upę, eiti per Starų ar Kursišų lieptelį, pašaudyti dažasvydžio klube „Meža oga“. Čia sutiksite latgališkai kalbančius žmones (2011 m. latgališkai kalbėjo 76% regiono gyventojų) ir išgirsite tris tarmes (Kalupės, Varkavos, Lyvanų). Įvairiuose renginiuose galima stebėti13 saviveiklos kolektyvų (vokalinio ansamblio, folkloro kolektyvo, šokių grupės, teatro kolektyvo) pasirodymus, išklausyti įdomių pasakojimų apie pasaulyje pripažintus biologus brolius – Aleksandrą (1840–1901) ir Vladimirą (1842–1833) Kovalevskius. Keliaujant miško taku „Sprīdīši“ sutiksite pasakų personažus: medžiotoją ir kitus iš gamtos medžiagų padarytus pasakų veikėjus. Kviečiame Ašiniekų pelkėje stebėti paukščius.

Varkavos krašto savivaldybė
Skolas g. 5, Vecvarkava, LV-5335
Tel./faksas +371 653 29632, +371 282 39646
www.varkava.lv

Patys populiariausi turistiniai objektai Varkavos krašte – TOP 5

1. Švč. Trejybės bažnyčia

Padomės g. 4, Vecvarkava,
+371 292 23505, +371 653 29726,
www.varkava.lv,
GPS: E 56.19 799 N 26.50 405

Bažnyčia statyta 1877–1880 m. Jos vargonai įsigyti Lietuvoje.

2. Varkavos valsčiaus kraštotyros muziejus

Kovalevskių g. 6, Vecvarkava,
+371 287 15317, +371 270 99432,
www.varkava.lv, GPS: E 56.24 916, N 26.56 990

Varkavos valsčius vadinamas pirmąja liaudies mokyklos gimtine Latgaloje, todėl neatsitiktinai muziejuje įrengta nuolatinė ekspozicija „Pirmoji liaudies mokykla Latgaloje“, eksponuojama informacija apie garsius valsčiaus žmones bei organizuojamus renginius. Ketvirtadienis muziejuje organizuojama tradicijų diena – kiekvienas atėjęs gali išmokti audimo, mezgimo, nėrimo ir kitų amatų paslapčių. Darbo laikas: I–V: 8:00-16:30

3. Mokomasis ekologinis „Varkavos gamtos takas“

Vecvarkava, +371 294 43089, www.varkava.lv,
GPS: E 56.19 799 N 26.50 405

Takas įrengtas prie mokyklos ir prasideda „Žaliojoje klasėje“. Jame auga kraštui būdinga augmenija, čia saugomas natūraliai susiformavęs kraštovaizdis, pristatomi archeologijos ir kultūros paveldo objektai, organizuojamos teminės ekskursijos. Tako ilgis – 3,5 km.

4. Paminklas garsiems pasaulio mokslininkams – broliams biologams Kovalevskiams

Zakišiai, Varkavos valsčius, +371 270 59046,
elvira.abolina@varkava.lv, www.varkava.lv

2010 m. rugpjūčio 28 d. Zakišiuose buvo atidengtas paminklas, visame pasaulyje žinomiems mokslininkams – broliams biologams Aleksandrui ir Vladimirui Kovalevskiams. Paminklas yra mokslininkų garbei ir padėkai, kurie čia gimė ir praleido vaikystę.

5. Varkavos dvaro rūmai

Skolos g. 5, Vecvarkava,
+371 282 39646, +371 270 59046, www.varkava.lv,
GPS: E 56.19 799 N 26.50 405
Dvaro rūmai buvo pastatyti apie 1865 m. Dabar juose įsikūrusi Varkavos krašto savivaldybės administracija.

Istorinis ir kultūrinis turizmas

Paminklas garsiems pasaulio mokslininkams – broliams biologams Kovalevskiams, žr. Patys populiariausi turistiniai objektai Varkavos krašte (TOP Nr. 4).

Varkavos dvaro rūmai, žr. Patys populiariausi turistiniai objektai Varkavos krašte (TOP Nr. 5).

Varkavos parkas
Vecvarkava, +371 282 39646, +371 270 59046,
www.varkava.lv, GPS: E 56.19 799 N 26.50 405
Parkas yra įkurtas aplink pilį XIX a., jo plotis 2,7 ha. Parke auga vietinių medžių rūšys, taip pat smailalapis klevas, cukrinis klevas, purus jazminas, aromatinga drebulė, sidabrinis gluosnis, Vengrijos alyva, Krymo liepa ir t.t. Parko teritorijoje yra Vecvarkavos estrada.

Arenduolės dvaro sodyba
Arenduolė, Rožkalnio valsčius,
+371 29229713, +371 29421413, arendole@apollo.lv,
www.varkava.lv, GPS: E 56.15 107 N 26.61 175
Dvaro sodyba statyta kaip medžioklei ir poilsiui skirtas statinys. XX a. pradžioje paskutiniai jų savininkai buvo grafai Pliateriai – Zybergai. Jų lojalus požiūris į valstiečius apsaugojo dvarą nuo sunaikinimo. Dėl apsilankymo būtina susitarti iš anksto.

Arendolės parkas
Arendolė, Rožkalnio valsčius, www.varkava.lv,
GPS: E 56.15 107 N 26.61 175
Arendolės parkas (6,5 ha) – tai gamtos paminklas su daugybe egzotiškų krūmų ir medžių. Čia mėgstama vieta, su nedidele estrada ir suoliukais vaizdu į dvarą ir Dubnos upės krantą. Ant parko medžių yra daug amalo, bučiuojantis po medžiais tikima, kad gali rasti amžiną meilę.

Paminklinis akmuo poetui, teisininkui ir visuomenės veikėjui Juriui Paberžiui
Paberžiai, Rožkalnio valsčius, +371 270 59046, elvira.abolina@varkava.lv, www.varkava.lv
1980 m. vidury, Juriaus Paberžio kieme, buvo pastatytas paminklas jo garbiai. J. Paberžis gimė 1891 m. liepos 29 d. Paberžiuose, Kalupės parapijoje, mokėsi Kalupės ir Arendolės pagrindinėse mokyklose, Peterburgo gimnazijoje prie Šv.Kotrynos bažnyčios, studijavo jurisprudenciją Peterburgo universitete. Nuo 1911 metų spaudoje pasirodė jo pirmi pasakojimai, publikuoti straipsniai ir eilėraščiai. Buvo teisingumo ministru (1929-1931 ir 1940-1941), liaudies gerovės ministru (1934). Juris Paberžis 1926 m. buvo apdovanotas Trijų žvaigždžių 5 kategorijos ordinu.

Muziejai

Varkavos valsčiaus kraštotyros muziejus, žr. Patys populiariausi turistiniai objektai Varkavos krašte (TOP Nr. 2).

Rimicanų apylinkės kraštotyros ekspozicija
Saulės g. 2, Rimicanai, Rožkalnio valsčius, www.varkava.lv, +371 284 44927
Eksponuojami nepriklausomos Latvijos, sovietinių ir šiandienos įvykių prisiminimų užrašai bei Rimicanų mokyklos istorija. Dėl apsilankymo būtina susitarti iš anksto.

Logockų namų muziejus
„Jaunkalni“, Rožkalnio valsčius, www.varkava.lv, +371 294 98236
Tai ideali vieta mėgautis praeitimi - name ir kieme išsisaugota senovės atmosfera ir kasdienybę supę daiktai, čia galima rengti viešas, privačias šventes, pokylius. Muziejus lankytojų laukia vasaros sezono metu.

Vaivodų giminės muziejus
„Lazdinas“, Vanagai, Upmalos valsčius, www.varkava.lv, +371 653 29843, +371 202 38414, GPS: E 56.29 119 N 26.37 663
Etnografo Janio Vaivodos įsteigtame giminės muziejuje pristatomi aplinkinių kaimų gyventojų ir jo paties išsaugoti namų apyvokos daiktai, žemės ūkio padargai, knygos, todėl apsilankymas jame - jaudinanti ekskursija į praeitį.
Dėl apsilankymo būtina susitarti iš anksto.

Vanagų pradinės mokyklos muziejus
Vanagai, Upmalos valsčius, www.varkava.lv, +371 284 50919, GPS: E 56.29 119 N 26.37 663
Muziejuje įkurtos ekspozicijos pristato mokyklos istoriją, XX a. pradžios vadovėlius, mokyklinius sąsiuvinius, rankraščius, medžiagą apie nacionalinio pasipriešinimo judėjimą Vanaguose ir jo vadovą kunigą Antoną Juhnevičių, po karo įrengtą mokytojų darbo kambarį. Įrengta parodų salė, kuri kartais tampa kūrybinėmis dirbtuvėmis.

Amatų turizmas

Medžio drožėjas Juris Kivleniekas
Butkiai, Varkavos valsčius, +371 283 26781, www.varkava.lv
Mediniai namų apyvokos ir pirties gaminiai, suvenyrai. Dėl apsilankymo būtina susitarti iš anksto.

Floristė ir auksarankė Valentina Valainė
Vecvarkava, Upmalos valsčius, +371 220 35005, www.varkava.lv, GPS: E 56.19 799 N 26.50 405
Valentina kilusi iš gausios Dzenisų šeimos, kuri Vecvarkave jau gyvena kelias kartas. Šios giminės moterys – sumanios auksarankės ir namų šeimininkės. Kai kurie rankdarbiai Valentinai itin mieli. Jos talentas ir kūryba pasireiškia pynime, audime ir floristikoje. Dėl apsilankymo būtina susitarti iš anksto.

Sakralinis turizmas

Švč. Trejybės bažnyčia, žr. Patys populiariausi turistiniai objektai Varkavos krašte (TOP Nr. 1)

Šv. Dievo Motinos bažnyčia
Arendolė, Rožkalnio valsčius, +371 654 20583, +371 261 39541, www.varkava.lv, GPS: E 56.15 046 N 26.61 035
1926 m. Kalupės dekanas Vitalis Treibšo parapijos poreikiams įsigijo apleistą mūrinį pastatą. Sudėjo grindis ir lubas, pastatė bokštą, įsigijo medinį altorių. 1936 m. bažnyčia buvo pašventinta.

Šv. Onos bažnyčia
Vanagai, Upmalos valsčius, +371 291 22201, +371 295 11995, www.varkava.lv, GPS: E 56.29 119 N 26.37 663
Bažnyčia statyta 1934-1936 m. Įdomu tai, kad naujoji bažnyčia statyta aplink senąją medinę.

Gamtinis turizmas

Mokomasis ekologinis „Varkavos gamtos takas“, žr. Patys populiariausi turistiniai objektai Varkavos krašte (TOP Nr. 3)

Miško takas „Spridiši“
Kazėrai, Upmalos valsčius, +371 220 35005, www.varkava.lv
Tai tikrų tikriausias pasakų miškas, kuriame apsigyveno Spriditis, smauglys, nykštukas, medžiotojas ir kiti vaikų pamėgti literatūros personažai. Sumanūs tako kūrėjai keliaujantiems išmaniai pateikia netikėtus siužetus iš miško gyvenimo kasdienybės.

Vandens turizmas

Svečių namai „Salenieki“
Saliniekai, Rožkalnio valsčius,
+371 291 83904, +371 291 59452, www.varkava.lv
Įsikūrė ant Didžiojo Kalupės ežero kranto. Svečių namai siūlo nakvynę 40 žmonių, galimybės sporto užsiėmimams (futbolo ir tinklinio aikštelės), valčių nuoma, pobūvių salė (20 ir 100 asmenims), pirtis, židinys, patalpos konferencijoms ir seminarams, ekologiški produktai, automobilių aikštelė ir kempingas. Čia užsiima biologiniu žemės ūkiu, įgytas „Žaliasis sertifikatas“. Svečiai laukiami visus metus.

Svečių namai „Liudmila“
Bučkiai, Varkavos valsčius, +371 295 71408,
www.varkava.lv
Įsikūrę ant Blejdos ežero kranto. Ežeras Blejdas – pamėgta vietinių gyventojų žvejybos vieta. Svečių namai siūlo nakvynę 20 žmonių, dvi pirtis su poilsio vietomis, valčių nuoma (4 valtys, motorinė valtis, vandens slydės), puiki maudymosi vieta, tinklinio aikštelė, krepšinio stovas, virtuvė, kempingas, vaikų žaidimų aikštelė, automobilių stovėjimo aikštelė. Svečiai priimami nuo gegužės iki rugsėjo.

Poilsio vieta „Upės majas”
Upės g., 13, Vecvarkava, +371 293 44705,
www.varkava.lv, GPS: E 56.19 799 N 26.50 405
Įsikūrę ant vaizdingo Dubnos upės kranto. Siūlo nakvynę 20 svečių, pirtį, pobūvių salę (iki 100 asmenų), galimybė aplankyti Dzenisų šeimos muziejų, įrengtą maudymosi vietą su žaidimų aikštele vaikams, valčių nuomą ir dviračius, kempingas, gido paslaugas.

Nuotykių turizmas

Poilsio vieta „Meža oga“
Lielie Klapariai, Varkavos valsčius, +371 294 47731,
www.varkava.lv, GPS: E 56.24 625 N 26. 56 743
Poilsis prie Ūdzenos ir Klaparių ežerų, dažasvydis, maudykla, turistinė stovyklavietė.

Sveikatos turizmas

Svečių namai „Vingri”
Vingriai, Rožkalnio valsčius, +371 263 19486,
www.varkava.lv
Įsikūrę ant Dubnos upės kranto. Svečių namai siūlo nakvynę 4 svečiams, pobūvių salę su židiniu iki 10 asmenų, infraraudonųjų spindulių pirtį, rusišką pirtį, pirtininko paslaugas, žvejybą, valčių nuomą, kempingą ir taip pat galimybė paskanauti bitininkystės produktų. Svečiai laukiami nuo gegužės iki rugsėjo.

Suteiktos Viliakos miesto teisės – 1945 m.
Suteiktos Viliakos krašto teisės – 2009 m.
Viliakos krašto plotas – 638,79 km²
Gyventojų skaičius Viliakos mieste –1 528 (2012 m.)
Gyventojų skaičius Viliakos krašte –6 181 (2012 m.)

Viliaka yra viena iš seniausių latgalių genčių gyvenvietė, viena iš Livonijos svarbiausia tvirtovė pasienio poste, Rygos arkivyskupijos - Marienhauzeno pilis su stovyklaviete. Nuo 1293 m. 1,5 ha didžiojoje saloje Viliakos ežere yra išlikę nedideli fragmentai iš Marienhauzeno pilies.

Ir tu, keliautojau, kuris atkeliausi į Viliaką, galėsi leistis mėgautis puikiu kraštovaizdžiu, apžvelgti senovės istorijos Marienhauzeno pilies griuvėsius, Viliakos ežero salas ir vaizdingą gotikos rožę Viliakos Katalikų Bažnyčioje, įlipti į senovės Latgalos piliakalnį, iš kurio atsiveria nuostabi Viliakos panorama. Tyluma ir ramybe galėsi mėgautis Marienhauzeno dvaro vaisių sode.

Keliautojau, aplankyk Viliaką, ir tu pamatysi, kokia čia turtinga istorija!

Viliakos krašto turizmo informacijos centras
Balvių g.13, Viliaka, LV-4583
Tel.: +371 292 13878
turisms@vilaka.lv, www.vilaka.lv

Viliakos krašto savivaldybė
Abrenės g. 26, Viliaka, LV–4583
Tel.: +371 645 07224, +371 265 40024
Faksas +371 645 07208
www.vilaka.lv

Patys populiariausi turistiniai objektai Viliakos krašte – TOP 4

1. Kultūros ir istorijos muziejus „Veršukalns“

Svilpova, Susajų valsčius, +371 292 43878, www.vilaka.lv, GPS: 57.1799285, 27.6295046

Muziejus atlieka svarbų vaidmenį saugojant ir populiarinant nematerialiosios kultūros paveldą. Jame surinkta drabužių kolekcija, įrengtas kviečių svirnas, 2009 m. atidaryta krašto audėjų, mezgėjų virbalais ir vąšeliu bei kitų rankdarbių pastovi ekspozicija, pristatomas duonos kepimas ir ypatinga programa jaunavedžiams.

Dėl apsilankymo būtina susitarti iš anksto.

2. Anos Azės miško ekspozicija

Parko g. 14, „Bernudarzs“, Žygurai, +371 265 67080, +371 645 63723, www.vilaka.lv, GPS: 57.2678964, 27.6671720

Ekspozicijoje gyvūnų iškamšos ir odos, porakanopių ragai, miškininkų darbo įrankiai nuo senovės iki šių dienų, girininkų uniformos, transporto priemonės, nuotraukos ir senų girininkų pasakojimų įrašai. Ypatingas Anos talentas pasakoti kiekvieną smulkmeną padaro įdomia ir istoriškai reikšminga. Be gausybės knygų, kurias surinko Ana Azė, ji pati kelių knygų apie mišką ir darbus jame autorė.

Dėl apsilankymo būtina susitarti iš anksto.

3. Romos katalikų bažnyčia

Bažnyčios g. 56, Viliaka, +371 645 63332, +371 645 63302, www.vilaka.lv, GPS: 57.178322, 27.679024

Neogotikos stiliaus bažnyčia statyta 1884-1891 m. Ji – Viliakos miesto kraštovaizdžio puošmena.

Dėl apsilankymo būtina susitarti iš anksto.

4. Gamtos takas „Balkanu kalni“

Loginai, Škilbėnų valsčius, +371 291 32664, +371 645 21243, skilbeni@vilaka.lv, GPS: 57.0682409, 27.5846969

32 ha parkas įkurtas 2002 m. Jame įrengti trys gamtos takai, gausu mažosios dailės paminklų, medinių skulptūrų, išlikę Latvijos išsivadavimo kovų 1919–1920 m. apkasai.

Istorinis ir kultūrinis turizmas

Viliaka
Balvių g. 13, Viliaka, +371 645 63302, www.vilaka.lv, GPS: 57.1842526, 27.6693683
Viliaka – viena iš seniausių Latgalos vietovių, buvęs svarbus Livonijos ordino pasienio įtvirtinimas Rygos arkivyskupijoje. Nuo 1293 m. čia stovėjusi Marienhauzeno pilis buvo vienas iš keturių Latgalos centrų. 1829 m., Latgalai patekus į Rusijos sudėtį, šiam centrui buvo suteiktos gyvenvietės teisės. Vėliau Viliaka buvo pats didžiausias nepriklausomos Latvijos valsčiaus centras.

Viliakos dvarvietė
Pilies g. 9 ir Pilies g. 11, Viliaka, +371 645 63302, +371 259 26616, www.vilaka.lv, GPS: 57.1828503, 27.6862164
Grafui Zabelai priklausęs dvaras XIX a. pabaigoje buvo trečias pagal dydį Latvijoje. XX a. jis buvo sunaikintas, o ant išlikusių pamatų pastatyta Viliakos valstybinė gimnazija.
Dėl ekskursijų būtina susitarti iš anksto.

Muziejai

Kultūros ir istorijos muziejus „Veršukalns“, žr. Patys populiariausi turistiniai objektai Viliakos krašte (TOP Nr. 1).

Anos Azės miško ekspozicija, žr. Patys populiariausi turistiniai objektai Viliakos krašte (TOP Nr. 2).

Sendaikčių ir motociklų kolekcija „Ciruliši“
Tepenyca, Susajų valsčius, +371 264 46147, retro73@inbox.lv, www.vilaka.lv, GPS: 57.2169161, 27.6236109
Senų daiktų ir retro motociklų kolekcija, kiekvienais metais rengiami retro motociklų vairuotojų suvažiavimai.
Dėl apsilankymo būtina susitarti iš anksto.

Viliakos muziejus
Balvių g. 13, Viliaka, +371 645 63302, +371 259 26616, www.vilaka.lv, GPS: 57.1842526, 27.6693683
Įrengtos nuolatinės ekspozicijos „Viliakos istorija amžių tėkmėje“, vyskupo Kazimiero Dulbinsko atminimo kambarys, „Viliakos krašto darbo įrankiai ir buities daiktai“, organizuojamos ekskursijos po Viliakos lankytinus objektus (registruotis būtina iš anksto), eksponuojami paveikslai, kuriuos muziejui padovanojo dailininkai V. Bušė, N. Breikšė, J. Jansonas ir J. Laicanas. Darbo laikas: I–V 8:00-16:00

Sakralinis turizmas

Romos katalikų bažnyčia
Rekova, Škilbėnų valsčius, +371 645 21243,
GPS: 57.0416777, 27.6204488
Rekovoje yra dvi bažnyčios: senoji ir naujoji. Senoji – tai bažnyčios reikmėms pritaikytas buvęs svirnas, naujoji pašventinta 2009 m.
Dėl apsilankymo būtina susitarti iš anksto.

Romos katalikų bažnyčia, žr. Patys populiariausi turistiniai objektai Viliakos krašte (TOP Nr. 3)

Evangelikų liuteronų bažnyčia
Abrenės g. 15, Viliaka, +371 645 63302, www.vilaka.lv,
GPS: 57.1803669, 27.6819955
Lauko akmenų ir raudonųjų plytų bažnyčia pašventinta 1928 m. Dėl apsilankymo būtina susitarti iš anksto.

Stačiatikių cerkvė
Eržepolės g. 61, Viliaka, +371 645 63302,
www.vilaka.lv, GPS: 57.1931718, 27.6659810
Bažnyčios pirmtakė pastatyta 1871 m. aukščiausioje Viliakos vietoje – ant senųjų latgalių Eržepolės piliakalnio ji iškilo 120 m virš jūros lygio. 1964 m. bažnyčioje kilo gaisras, 1991 m. ji vėl buvo atstatyta.
Dėl apsilankymo būtina susitarti iš anksto.

Gamtinis turizmas

Gamtos takas „Balkanu kalni“, žr. Patys populiariausi turistiniai objektai Varkavos krašte (TOP Nr. 4).

Liepnos upės slėnis
Katlešiai, Žygurų valsčius, +371 265 67080,
GPS: 57.3376587, 27.7357822
Vietinės reikšmės saugoma teritorija įkurta 1997 m. Siūloma keliauti ekologinio turizmo maršrutu, kuriame rasite įspūdingų augalų, medžių, šaltinių ir upokšnių įvairovę.

Stiglavos dauba
Stiglova, Škilbėnų valsčius, skilbeni@vilaka.lv,
GPS: 57.0388904, 27.5587285
Tai 3–4 m smiltainio atodangos. Prie jų įrengtame gamtos take galima pamatyti apie 60 rūšių augalų.
Stiglavos dauba 2013 m. Latvijoje nominuota kaip geologinis paminklas. 2013 m. gegužės viduryje šalia šio objekto vyks tradicinis renginys.

Viliakos ežeras
Gornizono g. 6, Viliaka,
GPS: 57.1894734, 27.6826542
Prie ežero įrengtas paplūdimys, poilsio vietos, vaikų žaidimų ir tinklinio aikštelės, o saloje galima apžiūrėti išlikusius XIII a. statytos Marienhauzeno pilies griuvėsius.

Vandens turizmas

Poilsiavietė
Garnizono g. 6, Viliaka, +371 645 07224,
GPS: 57.1894734, 27.6826542
Poilsis prie Viliakos ežero, maudykla, turistinė stovyklavietė, vaikų žaidimų ir tinklinio aikštelės.

Svečių namai „Zivsalas"
Ezermala, Vecumių valsčius,
+371 263 99514, +371 223 30887,
GPS: 57.1958772, 27.7006004
Poilsio vieta ant Viliakos ežero kranto, konferencijų ir pobūvių salė, pirtis. Badmintono aikštelė, krepšinis, valčių ir dviračių nuoma.

Žiemos turizmas

Sporto ir poilsio centras „Balkanu kalni"
Loginai, Škilbėnų valsčius, +371 291 32664,
skilbeni@vilaka.lv, GPS: 57.0682409, 27.5846969
Distancinės slidinėjimo trasos, organizuojamos vietinės, regioninės ir valstybinės slidinėjimo varžybos.
Dėl apsilankymo būtina sutarti iš anksto.

Suteiktos Vilianų miesto teisės – 1928 m.
Suteiktos Vilianų krašto teisės – 2009 m.
Vilianų krašto plotas – 284,9 km²
Gyventojų skaičius Vilianų krašte –6 920 (2012 m.)

Vilianų krašto teritoriją sudaro – miestas Vilianai ir Vylianų, Sokolkų, Dekšarės valsčiai. Dalis Vilianų regiono teritorijos yra Latgalos aukštumoje, vakarų ir šiaurės vakaruose – Rytų Latvijos žemumoje.

Vilianų krašte randama nacionalinės reikšmės naudingųjų iškasenų – dolomitų. Pertnieki (Sakstagala ir Vilianų regionui) ir Lubano ir Sūlagala pelkėje (Naglių ir Dekšarės valsčiui) – suteiktas gamtos draustinio ir NATURE 2000 teritorijos statusas.

„Latgalos žemės ūkio mokslo centras“ Vilianų valsčiuje yra vienintelė mokslinė įstaiga, kuri atlieka mokslinius tyrimus. Šiame centre auginamos įvairios žemės ūkio augalų veislės. Latvijoje yra gražiausias Oženiekų kadagys (Dekšarės valsčius), kurio aukštis – 11,4 m, o plotis 5,8 m.

Vilianų Romos katalikų bažnyčioje yra įrengta šviesos Dievo malonės žvakių koplyčia (vienintelė Latvijoje). Šioje koplyčioje, bet kuris gali uždegti žvakę, kuri sudegs po 6 arba 9 valandų (priklausomai nuo dydžio). Vienas iš Vilianų apibūdinančių elementų- amatų turgus, kuris vyksta kiekvieno mėnesio antrą sekmadienį. Turgus suburia norinčius pirkti ir parduoti nuo 1993 m.

Vilianų kraštas didžiuojasi aktyviais saviveiklininkais, kurių yra daugiau nei 300 ir kurie populiarina apskrities vardą Latvijoje ir toli už jos ribų. Vilinų krašto šūkis: „Kur bitis, tī mads!“

Rėzeknės miesto, Rėzeknės ir Vilianų krašto turizmo informacijos centras
Krastos g. 31, Rėzeknė, LV–4600
GPS: 56.5027620, 27.3341528
Tel.: +371 646 22222, +371 263 32249, +371 263 37449
tic@rezekne.lv, www.rezeknesnovads.lv, www.rezekne.lv

Vilianų krašto savivaldybė
Kultūros a. 1a,
Vilianai, LV – 4650
Tel. +371 646 28033
www.vilanunovads.lv

Patys populiariausi turistiniai objektai Vilianų krašte – TOP 2

1. Vilianų Šv. Arkangelo Mykolo Romos katalikų bažnyčia

Kultūros a. 6A, Vilianai, +371 646 62413, www.mariani.lv, www.rezeknesnovads.lv, GPS:56.5524646, 26.9228300

1753 m. baronas Mikelis Rika pradėjo statyti Vilianų mūrinę bažnyčią ir vienuolyną. Bažnyčioje buvo 9 altoriai ir tai buvo viena iš gražiausių ir prabangausių bažnyčių Latgaloje. Iki šių dienų yra išlikę, dvaro valdytojo Mikelio Rika, 1777 m. lapkričio 18 parengtas ir pasirašytas Vilianų bažnyčios ir vienuolyno fundacijos dokumento nuorašas. Bažnyčios centrinį, didijį altorių puošia 8 korintiečių orderio kolonos, virš kurių užrašas frazė Quis ut Deus (Kas yra kaip Dievas). Kairėje pusėje - Jėzaus širdies altorius, dešinėje - Jėzaus Kristaus kančios altorius, kuris pastatytas XVIII a. medinis krucifiksas, kuriam priskirta stebukladario galia. Daugelis dėkingi už stebuklingus išgydimus, mediciniškai nepaaiškinamus stebuklus. Vilianų bažnyčia ir jos apylinkė yra tapusi žymi piligrimystės vieta, galima pamatyti Žvakių koplyčią, Šv. Teresės ir Bernelio Jėzaus koplyčias. Dėl apsilankymo būtina susitarti iš anksto.

2. Vilianų kraštotyros muziejus

Kultūros a. 2, Vilianai, +371 264 76570, muzejs-vilani@inbox.lv

Nuolatinė paroda apie miesto istoriją nuo seniausių laikų iki šių dienų, ekskursijos po Vilianų miestą ir kraštą. Darbo laikas: I-V 8:00-17:00 (pietų pertrauka 12:00-13:00)

Istorinis ir kultūrinis turizmas

Grafo Borho Lėjos malūnas

Dekšarės valsčius, +371646 00320, +371 264 80994. GPS:56.6201224, 26.7769731

Malūną XVIII a. pabaigoje pastatė grafas Borhas. Galima apžiūrėti per tris aukštus įrengtą jo įrangą bei sužinoti įdomią malūno istoriją.

Dėl apsilankymo būtina susitarti iš anksto.

Muziejai

Vilianų kraštotyros muziejus, žr. Patys populiariausi turistiniai objektai Vilianų krašte (TOP Nr. 2)

Dekšarės valsčiaus muziejus
Dekšarė, +371 263 15046,
vijaenkuzena@inbox.lv, GPS:56.5716882, 26.8060017
Muziejus atidarytas 1996 m. gegužės 4 d. Jame eksponuojama medžiaga apie valsčiaus, mokyklos, kolūkio įkūrimo istoriją, atskiros ekspozicijos paskirtos rašytojams Leonardui Latkovskiui, Albertui Sprudžei, poetui Aleksandrui Garančiui, žurnalistui Donatui Latkovskiui, publicistui Francui Zepei, dailininkui Konstantinui Brokui, kunigams Janiui Svilanui ir Vaclovui Ėrelui. Muziejaus fonduose - turtinga Latgalos literatūros kolekcija.
Darbo laikas: I–V 10:00-14:00

Amatų turizmas

Audėjų dirbtuvė „Stelles“
Kultūros a. 4A, Vilianai, +371 259 44788,
www.rezeknesnovads.lv, GPS:56.5524646, 26.9228300
Darbų ekspozicija, suvenyrai, audimo proceso demonstravimas.

Stalius Peteris Lukjanov
Mechanizatorių g. 4, Radapolė, +371 294 57283,
peeteris67@inbox.lv
Staliaus dirbtuvėse galima įsigyti ir apžiūrėti įvairius darbus iš vertingos medienos: žvakides, indus, kiaušinių laikiklius ir t.t. Savo darbams naudoja egzotinę medieną. Priimami užsakymai.

Sakralinis turizmas

Vilianų Šv. Arkangelo Mykolo Romos katalikų bažnyčia, žr. Patys populiariausi turistiniai objektai Vilianų krašte (TOP Nr. 1).

Šv. Alberto vienuolynas
Kultūros a. 6A, Vilianai, +371 646 62413,
mariani@mariani.lv, www.mariani.lv,
GPS:56.5524646, 26.9228300
1753 m. barono Mikelio Rika kvietimu į miestą atvyko bernardinų vienuoliai. Jie tarnavo parapijai, vadovavo mokyklai, įsteigė vienuolyną. Po Rusijos caro įsakymo uždaryti visi vienuolynai, broliai 1832 m. jį paliko. 1924 m. į vienuolyną atvyko marianų kongregacijos vienuoliai Benediktas Skrinda Mic ir Bronislavas Valpitris Mic, vėliau vienuolių apsigyveno daugiau. 1944 m. atsitraukiantys iš miesto vokiečių kariai susprogdino didžiąją vienuolyno dalį. Sovietmečiu jo patalpose buvo įsteigta internatinė mokykla, mokymo centras, bendrabučiai mokytojams, net šaudykla. 1989 m. vienuolynas ir jo pastatai buvo gražinti marianų kongregacijos vienuoliams, jis buvo atstatytas ir yra didžiausias vyrų vienuolynas Latvijoje.
Dėl apsilankymo būtina susitarti iš anksto.

Suteiktos Zilupės krašto teisės – 2002 m.
Zilupės krašto plotas – 322,73 km²
Gyventojų skaičius Zilupės mieste –1 723 (2012 m.)
Gyventojų skaičius Zilupės krašte –3 595 (2012 m.)

Zilupės miestas pradėjo formuotis apie 1900 m. Kai pradėjo statyti geležinkelio liniją Maskva-Ventspilis–Ribinska, prie Zilupės stoties, Zilupės upės kairiajame krante, pradėjo kurtis geležinkelio darbuotojai, samdiniai, pirkliai ir kt. Stotį pastatė ant buvusios barono Rozena žemės, prie Rivcanų sodžiaus Pasienės valsčiuje, todėl stoties pavadinimas pradžioj buvo - Rozenova.

Pirmasis pasaulinis karas nutraukė Zilupės plėtrą. Buvo susprogdintas geležinkelio tiltas, išardytos pervažos ir sustabdytas eismas tarp apylinkių. Nuo 1918 m. lapkričio iki 1920 m. sausio Zilupėje buvo bolševikinė valdžia.

Zilupės kraštas – yra tolimajame Latvijos rytiniame taške, pasienyje su Rusija ir Baltarusija. Zilupės regiono administracinis centras yra Zilupės miestas, didžiausias rytų logistikos centras – tai tarptautinė automagistralė ir geležinkelio linija Ryga - Maskva, Terechovo pasienio kontrolės punktas.

Regione yra daug reikšmingų kultūrinių ir istorinių objektų, vienas iš jų – Pasienės Šv. Kryžiaus Romos katalikų bažnyčia, kuri buvo pastatyta 1761 m. Šiuo metu kraštas laukia aktyvių verslininkų, kultūros, sporto ir turizmo mėgėjų.

Zilupės krašto turizmo organizatorius
J. Rainio g. 13, Zilupė, LV-5751
GPS: 56.3889235, 28.1263058
Tel.: +371 28656530
ilgaivanova@inbox.lv
www.zilupe.lv
www.pierobeza.lv

Zilupės krašto savivaldybė
J. Rainio g. 13, Zilupė, LV-5751
Tel.: +371 657 07311
www.zilupe.lv

Patys populiariausi turistiniai objektai Zilupės krašte – TOP 4

1. Šv. Dominyko bažnyčia

Pasienė, +371 286 56530, www.zilupe.lv,
GPS: 56.2899205, 28.1601683

Pasienės bažnyčia didingai stovi pasienio zonoje su Rusija, ant senovinio Zilupės slėnio krašto. Mokslininkas Boriss Vipers pavadino ją pilnai iliustruotų architektūrinių ir meninių baroko stiliaus lobiu visoje Latvijoje. Ji viena iš pačių įspūdingiausių, pastatyta pagal lenkų baroko stiliaus tradicijas visoje Latvijoje. Pasienės bažnyčia vadinama Rytų Europos perlu. Bažnyčia, kuri iš pradžių buvo pastatyta kaip vienuolynas, po to, kai sudegė pirmoji medinė bažnyčia, daugelį metų buvo Latvijos katalikybės centru. Balta dviejų bokštų bažnyčia, beveik originalia savo forma puošia peizažą nuo 1761 metų. Nerealus pasaulietiškas efektas sukurtas šviesos atspindžio, teatrališkai sustingusiose pozose skraidantys angelai, elegantiškos ir sentimentalios šventųjų figūros. Pasienės bažnyčioje galima pamatyti daug meninių paminklų: centrinis altorius, praėjimas, kėdė, prie kurios kūrimo taip pat prisidėjo vietiniai meistrai.

2. Greblio kalnas – gamtos takas

Meikšanai, Pasienės valsčius, +371 286 56530,
+371 286 29748, www.zilupe.lv,
GPS: 56.1816675, 28.1200505

Greblio kalnas (taip pat vadinamas ir Škiaunskaja ašis, Kovšovo kalnas) – tai savotiškas gamtos reiškinys, kuris 5.5 km ilgio, 30 m aukščio, siaura įstriža ketera, kuri įsirėžia tarp ežerų Pinta ir Šeškai. Prieš 14 milijonų metų, du dideli ledyno blokai slinko link dabartinės Pasinės ir siekdami priartėti vienas prie kito, suspaudė siaurą, aukštą (150 m virš jūros) žemės ašį. Ant kalno su pilka viršūne, kurios plotis nuo 1 iki 7 metrų yra sukurtas turistų takas. Baisu eiti siaura ketera, kurią saulės spinduliai apšviečia beveik statmenai. Geras vaizdas kai negali suprasti į kurią pusę žiūrėti, nes iš abiejų pusių gundančiai mirguliuoja ežerų vanduo. Šioje teritorijoje gyvena daugiau nei 500 rūšių žvynasparnių, iš kurių keletas neaptinkami kitose Pabaltijo šalyse.

3. Draugystės kalva

Meikšanai, Pasienės valsčius, +371 286 56530,
+371 286 29748, www.zilupe.lv,
GPS: 56.1707090, 28.1513104

Draugystės kalva – tai trijų valstybių sienų susikirtimo taškas. 1959 m. supiltas kauburys paskirtas antifašistinės koalicijos partizaniniam judėjimui Antrajame pasauliniame kare atminti. Dirbtinai sukurtos aukštumos viduryje pasodintas tautų draugystės simbolis – ąžuolas. Prie jo veda trys medžių alėjos: liepų – iš Latvijos, klevų – iš Rusijos ir beržų – iš Baltarusijos.
Lankantis šioje vietoje turite turėti pasą arba asmens tapatybės kortelę, taip pat specialų leidimą, kuris suteikia galimybę lankytis pasienio zonoje.*

* Lankantis šioje vietoje turite turėti pasą arba asmens tapatybės kortelę, taip pat specialų leidimą, kuris suteikia galimybę lankytis pasienio zonoje. Leidimus išduoda bet kuri Valstybės sienos apsaugos tarnyba.

4. Pasienės kultūrinis - istorinis takas

Meikšanai, Pasienės valsčius, +371 286 56530, +371 286 29748, www.zilupe.lv, GPS: 56.1786379, 28.1130017

Takas veda pro dvarą, Pasienės bažnyčią, Greblio kalną ir Draugystės kalvą. Lankantis privaloma turėti pasą ir Pasienės pasienio kontrolės punkto išduotą leidimą. Lankantis šioje vietoje turite turėti pasą arba asmens tapatybės kortelę, taip pat specialų leidimą, kuris suteikia galimybę lankytis pasienio zonoje. Leidimus išduoda bet kuri Valstybės sienos apsaugos tarnyba.

Istorinis ir kultūrinis turizmas

Austros medis

Meikšanai, Pasienės valsčius, +371 286 56530, +371 286 29748, www.zilupe.lv, GPS: 56.1738339, 28.0954623

„Austros medis“ – vienas iš keturių skulptoriaus V. Titano sukurtų skulptūrinės grupės ženklų, kuris skirtas Latvijos nepriklausomybės paskelbimo 80-mečiui. 1989 m. skulptoriui kilo mintis skulptūra „Latvija Saulės ženkle“ simboliškai pasaulio žemėlapyje pažymėti Latviją – tam jis sukūrė ženklus pačiuose tolimiausiose jos pietų, šiaurės, vakarų ir rytų teritorijose. „Austros medis“ pažymi patį tolimiausią rytinį Latvijos tašką.

Draugystės kalva, žr. Patys populiariausi turistiniai objektai Zilupės krašte (TOP Nr. 3).

Pasienės kultūrinis - istorinis takas, žr. Patys populiariausi turistiniai objektai Zilupės krašte (TOP Nr. 4).

Sakralinis turizmas

Šv. Dominyko bažnyčia, žr. Patys populiariausi turistiniai objektai Zilupės krašte (TOP Nr.1).

Šv. Mykolo stačiatikių bažnyčia

Lauderai, +371 202 66571, www.zilupe.lv, GPS: 56.3417603, 27.9975854

Medinė bažnyčia pastatyta 1767 m. Akmens pamatų pagrindas-klojimo struktūra. Sienos iš abiejų pusių yra lenktos lentos. Priekinis bokštas buvo pastatytas 1897 m. (architektas Koršikovas). Altorius su vaizdu – paminklas taikamojo meno XVIII a. antrosios pusės. Bažnyčia įrašyta į valstybės saugomų paminklų sąrašą. Dėl apsilankymo būtina susitarti iš anksto.

Savelinkų koplyčia

Savelinkai, Zalesės valsčius, +371 286 56530, www.zilupe.lv, GPS: 56.3901010, 28.1365670

Koplyčia pastatyta XIX a. pirmoje pusėje, atnaujinta 1908 m. Jos miniatiūrinėje patalpoje yra trys altoriai, papuošti turtingais ir meniškais medžio drožiniais.
Dėl apsilankymo būtina susitarti iš anksto.

Išaukštintojo ir Gyvybingojo Kristaus bažnyčia Zilupės mieste
Brivibos g. 4, Zilupė, +371 286 56530, www.zilupe.lv, GPS: 56.3902969, 28.1112460
Įvažiavus į Zilupės miestą neįmanoma nepastebėti stačiatikių bažnyčios, kaip iš vidaus, taip ir iš lauko stebina žmones savo išvaizda ir spinduliavimu. 1935 m. buvo statoma medinė bažnyčia. Dėka šventiko darbštumo medinė konstrukcija buvo palaiminta. Sienos buvo išrašytos, su didele meile buvo surinktos ikonos. 54 metus parapijai tarnavo Vladimiras Antipovas, kuris palaidotas bažnyčios kieme. 2004 m. gegužės mėnesį gaisras bažnyčią pavertė pelenais. Per gaisrą sudegė varpinė, sudužo vienas iš varpų. Gyventojai iš degančios bažnyčios išgelbėjo tik ikonas. Po gaisro ją atstatė ir bažnyąia tapo Zilupės miesto vizitine kortele.

Romos katalikų bažnyčia
Bažnyčios g. 19D, Zilupė, +371 265 16714, +371 286 56530, www.zilupe.lv, GPS: 56.3829979, 28.1243834
1932 m. bažnyčia pervežta iš Raipolės. Bažnyčia yra 14 m aukščio ir 10 m pločio, stogas skardinis, sudėtos medinės grindys. Bažnyčioje įrengtas chorui kambarys, trys altoriai. Dėl apsilankymo būtina susitarti iš anksto.

Gamtinis turizmas

Greblio kalnas – gamtos takas, žr. Patys populiariausi turistiniai objektai Zilupės krašte (TOP Nr. 2).

Rudavos kalnas
Lauderų valsčius, +371 286 56530, www.zilupe.lv, GPS: 56.3286549, 27.9291583
Rudavos kalnas yra Lauderų ir Rundanų miestelių, netoli Lietuvos. Tai didžiausia viršūnė šioje apylinkėje su stačiu šlaitu. Kada ant kalno stovėjo pilis nuspręsti sunku, nes archeologiniai tyrimai ant Rudavos kalno nebuvo atlikti. Atskirai buvo rasti indai, kurie yra muziejuje. Indai buvo pagaminti be keramikos disko pagalbos, šios technikos būdu centrinėje Latvijoje buvo pradėta praktikuoti X a. Rastos įvairios šukės leidžia spręsti, kad Rudavos kalnas naudotas dar iki keraminio disko. Rudavos kalnas yra įrašytas į valstybės saugomų kultūros paminklų sąrašą.

Vandens turizmas

Zilupės upė
Zilupė, +371 286 56530, GPS: 56.3904444, 28.1322103
Paplūdimys, poilsio vietos ir vieta renginiams.

Suteiktos Anykščių miesto teisės – 1516 m.
Anykščių rajono plotas – 1765 km²
Gyventojų skaičius Anykščių mieste – 12 000 (2012 m.)
Gyventojų skaičius Anykščių rajone – 29 600 (2012 m.)

Anykščiai – lyg Lietuvos deimantų sauja

Likimo dovanomis Anykščiai stebina ir džiugina. Gamta ir istorija šiame krašte sukaupė tiek įspūdingų turtų, kad mažas valstybės lopinėlis tapo it akimis aprėpiamas parkas, kuriame telpa visa tai, kuo patraukli Lietuva.

Per Anykščių kraštą tekanti Šventoji čia pakeliui atveria įspūdingiausias Lietuvos atodangas, o vienas didžiausių šalyje Rubikių ežeras, kuriame it pažertos 16 salų, sukuria unikalų laukinės gamtos labirintą, iš viršaus patogiai apžvelgiamą.

Anykščių šilelyje tūkstantmečius guli vienas didžiausių Lietuvos riedulių Puntuko akmuo – ne vien tik granito luitas. Tik čia akmenyje iškaltas vienintelis pasaulyje testamentas tautai, kurį parašė du lietuviai lakūnai perskridę Atlanto vandenyną.

Anykščiai – vienintelis Lietuvos miestas, pro kurį siauruoju geležinkeliu vis dar XIX a. čia nutiestais bėgiais juda traukiniai. Geriausiai žinomo nacionalinio gėrimo – lietuviškojo vyno, gaminamo iš vietinių sodų derliaus sostinė irgi Anykščiai.

Abejojate? Vadinasi, jau laikas tuo įsitikinti.

Anykščių turizmo informacijos centras
Gegužės g.1, Anykščiai, LT–29106
GPS: 55.527042, 25.098854 (WGS)
Tel.: 8 381 59177, 8 659 00319
antic@zebra.lt, www.antour.lt

Anykščių rajono savivaldybės administracija
J.Biliūno g. 23, Anykščiai, LT-29111
Tel. 8 381 58035
www.anyksciai.lt

Patys populiariausi turistiniai objektai Anykščių rajone – TOP 10

1. Akmuo „Puntukas"

Dvaronys, 8 381 59177 (TIC),
GPS: 55.484201, 25.059663 (WGS)

Labiausiai lankomas akmuo Lietuvoje yra Anykščių šilelio landšaftiniame draustinyje. Tai antras pagal dydį akmuo Lietuvoje (po Barstyčių akmens). Nešė Puntuką ne tik ledynai, nešė jį ir velnias, norėdamas sudaužyti Anykščių bažnyčią… Tačiau gaidys užgiedojo, nelabasis paleido iš savo nagų Puntuką, ir „didumo kaip gryčios" akmuo nukrito šilelin… Taip skaitome Antano Baranausko poemoje „Anykščių šilelis". Vokiečių okupacijos metais, 1943 m. vidurvasarį, skulptorius Bronius Pundzius Puntuko akmenyje baigė kalti Atlanto vandenyną perskridusių lakūnų Stepono Dariaus ir Stasio Girėno bareljefus bei jų testamento žodžius.

2. Šeimyniškėlių piliakalnis

J.Biliūno g. 97A, Anykščiai, 8 381 58015, 8 610 00421, info@baranauskas.lt, www.baranauskas.lt,
GPS: 55.544633, 25.141224 (WGS)

Netoli nuo Anykščių, dviejų upelių Volupio ir Varelio slėnyje dunkso Šeimyniškėlių piliakalnis, tai labiausiai ištyrinėtas piliakalnis Lietuvoje. Archeologiniai radiniai liudija, jog XIII-XIV a. čia stovėjo medinė pilis. Kai kurie istorikai ją sieja su vienintele istoriniuose šaltiniuose paminėta Lietuvos karaliaus Mindaugo pilimi Voruta. Darbo laikas: gegužė-spalis 10:00 – 17:00, lapkritis-balandis iš anksto susitarus.

3. Paminklas rašytojui Jonui Biliūnui – „Laimės žiburys"

Liudiškių g., Anykščiai, 8 381 59177 (TIC),
GPS: 55.511997, 25.122765 (WGS)

„Laimės žiburį" rasite ant Liudiškių piliakalnio kalvos. To paties pavadinimo stebuklinėje pasakoje rašytojas pasakoja apie švytintį stebuklingą užrašą, pasirodžiusį ant aukšto stataus kalno viršūnės - tas, kuris užlips ant to kalno ir ranka pasieks užrašą, visus žmones padarys laimingus, o pats pavirs akmeniu.

4. Arklio muziejus

Niūronys, 8 381 51722, 8 623 70629, arkliomuziejus@gmail.com, www.arkliomuziejus.lt,
GPS: 55.573447, 25.086543 (WGS)

Vienintelis toks muziejus Lietuvoje įkurtas 1978 m. Čia eksponuojami iš visos šalies surinkti su arklio darbu susiję rakandai, arklių traukiamos transporto priemonės, kalvio įrankiai, unikali drožtų dirbinių kolekcija. Muziejuje savo amatą demonstruoja audėja, kalvis, medžio drožėjas ir muzikinių instrumentų meistras. Vyksta mokomosios programos apie Kalėdų ir Velykų papročius, kepama duona, liejamos žvakės. Galima pajodinėti ant arklių, pasivažinėti karieta bei suptis žaismingose sūpynėse. Darbo laikas: gegužė-rugpjūtis 9:00-18:00, rugsėjis-balandis 9:00-17:00

5. Anykščių Šv. Mato bažnyčia

Vilniaus g. 8, Anykščiai, 8 381 51447,
GPS: 55.524267, 25.100587 (WGS)

Ryškiausias Anykščių panoramos akcentas – neogotikinė Šv. Mato bažnyčia (pastatyta 1909 m., arch. Nikolajus Andrejevas) – tai aukščiausia dvibokštė bažnyčia Lietuvoje, jos bokštų aukštis siekia 79 metrus. 2012 metais viename bokšte įrengta apžvalgos aikštelė. Bažnyčioje gausu meno paminklų. Apžvalgos aikštelės darbo laikas: balandis-rugsėjis: 10:00-19:00, spalis-kovas: I-V 10:00-17:00, VI-VII 10:00-16:00

6. Regioninio parko lankytojų centras

J.Biliūno g. 55, Anykščiai, tel. 8 381 51227,
info@anyksciuparkas.lt, www.anyksciuparkas.lt,
GPS: 55.529398, 25.119916 (WGS)

Apsilankę čia sužinosite kuo garsus Anykščių kraštas, kokio didumo akmuo Puntukas, kiek salų turi Rubikių ežeras. Išgirsite pasakojimus, legendas, padavimus apie saugomus medžius, riedulius, paslaptingas vietoves. Galėsite „pasivaikščioti“ interaktyviais žemėlapio takais, pažiūrėdami animacinius ir dokumentinius filmus apie Anykščių krašto gamtos vertybes. Ir apie viską po vienu stogu. Darbo laikas: gegužė-rugsėjis: I-IV 8:00-17:00, V 8:00 – 15:45, VI 10:00-18:00, spalis-balandis: I-IV 8:00 – 17:00, V 8:00 – 15:45

7. Variaus atodanga

Pavariai, 8 381 51227,
GPS: 55.577895, 25.110302 (WGS)

Variaus atodanga – tai geologinis gamtos paminklas, menantis 400 mln. metų senumo laikus. Pasakojama, jog kažkada šiose vietose gyvenęs kipšiukas ir įsižiūrėjęs jis laumę gražuolę, o ši nesutikusi už jo tekėti. Tada kipšiukas ėmęs lydyti varį, tikėdamasis spindinčiu taku ją prisivilioti. Bet įsimylėjusio kipšiuko kėslus suprato Perkūnas ir labai užsirūstino, jis pasiuntė audros debesis iš kurių lijo ištisus metus. Tad vario takeliu ėmęs tekėti upelis, kipšiukas iš apmaudo skradžiai į žemę prasmegęs, o upelį žmonės Variumi praminę.

8. „Anykščių vyno“ produkcijos degustacija

Dariaus ir Girėno g. 8, Anykščiai, 8 381 50313, 8 615 44270, degustacija@anvynas.lt, www.anvynas.lt,
GPS: 55.524422, 25.108151 (WGS)

Seniausia Lietuvoje vyno gamykla „Anykščių vynas“ – šiandien tai moderni įmonė, iš vietinių, natūralių žaliavų gaminanti juodųjų serbentų, vyšnių ir aronijų uogų vyną „Voruta“. Vyno gamykloje siūloma programa „Vyno kelias“, kurią sudaro ekskursija ir kulinarinio paveldo ženklą turinčio vyno „Voruta“ ragavimas, bei kitos produkcijos degustacija. Darbo laikas: iš anksto susitarus, VII-I nedirba.

9. Vasaros rogučių trasa

Kalno g. 25, Anykščiai, 8 381 78144, 8 698 73879, kalita@res.lt, www.kalitoskalnas.lt, GPS: 55.525342, 25.125668 (WGS)

Ant Kalitos kalno esanti Vasaros rogučių trasa kviečia išbandyti nusileidimą linksmaisiais kalneliais – tai gaivaus vėjo gūsis karštą vasaros dieną ar maloni alternatyva nusileidimui slidėmis žiemą. Tai saugi pramoga, kviečianti patirti naujas ir netikėtas emocijas bet kokio amžiaus žmonėms. Trasos ilgis – 0,5 km, 5 posūkiai, tramplinas ir kilpa. Vienu metu trasoje gali važiuoti 24 pramogautojai. Darbo laikas: 10:00 – 19:00

10. Išvyka siaurojo geležinkelio traukinuku

Vilties g. 2, Anykščiai, 8 381 54597, 8 620 18243, siaurukas.info@gmail.com, www.siaurukas.eu, GPS: 55.532716, 25.108468 (WGS)

Šimtametės Anykščių geležinkelio stoties komplekse įsikūręs siauruko muziejus, čia pamatysite „Škoda“ gamykloje pagamintą garvežį „Kukuška“, apžiūrėsite stoties viršininko butą ir jo darbo kabinetą. Nuo gegužės iki spalio atvykę į siauruko muziejų galėsite pavažiuoti šiuo veikiančiu technikos paveldo objektu. Savaitgaliais organizuojamos kelionės į Troškūnus ir prie Rubikių ežero. Atrestauruotame stoties viršininko bute, lankytojų laukia nauja programa – pasakojimai senojoje stotelėje apie „Šimtametį siauruką“, „Sakralinį meną siauruko pakelėje“, „Mitologinius Anykščių akmenis“ ir kt. Siaurukas išvyksta: gegužė-spalis: VI-VII 11:00, I-II nedirbama. Kelionę reikia rezervuoti iš anksto.

Istorinis ir kultūrinis turizmas

Akmuo „Puntukas“, žr. Patys populiariausi turistiniai objektai Anykščių rajone (TOP Nr. 1).

Šeimyniškėlių piliakalnis, žr. Patys populiariausi turistiniai objektai Anykščių rajone (TOP Nr. 2).

„Laimės žiburys“ – rašytojo Jono Biliūno paminklas, žr. Patys populiariausi turistiniai objektai Anykščių rajone (TOP Nr.3).

Antano Baranausko klėtelė

A.Vienuolio g. 4, Anykščiai, 8 381 58015, 8 381 52922, a.vienuolis@delfi.lt, www.baranauskas.lt, GPS: 55.527066, 25.09787 (WGS)

Be vinių suręsta klėtelė, kurioje būsimas vyskupas Antanas Baranauskas sukūrė eiliuotą poemą apie gamtą „Anykščių šilelis“. Ši klėtelė – pirmasis memorialinis muziejus Lietuvoje. Darbo laikas: liepa-rugpjūtis 9:00-18:00, rugsėjis-birželis 8:00-17:00

Palatavio piliakalnis

Palatavio k., Andrioniškio sen., GPS: 55.583205, 25.024245 (WGS)

Ant piliakalnio XIII–XIV a. buvo kunigaikščio rezidencija. Anykštėnas istorikas T.Baranauskas jį sieja su Mindaugo pilimi. Šalia piliakalnio teka Latavos upė.

Burbiškio dvaras
Burbiškis, GPS: 55.500614, 25.217783 (WGS)
Sodyba įkurta XVII–XVIII a., o nuo XIX a. vidurio iki 1932 m. ji priklausė ponams Venslavovičiams. Šie pastatė ir įrengė naują dvarą, pasodino parką. Išliko didelė priėmimų salė, kambariai, riešutmedžio durys, ampyro stiliaus laikrodis.

Raguvėlės dvaras
Raguvėlė, Troškūnų sen., www.raguvelesdvaras.lt,
GPS: 55.655343, 24.6633 (WGS)
Tai XVIII–XIX a. pradžios dvarininkų Komarų dvaro sodyba – klasicizmo stiliaus architektūrinių statinių kompleksas, sudarytas iš 19 išlikusių statinių. Jis vienas iš nedaugelio gerai išsilaikiusių, suplanuotų klasicizmo stiliumi dvaro sodybos ansamblių.

Muziejai

Siaurojo geležinkelio muziejus
Vilties g. 2, Anykščiai, 8 381 58015, 8 612 81067,
info@baranauskas.lt, www.siaurukomuziejus.lt,
GPS: 55.532716, 25.108468 (WGS)
Šimtametės Anykščių geležinkelio stoties komplekse įsikūręs Siauruko muziejus, čia pamatysite „Škoda“ gamykloje pagamintą garvežį „Kukuška“, apžiūrėsite stoties viršininko butą ir jo darbo kabinetą. Nuo gegužės iki spalio atvykę į Siauruko muziejų galėsite pavažiuoti šiuo veikiančiu technikos paveldo objektu. Savaitgaliais organizuojamos kelionės į Troškūnus ir prie Rubikių ežero. Darbo laikas: gegužė-spalis 10:00-17:00, lapkritis-balandis: iš anksto susitarus.

Anykščių menų centras ir Angelų muziejus
Vilniaus g. 11, Anykščiai, 8 381 51447,
sakralinis@gmail.com, anyksciumenucentras@gmail.com,
www.anyksmc.lt, GPS: 55.524245, 25.102018 (WGS)
Anykščiuose įsikūręs pirmasis Lietuvoje Angelų muziejus, kuriam savo sukauptą angelų kolekciją padovanojo kultūrininkė Beatričė Kleizaitė-Vasaris. Muziejuje šiuo metu gyvena angelai, kuriuos sukūrė garsūs tapytojai, skulptoriai, tautodailininkai. Nuo 2009 metų čia eksponuojama monsinjoro A.Talačkos sukaupta tapybos darbų kolekcija, jo archyvas ir biblioteka. Anykščių menų centras organizuoja brandžius kultūrinius renginius bei rūpinasi monsinjoro A.Talačkos palikimu. Darbo laikas: gegužė-spalis: I-V 10:00-18:00, VI-VII 10:00-16:00, lapkritis-balandis: I-IV 10:00-17:00, V-VI 10:00-16:00

Arklio muziejus, žr. Patys populiariausi turistiniai objektai Anykščių rajone (TOP Nr.4).

Rašytojo A.Vienuolio – Žukausko memorialinis muziejus
A.Vienuolio g. 4, Anykščiai, 8 381 58015, 8 381 52912,
info@baranauskas.lt, www.baranauskas.lt,
GPS: 55.527066, 25.09787 (WGS)
A. Baranausko klėtelė – pirmasis memorialinis muziejus Lietuvoje, kurio įkūrimu rūpinosi vyskupo giminaičiai ir rašytojas A. Vienuolis-Žukauskas. Šalia yra A. Vienuolio namas, kuriame įrengta ekspozicija ir memorialiniai rašytojo kambariai. Gyvenamosiose patalpose išsaugota rašytojo gyvenamoji aplinka, interjeras, o namo sodelyje palaidotas ir pats A. Vienuolis–Žukauskas. Darbo laikas: liepa-rugpjūtis 9:00-18:00, rugsėjis-birželis 8:00-17:00

Stanislovo Petraškos akmens dulkių tapybos paroda
Muziejaus g. 6, Anykščiai, 8 381 58015, 8 381 52912, info@baranauskas.lt, www.baranauskas.lt, GPS: 55.527066, 25.09787 (WGS)
Čia Jūs pamatysite unikalia technika tautodailininko S.Petraškos atliktus akmens tapybos darbus. Paveikslų siužetuose jis įamžino gamtos vaizdus, Lietuvos valstybinius simbolius bei Anykščių krašto kultūrinius objektus. Video juostoje pamatysite visą paveikslų klijavimo procesą – nuo smulkinamo akmens iki paskutinių potėpių. Darbo laikas: liepa-rugpjūtis 9:00-18:00, rugsėjis-birželis 8:00-17:00

B. Buivydaitės memorialinis muziejus
Vilniaus g. 21, Anykščiai, 8 381 58138, info@baranauskas.lt, www.baranauskas.lt, GPS:55.523259, 25.100688 (WGS)
Muziejuje eksponuojami rašytojos kūrinių rankraščiai, knygos, nuotraukos, asmeniniai daiktai. Šalia namo esančiame sodelyje įkurtas skulptūrų ir gėlių sodas.
Darbo laikas: I-V 8:00-16:00

Liudvikos ir Stanislovo Didžiulių sodyba
Griežonėlės k., 8 381 43901, info@baranauskas.lt, www.baranauskas.lt, GPS: 55.628585, 25.027755 (WGS)
Spaudos draudimo metu, XIX a. pabaigoje, Liudvikos ir Stanislovo Didžiulių sodyba buvo spaudos platinimo centras. Jų namuose pristatomoje ekspozicijoje išsaugotos buities detalės, asmeniniai daiktai, autentiška uždraustos lietuviškos spaudos slaptavietė.
Darbo laikas: III– VII 8:00-17:00

Svėdasų krašto (J.Tumo-Vaižganto) muziejus
Kunigiškiai, Svėdasų sen., 8 682 33024, www.svedasai.lt, GPS: 55.738259, 25.405072 (WGS)
Pastatas statytas po 1863 m. sukilimo, o XX a. pabaigoje jame atidarytas muziejus, kuriame įrengta ir prieškario mokyklos klasė. Kadaise čia veikusioje mokykloje mokėsi dailininkas K.Sklėrius, rašytojas J.Tumas-Vaižgantas. Dėl apsilankymo būtina susitarti iš anksto.

Rašytojo J.Biliūno sodyba - muziejus
Niūronys, 8 381 51722, info@baranauskas.lt, www.baranauskas.lt, GPS: 55.569876, 25.092288 (WGS)
Gimtojoje rašytojo J.Biliūno sodyboje įrengtas muziejus, kuriame eksponuojami Biliūnų šeimai priklausę daiktai. Čia ilsėdamasis 1906 m. J.Biliūnas parašė savo kūrinius „Ubagas“ ir „Liūdna pasaka“. Darbo laikas: gegužė-spalis 10:00-18:00, lapkritis-balandis: II-VI 9:00-17:00

Šeimyniškėlių piliakalnio istorinis kompleksas, žr. Patys populiariausi turistiniai objektai Anykščių rajone (TOP Nr.2).

Amatų turizmas

Gyvieji amatai Arklio muziejuje
Niūronys, arkliomuziejus@gmail.com,
www.arkliomuziejus.lt, GPS: 55.573447, 25.086543 (WGS)
Niūronių kaime, Arklio muziejaus teritorijoje, senovės aukštaičių pirkioje vyksta parodomasis duonos kepimas, pasakojama apie duonos kelią nuo pasėtų rugių iki patiektos ant stalo šviežiai keptos duonos. Kalvėje demonstruojamas kalvystės amatas, lankytojai gali stebėti, kaip kalamos pasagos, kryžiai. Amatų centre audėja autentiškomis staklėmis audžia keturnyčius ar aštuonnyčius užklotus, staltieses, rankšluosčius. Aukštaitiškoje sodyboje pasvirnėje pasakojama apie bites, medaus išėmimą, edukacinės programos metu liejamos žvakės. Muziejuje supažindinama su ganybos muzikiniais instrumentais – švilpukais, skrabalais, barškalais, skudučiais, birbynėmis.

Meistras Robertas Matiukas
Anykščiai, 8 610 13795
Dailininkas drožia medinius kryžius, kuria žalvarinius papuošalus, kala senovės ginklus ir karybos priemones, meistras turi Lietuvos tautinio paveldo nario sertifikatą.

Meistras Valentas Survila
Elmininkai, 8 615 37285
Meistras kuria įvairaus formato medžio drožinius, meninės ir buitinės kalvystės dirbinius - suvenyrines pasagėles, kryžius, saulutes, dažniausiai derina drožtą medį ir kaltą metalą. Dalyvauja tautodailės parodose, liaudies meistrų seminaruose.

Keramikė Skaidrė Račkaitytė
Anykščiai, 8 381 51827
Sertifikuotų tautinio paveldo produktų tradicinė amatininkė, senojo amato žaislininkystės puoselėtoja. Lietuvos tautodailininkų sąjungos narė. Kuria keramikos gaminius: žaislus, indus, suvenyrus. Rengia ir koordinuoja Anykščių rajono tautodailininkų parodas.

Sakralinis turizmas

Anykščių Šv. Mato bažnyčia, žr. Patys populiariausi turistiniai objektai Anykščių rajone (TOP Nr. 5).

Anykščių Šv. Aleksandro Nevskio cerkvė
Anykščiai , 8 381 59177 (TIC),
GPS: 55.529254, 25.120582 (WGS)
Pirmoji medinė cerkvė Anykščiuose buvo pastatyta XVI a. pradžioje ir pavadinta didžiojo Rusijos kunigaikščio Aleksandro Nevskio vardu. Dabartiniai pravoslavų maldos namai statyti 1873 m. Šalia cerkvės stovėjusi mokykla, kurioje mokėsi būsimi rašytojai J.Biliūnas ir A.Žukauskas.

Andrioniškio Šv.Petro ir Povilo bažnyčia
Andrioniškis, 8 381 59177 (TIC),
GPS: 55.596644, 25.046177 (WGS)
Šv.Petro ir Povilo bažnyčia stovi pačiame Andrioniškio miestelio centre. Pirmąją medinę bažnyčią 1726 m. pastatė Čartoriskiai. Dabartinė mūrinė bažnyčia atsirado XX a. viduryje, pagal vietinio inžinieriaus P.Morkūno projektą - perstačius mūrinį grūdų sandėlį.

Svėdasų Šv.Arkangelo Mykolo bažnyčia
Svėdasai, 8 381 59177 (TIC), www.svedasai.lt,
GPS: 55.681109, 25.365395 (WGS)
Rašytiniuose šaltiniuose Svėdasai minimi nuo 1522 m., XVI a. Svėdasuose buvo įsikūrę Lietuvos didikų Radvilų giminė. Dabartinė bažnyčia pastatyta 1794 m., grafo Liucijono Marikonio rūpesčiu, prie senosios mūrinės dalies pristatant medinę. Bažnyčios šventoriuje įkūrė savo šeimos koplyčią – mauzoliejų. Bažnyčia garsėja žinomų XVII a. liejikų varpais.

Inkūnų Švč. Aušros vartų Dievo Motinos bažnyčia
Inkūnai, 8 381 59177 (TIC),
GPS: 55.65363, 25.183265(WGS)
Inkūnų bažnytkaimis 15 km į šiaurę nuo Anykščių. Kukli Švč. Aušros vartų Dievo Motinos bažnyčia stovi šalia Šaltinėlio upelio. Bažnyčios pamatų akmenyje iškalta pašventinimo data – 1942 m.

Burbiškio Švč. Jėzaus Širdies bažnyčia
Burbiškis, 8 381 59177 (TIC),
GPS: 55.508614, 25.231878 (WGS)
Bažnyčia Burbiškyje atsirado tik 1932 m., bet po karo jos patalpas reikėjo perduoti mokyklai. Susigrąžinti bažnyčios nepadėjo nei miestelio gyventojų laiškai pačiam Stalinui, nei jų vizitas į Maskvą. Dabartinė bažnyčia įrengta 1955 m.

Traupio Šv.Onos bažnyčia
Traupis, 8 381 59177 (TIC), www.traupis.lt,
GPS: 55.511986, 24.750934 (WGS)
Dabartinė Šv.Onos bažnyčia pastatyta 1892 m. Bažnyčios bokšte yra seniausias varpas Anykščių rajone, ant kurio užrašyta: „IN HONOREM SSTRINITATIS ET BV MARIAE M.R.D. FUSA ANNO 1635". 1976 m. jis buvo atkastas bažnyčios šventoriuje.

Kurklių Šv.Jurgio bažnyčia
Kurkliai, 8 381 59177 (TIC),
GPS: 55.41444, 25.061794 (WGS)
XIX a. pabaigoje, miestelio centre pastatyta Šv.Jurgio bažnyčia, turinti liaudies architektūros ir neoklasicizmo bruožų. Bažnyčios centriniame altoriuje „Marijos su kūdikiu" paveikslas, jo aptaisas - vienas turtingiausių aptaisų rajone.

Užunvėžių Švč. Mergelės Marijos bažnyčia
Užunvėžiai, Kurklių sen., 8 381 59177 (TIC),
GPS: 55.432382, 25.173641 (WGS)
Užunvėžių Švč. Mergelės Marijos bažnyčia pastatyta 1940 m. (arch. K. Reisonas).

Skiemonių Šv. Mergelės Marijos bažnyčia
Skiemonys, 8 381 59177 (TIC),
GPS: 55.415677, 25.27488 (WGS)
Pirmoji Skiemonių bažnyčia pastatyta XVII a. pradžioje. Šios bažnyčios istorija susijusi su Dievo apvaizda – 1962 m. vasaros viduryje laukuose aštuoniolikmetei merginai apsireiškė Dievo motina.

Kavarsko Šv. Jono Krikštytojo bažnyčia
Kavarskas, 8 381 59177 (TIC),
GPS: 55.433186, 24.92707 (WGS)
Pirmoji bažnyčia Kavarske pastatyta 1463 m. garsių Lietuvos didikų Oginskių giminės iniciatyva. Dabartinės Kavarsko Šv. Jono Krikštytojo bažnyčios statybos prasidėjo XIX a. viduryje, architektūroje dominuoja neobaroko, neoklasicizmo stilistika. Varpinės bokšte yra Karaliaučiuje lietas varpas, datuojamas 1769 m.

Raguvėlės Šv. Stepono bažnyčia
Raguvėlė, Troškūnų sen., 8 381 59177 (TIC),
www.raguvele.lt, GPS: 55.655663, 24.663087 (WGS)
Dvarininkas Jurgis Komaras 1796 m. pastatė medinę bažnyčią, išlikusią iki šių dienų. Raguvėlės bažnyčioje yra vieni seniausių vargonų Anykščių rajone, kuriuos padarė nežinomas autorius 1795 metais, puošybai panaudotas Komarų šeimos herbas.

Troškūnų Švč. Trejybės bažnyčia ir bernardinų vienuolyno ansamblis
Troškūnai, 8 381 59177 (TIC),
GPS: 55.587025, 24.870104 (WGS)
Troškūnų dvaro savininkas Vladislovas Sakalauskas 1696 m. į šį miestelį atsikvietė vienuolius bernardinus. XVIII a. inicijavo naujos vėlyvojo baroko stiliaus bažnyčios statybas, pagal architekto M. Knakfuso projektą. Šalia bažnyčios įkurtas bernardinų vienuolyno kompleksas.

Gamtinis turizmas

Regioninio parko lankytojų centras, žr. Patys populiariausi turistiniai objektai Anykščių rajone (TOP Nr. 6).

Akmuo „Puntukas“, žr. Patys populiariausi turistiniai objektai Anykščių rajone (TOP Nr. 1).

Akmuo „Puntuko brolis"
Pašventupys, 8 381 51227, GPS: 55.50935, 25.071171(WGS)
Eglių ir pušų užuovėjoje ant aukštos kalvos šalia Šventosios upės stūkso akmuo „Puntuko brolis". Akmuo yra dažnai lankomas objektas, panašus į didelį žvėrį atvertais nasrais, iškišusį savo galvą iš po žemės. Išties tinka šis akmuo Puntukui į brolius – jeigu jį atkastum iš žemės, savo dydžiu galėtų varžytis su Puntuku. Abu čia nuo ledynmečio užsilikę, abu iš Skandinavijos atkeliavę, tūkstantmečius pragyvenę…

Šv. Jono krikštytojo šaltinis
Kavarskas, 8 381 51227, GPS: 55.431588, 24.928653 (WGS)
Legendomis apipintas, neva stebuklingas gydomąsias galias slepiantis Šv. Jono šaltinis nuo Šventosios upės vagos lygio į kalno viršų prasigraužęs net 134 metrus. Švenčių dienomis Šv. Jono šaltinis ir nuostabios jo prieigos tampa kavarskiečių susibūrimų vieta.

Šaltinis „Karalienės liūnas"
Anykščių regioninis parkas, 8 381 51227, www.anyksciuparkas.lt, GPS: 55.491656, 25.058461 (WGS)
Anykščių apylinkėse, netoli Ažuožerių, dešiniajame Šventosios krante, telkšo vienas didžiausių Lietuvoje (0,7 ha) gėlo vandens šaltinis (gylis 6-7 m), nuo seno vadinamas Karalienės liūnu. Kokių tik legendų nėra apie šį šaltinį. Čia, pasak legendų, su obuolmušiais žirgais kinkyta karieta kadais nugarmėjo gelmėn karalienė, čia nusiskandino nenorėjusi paklusti priešams vaidilutė…

Variaus atodanga, žr. Patys populiariausi turistiniai objektai Anykščių rajone (TOP Nr.7)

Vetygalos atodanga
Anykščių regioninis parkas, 8 381 51227, www.anyksciuparkas.lt, GPS: 55.454526, 25.002046 (WGS)
Tai unikali atodanga – tarsi atversta Anykščių krašto gamtos istorijos knyga, kurioje matomi apie 400 mln. metų senumo sluoksniai, sudaryti iš šviesaus kvarco ir žėručio smėlio. Šiuose sluoksniuose aptinkama šarvuotų žuvų liekanų, kurių amžius 300–350 mln. metų. Šios žuvys įrašytos į Lietuvos rekordų knygą (1993 m.) kaip seniausios Lietuvoje rastos žuvys.

Laukinių gyvūnų aptvaras
Mikieriai, 8 381 57121, mikieriai@amu.lt, www.amu.lt, GPS: 55.664816, 25.17465 (WGS)
VĮ Anykščių miškų urėdijoje, Šimonių girios pietiniame pakraštyje, 2005 m. įkurtas laukinių gyvūnų aptvaras. Miškininkų globojami čia gyvena įvairūs žvėrys: danieliai, muflonai, dėmėtieji elniai, šernai.

Pažintinis Šventosios takas
Šalia poilsio namų „Anykščių šilelis", (Vilniaus g. 80, Anykščiai), 8 381 51227, www.anyksciuparkas.lt, GPS: 55.510957, 25.082797 (WGS)
Lankydamiesi Anykščių regioniniame parke, jūs galėsite pasivaikščioti pažintiniu Šventosios taku, įkurtu A.Baranausko apdainuotame „Anykščių šilelyje". Keliaudami taku rasite informacinius stendus apie augalą barbarisą, medžio uoksą, eroziją arba skruzdėlyną. Tako ilgis apie 5 km.

Apžvalgos bokštas prie Rubikių ežero
Šalia Rubikių ežero ant Bijeikių piliakalnio kalvos, 8 381 51227, GPS: 55.485534, 25.261263 (WGS)
Šalia Bijeikių piliakalnio pastatytas 15 m bokštas su apžvalgos aikštele, nuo kurios atsiveria nuostabi Rubikių ežero ir apylinkių panorama. Giedrą dieną tolumoje galima pamatyti Burbiškio ir Mačionių kaimus ar Leliūnų bei Debeikių bažnyčių bokštus.

Skulptūrų parkas ir arboretumas
Troškunėliai, 8 381 56387, troskunai@amu.lt, www.amu.lt, GPS: 55.577763, 24.875795 (WGS)
2005 m. Troškūnų girininkijos teritorijoje pradėtas kurti Anykščių girininkijos arboretumas, kuriame 2009 m. pasodinta 115 rūšių dekoratyvinių medžių ir krūmų. Anykščių girininkijos 50-ies metų jubiliejaus proga, surengtas tarptautinis pleneras, kurio metu sukurtos medžio skulptūros papuošė arboretumo teritoriją.

Kulinarinis turizmas ir kaimo gėrybės

„Anykščių vyno“ produkcijos degustacija, žr. Patys populiariausi turistiniai objektai Anykščių rajone (TOP Nr. 8)

Kaimo turizmo sodyba „Barono vila”
Butėnų k., Svėdasų sen., 8 698 85233, ruta@baronovila.lt, www.baronovila.lt, GPS: 55.648254, 25.383681 (WGS)
Šios sodybos šeimininkė pavaišins jus skaniais tradiciniais aukštaičių patiekalais: barščiais su baravykais, koldūnais su aviena, sočia kopūstiene, blyneliais su įvairiausiais įdarais, virtinukais su bulvėmis. Sodyboje gaminamas ypatingas ukrainietiškas plovas. Apsilankymą derinti iš anksto.

Kavinė „Pasagėlė”
Niūronys, 8 682 13405, kavinepasagele@gmail.com, www.pasagele.puslapiai.lt, GPS: 55.57362, 25.085448 (WGS)

Niūronių kaime (Arklio muziejaus teritorijoje) įsikūrusi kavinė „Pasagėlė“ kviečia pasivaišinti bulviniais rageliais, namine duona, gira, „Laimos“ pyragu. Maistas gaminamas iš vietinių produktų, laikantis senovinių tradicijų. Šalia esančioje klėtyje galite susipažinti su Anykščių krašto valgių istorija edukacinėje programoje, jums teliks pasirinkti kokiais patiekalais norėsite mėgautis: bulviniais, miltiniais ar mėsos. Programos trukmė 2 val. Patiekalus užsisakykite iš anksto pagal savo pageidavimus. Teikiama paslauga „Virtuvė ant ratų“. Darbo laikas: I-IV ir VII 10:00-22:00, V-VI 10:00-24:00

Ritualinis avies pjovimas
Antežerio k., Skiemonių sen., 8 682 48202, antezeris@gmail.com, www.antour.lt/laisv/eduk, GPS: 55.45192, 25.175618 (WGS)
Antežerio kaime, prie Nevėžos ežero, vyksta ritualiniai avies pjovimai. Programa apie tai, kaip ūkininkas savo reikmėms sudoroja avį. Pabuvoję apeigose, patys ruošite laužą, virsite avienos sriubą, vaišinsitės šviežios mėsos gaminiais. Apsilankymas iš anksto susitarus.

Edukacinė programa „Žuvelė“
Antežerio k., Skiemonių sen., 8 682 48202, antezeris@gmail.com, www.antour.lt/laisv/eduk, GPS: 55.45192, 25.175618 (WGS)
Ši programa apie tai, kaip ūkininkas savo reikmėms išsirūko žuvies. Svečiai supažindinami su verslinės žvejybos ypatumais, pastatomi tinklai ir vakaras praleidžiamas prie laužo. Anksti ryte ištraukiami tinklai, sveriama žuvis, tuomet verdama žuvienė... Apsilankymas iš anksto susitarus.

Edukacinė programa „Saulės blynas”
Slėnio g. 9, Burbiškis, 8 692 22108, 8 673 92636, slyva@erdves.lt, www.edukacijos.lt, GPS: 55.507811, 25.220934 (WGS)
Atvykę į Burbiškio miestelio pakraštyje įsikūrusią Adomonių sodybą pateksite į jaukų kampelį, apsodintą gėlynais ir vaistažolėmis, čia šeimininkė paruoš jums žolelių arbatos, pavaišins aukštaitiškais blynais su įvairių rūšių dažiniais. Sodyboje siūlomos edukacinės programos: „Suslėgiau sūrelį“ ir „Daraktorių mokyklėlė“. Apsilankymas iš anksto susitarus.

Kavinė „Šaltinis”
Šaltinio g. 1, Kavarskas, 8 381 55147, 8 600 20999, info@kavarsko-koldunai.lt, www.kavarsko-koldunai.lt, GPS: 55.432872, 24.926714 (WGS)
Atvykęs į Kavarską negali neaplankyti nuo XVI amžiaus įvairiausiais padavimais garsinamo Šv.Jono Krikštytojo šaltinio, kurio vanduo gydo, gaivina, stiprina. Šalia šios turistų mėgstamos vietos yra kavinė-baras „Šaltinis“, kur ypač skanūs rankomis gaminti koldūniukai. Darbo laikas: 10:00-20:00

Vaistažolės Anykščiuose
Vilniaus g. 22, Anykščiai, 8 659 78361, ramusvanduo@gmail.com, www.ramunovaistazoles.lt, GPS: 55.522533, 25.098573 (WGS)
Vaistažolių guru Ramūnas rengia edukacines programas vaikams ir suaugusiems, apie Anykščių krašte augančias vaistažoles. Organizuoja gilių kavos degustacijas, arbatos gėrimo ceremonijas gamtoje. Darbo laikas: 10:00–18:00. Apsilankymas iš anksto susitarus.

Duona ir pyragai
Slėnio g. 18, Anykščiai, 8 612 96063, www.marijosduona.lt, GPS: 55.512346, 25.090422 (WGS)
Marija Bučinskienė malkinėje krosnyje kepa natūralaus raugo plikytą duoną, bei duoną su įvairiais vaisiais ir riešutais. Gamina ypatingą Pasvalio krašto meduolį, netradicinį skruzdėlyną. Darbo laikas: 8:00-19:00

Jodinėjimas

Jojimo klubas „Origonas“
Niūronys, 8 686 35255, klubas.origonas@gmail.com, www.jodinek.lt, GPS: 55.572922, 25.08782 (WGS)
Jodinėjimas arkliu vaizdingomis Niūronių apylinkėmis ir miško takais vedančiais Šventosios upės pakrante. Apsilankymas iš anksto susitarus.

Respublikinė žirginio sporto šventė „Bėk, bėk žirgeli“
Niūronys, 8 381 51722, 8 623 70629, arkliomuziejus@gmail.com, www.arkliomuziejus.lt, GPS: 55.573447, 25.086543 (WGS)
Birželio 1-ąjį šeštadienį rengiama žirginio sporto ir etnografijos šventė „Bėk, bėk žirgeli“, kurios metu galėsite pasivaikščioti po tautodailės dirbinių mugę, pajodinėti žirgu, pažiūrėti jojimo varžybas.

Arklio muziejus, žr. Patys populiariausi turistiniai objektai Anykščių rajone (TOP Nr. 4).

Jojimo klubas „Vilartas“
Niūronys, 8 618 84810, 8 615 59120, info@vilartas.lt, www.vilartas.lt, GPS: 55.577175, 25.075694 (WGS)
Sporto klubas „Vilartas“ įsikūręs vaizdingose Niūronių kaimo apylinkėse. Čia galite jodinėti jaukiais miško takeliais, slėniais palei upę. Jus lydės patyręs treneris, kuris patardamas ir pamokydamas parodys gražiausias apylinkių vietas. Apsilankymas iš anksto susitarus.

Vandens turizmas

Plaukiojimas Rubikių ežere
Anykščių regioninis parkas, GPS: 55.485534, 25.261263 (WGS)
Anykščių rajone tyvuliuoja Rubikių ežeras, bene aukščiausiai virš jūros lygio susiformavęs ežeras Lietuvoje, net 163 m. Ežero plotas – 968 ha, vidutinis gylis – 5,7 m. Didžiausia jo puošmena – 16 salų, kurių grožis atsiveria užlipus ant apžvalgos bokšto. Apie jas sukurta įvairių istorijų, kai kurios jų priklauso įžymiojo anykštėno A.Vienuolio plunksnai, jas pasiekti galima tik vandeniu, plaukiant valtimis ar vandens dviračiais. Rubikių ežero pakrantėje esančios kaimo turizmo sodybos:

1. „Ajerynė“, *Mačionys, Skiemonių sen., 8 687 48458, www.atostogoskaime.lt/krikstaponio-sodyba, ajerine@atostogoskaime.lt.* Valtys, vandens dviračiai, katamaranas, plaustas.
2. „Esina“, *Aniūnai, Skiemonių sen., 8 686 29344, info@esina.lt, www.esina.lt.* Valtys, vandens dviračiai, jachtos, plaustas.
3. „Janinos klėtis“, *Aniūnai, Skiemonių sen., 8 672 01556, 8 381 77280, rita_gaveniene@yahoo.com.* Valtys.
4. „Pas Diržius“, *Rubikiai, Anykščių sen., 8 699 27071, sodyba@turizmas.lt.* Valtys, vandens dviračiai.
5. „Šapokų sodyba“, *Rubikiai, Anykščių sen., 8 611 53795, s.beata@erdves.lt.* Valtys.
6. „Žuvienės pašiūrė“, *Rubikiai, Anykščių sen., 8 659 88610.* Valtys, vandens dviračiai, baidarės ir žvejybos priemonės.
7. „Žvejo sapnas“, *Vijeikiai, 8 698 74916, www.zvejosapnas.lt.* Valtys, jachtos.

Kaimo sodyba „Šventosios upės slėnis“
Mikieriai, Andrioniškio sen., 8 659 05057, sodyba@slenis.com, www.slenis.com, GPS: 55,660209, 25,16781(WGS)
Organizuojamos kelionės baidarėmis ir plaustais turtinga Šventosios upe, siūloma jauki stovyklavietė nakvynei su lauko baldais, šašlykinėmis ir laužavietėmis. Baidarės nuomojamos šiltuoju metų laiku iš anksto susitarus.

Turistinė stovykla „Žalioji stotelė“
Šventupys, Debeikių sen., 8 614 84134, kilciausk@gmail.com, www.upesubaidare.lt, GPS: 55,622834, 25,42412 (WGS)
Šventosios vingiais smagu plaukti ir baidarėmis ir valtimis. Šalia Šventosios upės įsikūrusios turistinės stovyklos „Žalioji stotelė” šeimininkai organizuoja žygius baidarėmis šia upe. Baidarės nuomojamos šiltuoju metų laiku iš anksto susitarus.

Nuotykių turizmas

Vasaros rogučių trasa, žr. Patys populiariausi turistiniai objektai Anykščių rajone (TOP Nr.9).

Anykščių kartodromas
1 km. nuo Anykščių (kelias Nr. 120 Anykščiai – Ukmergė), 8 687 81480, tsk@motorsportas.lt, www.motorsportas.lt, GPS: 55.518735, 25.070052 (WGS)
Anykščių kartodromas ištisus metus atviras aštrių pojūčių ir ekstremalaus važiavimo gerbėjams. Kartodrome organizuojami pramoginiai važiavimai, skirti įvairaus amžiaus žmonėms. Trasoje vyksta varžybos ir čempionatai. Darbo laikas: gegužė-rugsėjis 11:00-19:00, spalis-balandis iš anksto susitarus.

Laipynių parkas „Dainuvos nuotykių slėnis“
Dainuvos slėnis, Anykščiai, 8 693 35060, rezervacija@nuotykiuslenis.lt, www.nuotykiuslenis.lt, GPS: 55.51408, 25.08308 (WGS)
Parke yra 6 skirtingo sudėtingumo trasos, kurios įrengtos iki 13 m aukštyje, tad kiekvienas lankytojas galės rinktis trasas pagal savo fizinį pasirengimą. Polėkio malonumą pajusite išbandę „Skrydį per Šventąją“, kurio bendras ilgis virš 300 metrų. Yra įrengta trasa vaikams. Darbo laikas: gegužė-spalis 10:00–18:00, lapkritis-balandis iš anksto susitarus.

Kukurūzų labirintas
Anykščiai, 8 674 10502, www.poilsisanyksciuose.lt
Kiekvienais metais sukuriamas labirintas susijęs su Anykščių krašto kultūrinėmis vertybėmis – Laimės Žiburys, A.Baranausko klėtelė, žirgo pasaga arba Kultūros sostinės logotipas. Kukurūzų labirintas yra puiki pramoga visoms amžiaus grupėms. Darbo laikas: rugpjūtis-spalis 10:00-19:00

Išvyka siaurojo geležinkelio traukinuku, žr. Patys populiariausi turistiniai objektai Anykščių rajone (TOP Nr. 10)

Sveikatos turizmas

Poilsio namai „Anykščių šilelis“
Vilniaus g. 80, Anykščiai, 8 381 58885, 8 686 60415, info@anyksciusilelis.lt, www.anyksciusilelis.lt, GPS: 55.510654, 25.084469 (WGS)
Atvykę į „Anykščių šilelį“ galite išbandyti sveikatinimo programą, kuri padės susigrąžinti gyvybines jėgas, atsipalaiduoti. Masažas ir vonia su mineraliniu vandeniu sumažins fizinį nuovargį, skausmus, atpalaiduos raumenis, pašalins stresą, pagerins kraujotaką, sustiprins imunitetą. Procedūros rezervuojamos iš anksto.

Baseinas „Bangenis“
Ažupiečių g. 1A, Anykščiai, 8 381 59431, 8 620 83544, sveikatosoaze@res.lt, www.sveikatosoaze.lt, GPS: 55.52187, 25.084442 (WGS)
Anykščių baseino takeliai siekia 25 metrus, čia yra vandens kaskados, kuriomis lyg masažu mėgaujasi baseino lankytojai. Vyksta kvapų ir druskos pirčių programos. Ekstremalių pojūčių mėgėjams siūloma japoniška pirtis po atviru dangumi. Baseino darbo laikas: spalis-gegužė: I-V 13:00-22:00, VI-VII 10:00-22:00. Pirčių darbo laikas: spalis-gegužė: I-IV 17:00-22:00, V 16:00-22:00, VI-VII 10:00-22:00

Utenos vardas minimas nuo 1261 metų
Utenos rajono plotas – 1229 km²
Gyventojų skaičius Utenos mieste – 30 686 (2012 m.)
Gyventojų skaičius Utenos rajone – 44 935 (2012 m.)

Utena – laimingų žmonių miestas!

Utena – Rytų Aukštaitijos sostinė ir vienas seniausių Lietuvos miestų, pirmą kartą paminėtas 1261 metais karaliaus Mindaugo laiške. Utena įsikūrusi išskirtinai vaizdingoje vietovėje – tarp Dauniškio ir Vyžuonaičio ežerų. Švenčiant miesto 750-tąjį jubiliejų, Dauniškio ežere įrengta unikali atrakcija – šviečiantis ir grojantis fontanas su vandens ekranu.

Utenos kraštas žavus visais metų laikais: vasarą poilsiautojus vilioja nuostabus Alaušo ežeras, žiemą gausybę auto sporto mėgėjų pritraukia populiarusis „Halls Winter Rally“ ralis. Poilsiautojų laukia jaukios kaimo turizmo sodybos, kurių Utenos krašte yra daugiau nei keturiasdešimt.

Utenos svečiai gali aplankyti vienintelį Lietuvoje Keramikos muziejų ir išbandyti patys nusižiesti puodą. Užsukę į senąją Utenos pašto stotį, kurią kadaise savo eilėse apdainavo poetas Antanas Baranauskas, susipažinsite su įdomia Varšuvos – Sankt Peterburgo trakto tarpstotės istorija. Čia keliaudami buvo apsistoję Onorė de Balzakas, Ilja Repinas, Jonas Basanavičius ir daug kitų garsių žmonių.

Nuolatiniai Utenos svečiai pastebi, jog pastaraisiais metais miestas regimai išgražėjo. Atsirado naujų skverų ir jaukių parkų, sparčiai tvarkomos gatvės.

Uteniškiai – svetingo būdo rytų aukštaičiai, kiekvieną svečią sutiks šiltai, mielai aprodys miestą ir paslaugiai palydės. Atvažiuokite ir įsitikinkite, kad Utena – tikrai laimingų žmonių miestas!

VšĮ Utenos turizmo informacijos centras
Stoties g. 39, Utena, LT-28134
GPS: 55.494129, 25.582172 (WGS)
Tel. 8 687 21938, tel./faksas 8 389 54346
tic@utenainfo.lt
www.utenainfo.lt

Utenos rajono savivaldybės administracija
Utenio a. 4, Utena, LT-28503
Tel.: 8 389 61600
www.utena.lt

Patys populiariausi turistiniai objektai Utenos rajone – TOP 10

1. Vestuvių kalnelis

Utena, prie Klovinių užtvankos, (kelias Utena-Zarasai), 8 389 54346, 8 687 21938 (TIC), tic@utenainfo.lt, www.utenainfo.lt, GPS: 55.517724, 25.629309 (WGS)

Daug poilsiautojų privilioja Klovinių tvenkinys ir Vestuvių kalnelis. Utenos valdžia jausdama, kad civilinės metrikacijos iškilmės nepalieka jokio įspūdžio jaunavedžiams, sugalvojo vestuvių apeigas paįvairinti išvykomis į Vestuvių kalną. 1987 m. suvažiavę šalies ir vietiniai tautodailininkai ąžuolo stogastulpiais ir skulptūromis pavaizdavo senąsias lietuvių vestuvių apeigas ir jų dalyvius. 2011 m. rudenį tautodailininkas Pranas Kaziūnas atnaujino visas senąsias vestuves menančias skulptūras.

2. Utenos alaus muziejus

Pramonės g. 12, Utena, 8 618 87753, jonas.lingys@svyturys.lt, muziejus@utenosalus.lt, www.utenosalus.lt, GPS: 55.496824, 25.642549 (WGS)

„Utenos alaus“ darykla garsi visame pasaulyje jau nuo 1977 m., nes būtent šiame krašte vanduo tinkamiausias alui – minkštas ir tyras. Savo sudėtimi Utenos vanduo yra labai panašus į legendinio aludarystės miesto – Pilzeno vandenį. Štai kodėl alaus gamybos įrangą Utenos alaus darykloje sumontavo ir pirmąjį alų išvirti, pastačius tuo metu bene moderniausią visoje buvusioje Sovietų Sąjungoje „Utenos alaus“ daryklą, buvo patikėta būtent Čekijos alaus meistrams. Ne tik uteniškiai, bet ir visos Lietuvos gyventojai „Utenos alų“ vertina už jo puikų skonį, aukščiausią kokybę ir dėmesį naujovėms. Visą Jums rūpimą istoriją apie šią daryklą Jūs sužinosite atvykę į 2012 m. naujai atidarytą Utenos alaus muziejų. Tik čia apžiūrėsite istorinę “Utenos” prekės ženklo inovacijų, komunikacijos, reklamos ekspoziciją, susipažinsite su alaus gamyba. Aplankysite virimo, fermentacijos bei alaus išpilstymo sales. Ekskursijos metu Jūsų laukia keturių alaus rūšių degustacija. Ekskursijos organizuojamos grupėms nuo 10 žmonių, trukmė apie 2 val. Dėl apsilankymo būtina susitarti iš anksto.

3. Etnografiniai kaimai Aukštaitijos nacionaliniame parke

Strazdų k., Šuminų k., Vaišnoriškės k., Varniškių k., Tauragnų sen., 8 389 54346, 8 687 21938 (TIC), tic@utenainfo.lt, www.utenainfo.lt, GPS: 55.410297, 26.030771; 55.399868, 26.041586; 55.425058, 26.026608; 55.42065, 25.945455 (WGS)

Atvykę pasižvalgyti į nuostabias Tauragnų apylinkes, nustemba pamatę Strazdų, Šuminų, Vaišnoriškės ar Varniškių etnografinius kaimus, kurie kiekvienas turi savitumo, o miškai ir vanduo yra tie magnetai, kurie traukia į šias apylinkes. Čia laukia Šuminų pušis, didingai žvelgia Varniškių ąžuolas, plačiomis šakomis apglėbs Varniškių liepa. Liepos globėjo Vaclovo Kriugiškio tėvai ir seneliai prie liepos statydavo 10 kelminių avilių, kad bitės, liepai žydint, prineštų medaus. Aviliai statomi ir dabar.

4. Dauniškio ežero pakrantė

Aušros g., Utena, 8 389 54346, 8 687 21938 (TIC), tic@utenainfo.lt, www.utenainfo.lt, GPS: 55.502865, 25.602042 (WGS)

Bene vienintelis miestas Lietuvoje, turintis tarp gatvių ir namų įsispraudusius du ežerus - Dauniškio ir Vyžuonaičio. Vaizdingas Dauniškio parkas yra pamėgta uteniškių ir miesto svečių poilsio vieta. Dauniškio ežero pakrantėse žaidimų aikštelėse krykštauja laimingi vaikai, senyvo amžiaus žmonės čia randa ramybę ir gryno oro oazę. 2011 m. Utena atšventė 750 metų jubiliejų. Šios šventės proga Dauniškio ežeras pasipuošė šviečiančiu ir grojančiu fontanu su vandens ekranu.

5. Senasis Utenos paštas (Dailės mokykla)

J.Basanavičiaus g. 36, Utena, 8 389 61598, 8 687 73522, dailesm@daile.utena.lm.lt, www.daile.utena.lm.lt, GPS: 55.496737, 25.592173 (WGS)

Utenos pašto kompleksas statytas 1830–1835 m.. Tai trakto Sankt Peterburgas - Varšuva vidurys. Pastatai yra klasicistinių meninių formų, darnių proporcijų. Pašto stotis atlikdavo pašto tarnybų, arklių keitimo, kareivinių funkcijas, čia taip pat buvo poilsio kambariai keliaujantiems ir laukiantiems karietų. Anuomet, tik atidarius kelią, Utenos pašte lankėsi Rusijos caras Nikolojus I-asis su sūnumi Aleksandru, čia buvo užsukęs ir rusų dailininkas Ilja Repinas. 1843 m. Utenos pašte arklius keitė garsus prancūzų rašytojas Onorė de Balzakas. Pašto stoties rūsys iki šiol gerai išsilaikęs, jame dabar įrengta dailės galerija. Mena senasis paštas XIX-XX a. įvykius, 1831 m., 1863 m. valstiečių sukilimų dienas, pasaulinius karus, Lietuvos nepriklausomybės atkūrimą ir dabarties permainas. Dėl apsilankymo būtina susitarti iš anksto.

6. Narkūnų piliakalnis

Narkūnų k., Leliūnų sen., 8 389 54346, 8 687 21938 (TIC), tic@utenainfo.lt, www.utenainfo.lt, GPS: 55.475394, 25.553552 (WGS)

Piliakalnis (Utenio Pilis, Didysis piliakalnis) datuojamas I tūkst. pr. Kr. pradžia - II a. ir XIV-XV a. pradžia. Piliakalnis įrengtas atskiroje kalvoje, Utenėlės upės kairiajame krante. Spėjama, kad XIII amžiuje čia stovėjo Nalšios kunigaikščio Daumanto pilis, prie kurios ir kūrėsi gyvenvietė, davusi užuomazgą Utenos miestui. Pilį 1433 m. sudegino Livonijos ordinas. Uteniškiai ir miesto svečiai gausiai susirenka ant Narkūnų piliakalnio įvairių švenčių proga. Jau tapo tradicija čia organizuoti Joninių šventę, kuomet ant piliakalnio uždegami didžiuliai laužai, Utenėlės upe plukdomi gėlių vainikai. Utenai švenčiant miesto šventę, ant piliakalnio vyksta įvairūs teatralizuoti vaidinimai, kuriuose net kunigaikštis Utenis atsikelia iš savo kapo ir pasveikina miestelėnus.

7. Sudeikių kraštas (Alaušo ežeras)

Sudeikiai, 8 389 54346, 8 687 21938 (TIC), tic@utenainfo.lt, www.utenainfo.lt, GPS: 55.582899, 25.683157 (WGS)

Sudeikiai - tai kurortinis „perliukas“, kuriame įrengta valčių prieplauka, joje galima išsinuomoti valtį, vandens dviratį, riedučius, dviratį. Puikiai įrengtas apšviestas dviračių takas, kuriuo gali naudotis ir riedutininkai. Poilsiautojus į Sudeikių kraštą vilioja vaizdingos Alaušo pakrantės, gražūs pušynai, puikūs paplūdimiai ir didžiuliai skaidriausio, švariausio ežero plotai. Svarbiausias tikslas - nesugadinti gamtos natūralumo. Atvykę į šį kraštą rasite paslaugų kompleksą su gaivios gamtos dvelksmu. Aplink Alaušo ežerą Jūsų laukia apie 15 kaimo turizmo sodybų, puikiai įrengtas kempingas „Sudeikiai“, kuriame galima apsistoti su palapinėmis ir kemperiais. Čia žvejys žvejodamas seliavas girdi gyvo paukštelio čiulbėjimą ir žuvų žaismingą pliaukšėjimą, o Alaušo ežero pakrantėmis tarp svyruojančių nendrių krykštauja Lietuvos vaikai...

8. Užpalių kraštas

Užpaliai, 8 389 54346, 8 687 21938 (TIC), tic@utenainfo.lt, www.utenainfo.lt, GPS: 55.635452, 25.581362 (WGS)

Kas atvyksta pasigrožėti Užpalių krašto gamta, būtinai aplanko Šv. Krokulės šaltinį, kuris garsėja savo magišku vandeniu. Senoliai pasakoja, kad vieną vasaros rytą piemenėliai šioje vietoje pamatė stovintį Kristų, apsuptą spinduliais. Nusigandę vaikai suklaupė ant kelių ir ėmė melstis. Kristus palaimino juos ir išnyko. Nuo to laiko Krokulės vanduo stebuklingas. Užpalių miestelio gyventojai didžiuojasi turėdami didingą Šv. Trejybės parapijos mūrinę gotikinio stiliaus bažnyčią, kuri pastatyta 1892 m. Šventoriuje rymo sena mūrinė varpinė, statyta 1847 m. Tai darnus akmens, mūro ir klasicizmo formų architektūros paminklas. Netoli Šeimyniškių piliakalnio pasitinka atodanga su konglomerato uola. Tai gana aukštas molio ir žvyro luitas, esantis prie Šeimyniškių žvyro karjero. Šiam kraštui nepakartojamo žavesio teikia iš piliakalnių prabylanti protėvių dvasia, nuostabūs padavimai, legendos. Gal todėl kiekvieną vasarą pro Užpalius praplaukia turistų baidarės, gal todėl čia atostogų traukia daugelis šiame krašte gimusių žymių žmonių...

9. Vyžuonų kraštas

Vyžuonos, 8 389 54346, 8 687 21938 (TIC), tic@utenainfo.lt, www.utenainfo.lt, GPS: 55.585422, 25.496218 (WGS)

Vyžuonų miestelis įsikūręs prie Vyžuonos upės, įtekančios į Šventąją. Vyžuonas visame krašte išgarsino Biržų ir Dubingių kunigaikščiai Radvilos. Vyrauja nuomonė, kad pirmoji Vyžuonų bažnyčia Kristino Astiko iniciatyva buvo pastatyta 1406 m. Tai Šv. Jurgio parapijos bažnyčia. Klebono Pranciškaus Drukteinio rūpesčiu 1891–1892 m. ji perstatyta ir padidinta, primūrytas bokštas. Bažnyčia gotikinė, lotyniško kryžiaus plano. Liepos mėnesį švenčiami labai reti Lietuvoje Šv. Marijos Magdalietės atlaidai. Pačiame Vyžuonų miestelyje 2000 m. skulptoriaus Henriko Orakausko dėka atsirado Rašytojų kalnelis, įamžinęs dviejų talentingų rašytojų – literatūros kritiko Antano Masionio ir prozininko Broniaus Radzevičiaus, anksti išėjusių į Amžinybę, atmintį. Medinio angelo sparnai apgobia trapų ir amžiną gamtos peizažą.

10. Vytauto Valiušio keramikos muziejus

Topolių g. 7, Leliūnai, 8 686 22807, 8 615 49525, www.utenosmuziejus.lt, GPS: 55.475528, 25.392788 (WGS)

Keramikas Vytautas Valiušis, dabar jau tituluojamas pirmuoju nepriklausomos Lietuvos puodžių karaliumi, 2001 m. įkūrė keramikos muziejų Leliūnų miestelyje. Muziejaus ekspozicijų salėse rodoma apie 700 autentiškų senosios keramikos pavyzdžių: terlės, čerpės, puodai ir puodeliai, puodynės, puošnūs ąsočiai, palivonai, bosai, lekai ir kt. Šalia jų eksponuojami nauji keramikos kūriniai, etnografiniai eksponatai. Aplankę muziejų ne tik sužinosite keramikos istoriją ir jos paslaptis, bet ir atsisėdę prie žiedimo rato patys galėsite pabandyti nužiesti galbūt pirmą gyvenime puodą.

Darbo laikas: II-V 9:00-18:00, VI 9:00-17:00 (pietų pertrauka 13:00–13:45) Kaina: 2 Lt

Istorinis ir kultūrinis turizmas

Narkūnų piliakalnis, žr. Patys populiariausi turistiniai objektai Utenos rajone (TOP Nr. 6)

Taurapilio piliakalnis
Taurapilio k., Tauragnų sen., 8 389 54346, 8 687 21938 (TIC), tic@utenainfo.lt, www.utenainfo.lt,
GPS: 55.448036, 25.86932 (WGS)

Taurapilio piliakalnis įrengtas Tauragno ežero pietiniame krante. Ant piliakalnio stovėjo Tauragnų pilis. Ji paminėta 1373 m. vasario 14 d., kai šalia pilies buvo apsistojusi kraštą niokojusi Livonijos ordino kariuomenė. 1433 m. vasario mėn. pradžioje pilį sudegino Livonijos ordinas. Seni žmonės pasakoja, kad kitados kalno viršūnėje augęs storas ąžuolas, jo šovoje gyvenęs vaidila, vaidilutės kūrenusios ugnį. Įvedus krikščionybę, jo viršūnėje buvo pastatyta bažnyčia, tačiau po kiek laiko išnykusi ir dabar esanti kalno viduje. Legenda byloja, kad kartą vienas drąsuolis atidžiau pažvelgęs į tą duobę ir pamatęs kalno gelmėse apleistą bažnyčią su išgriuvusiais altoriais, o viduje groję gerokai apdulkėję vargonai. Tačiau Šv. Jono naktį, lygiai 12 valandą nakties, piliakalnis atsidengiąs, deja, tik vienai sekundei. Kas turi geras akis, galįs pamatyti bažnyčią ir grojančius vargonus.

Rašytojų kalnelis
Vyžuonos, 8 389 54346, 8 687 21938 (TIC), tic@utenainfo.lt, www.utenainfo.lt, GPS: 55.588917, 25.493223 (WGS)

Pačiame Vyžuonų miestelyje 2000 m. skulptoriaus Henriko Orakausko dėka atsirado Rašytojų kalnelis, įamžinęs dviejų talentingų rašytojų – literatūros kritiko Antano Masionio ir prozininko Broniaus Radzevičiaus, anksti išėjusių į Amžinybę, atmintį. Medinio angelo sparnai apgobia trapų ir amžiną gamtos peizažą.

Senasis Utenos paštas (Dailės mokykla), žr. Patys populiariausi turistiniai objektai Utenos rajone (TOP Nr.5)

Skulptūros Utenos miesto sode
Basanavičiaus g., Utena, 8 389 54346, 8 687 21938 (TIC), tic@utenainfo.lt, www.utenainfo.lt,
GPS: 55.498508, 25.597558 (WGS)

Utenos mieto sodą puošia keturios trakto „Sankt Peterburgas – Varšuva“ skulptūros. Skulptūros „Belaukiant kelionės“ autorius yra Arvydas Ališanka. Žemaitis Kazys Venclovas nutiesė uteniškiams autentiškais senojo trakto laikų dekoro elementais išmargintą šaligatvio juostą „Kelias“. Tauragniškis Kęstutis Musteikis sukūrė skulptūrą „Atrask savo laimę“. Skulptūros pasagos forma primena mokomąjį arba mokyklinį magnetą su dviem priešingais poliais – pliusu ir minusu. Moteris ir vyras taip pat yra priešingų polių atstovai. Skulptūra „Atgimimas“, kurios autorius Jonas Šimonėlis.

Sudeikių dailės galerija
Aukštaičių g. 12, Sudeikiai, 8 682 13300, www.sudeikiai.lt, GPS: 55.584906, 25.684304 (WGS)

Sudeikiuose jau nuo 1999 m. vyksta didelio populiarumo sulaukę tapytojų plenerai, kurių darbai eksponuojami Sudeikių dailės galerijoje. Galerijos archyve sukaupta daugiau kaip 100 profesionalių dailininkų ir fotografų darbų. Dėl apsilankymo būtina susitarti iš anksto.

Muziejai

Utenos kraštotyros muziejus
Utenio a. 3, Utena, 8 389 61637, 8 389 61634, utenoskm@gmail.com, www.utenosmuziejus.lt, GPS: 55.496131, 25.601113 (WGS)
Pastatas, kuriame įsikūręs muziejus, yra antras pagal senumą Utenoje. Muziejuje surinkti ir saugomi archeologijos, istorijos ir etnografijos, fotografijos, raštinių paminklų, meno eksponatai. Vyksta liaudies meno, fotografijos, profesionalių dailininkų ir mokinių darbų parodos. Darbo laikas: II-V 10:00–18:00, VI 10:00–17:00. Kaina: 2 Lt

Utenos alaus muziejus, žr. Patys populiariausi turistiniai objektai Utenos rajone (TOP Nr.2)

Vytauto Valiušio keramikos muziejus, žr. Patys populiariausi turistiniai objektai Utenos rajone (TOP Nr.10)

A. ir M. Miškinių literatūrinė etnografinė sodyba
Juknėnai, Daugailių sen., 8 611 42148, www.utenosmuziejus.lt, GPS: 55.540579, 25.890999 (WGS)
Sodyba pastatyta daugiau kaip prieš 100 metų. Be jos sodybvietėje išliko tvartas, rūsys ir svirnas. 1982 m. sodyba įrašyta į istorijos paminklų sąrašą, 1986 m. joje ir svirne įrengta Utenos kraštotyros muziejaus ekspozicija, skirta A. ir M. Miškiniams. Čia vyksta kasmetiniai tradiciniai uteniškių ir Utenos krašto literatų poezijos pavasariai, literatūros šventės.
Dėl apsilankymo būtina susitarti iš anksto.

Vilko muziejus
Indubakių k., Saldutiškio sen., 8 686 32295, 8 699 65912, ramuno.atelje@gmail.com, www.ramuno-atelje.lt, GPS: 55.379824, 25.847641 (WGS)
Muziejus įsikūręs sodyboje, kurioje kino režisierius ir operatorius Petras Abukevičius dirbo paskutiniuosius savo gyvenimo metus. Jis čia kūrė paskutinį filmą apie vilkus. Muziejaus paskirtis - keisti įsisenėjusias stereotipines nuostatas vilkų atžvilgiu, atskleisti gamtos grožį ir dvasią, ugdyti žmogaus pilietiškumą ir atsakomybę už savo poelgius gamtai. Dėl apsilankymo būtina susitarti iš anksto.

Kaimo turizmo sodybos „Alaušynė“ aludarystės ekspozicija
Salų k., Sudeikių pšt., 8 698 03447, info@abuva.lt, www.abuva.lt, GPS: 55.584694, 25.70641 (WGS)
Kaimo turizmo sodyboje „Alaušynė“ aludarystės ekspozicija įkurta 2008 m. vasarą. Sodyboje galima sužinoti kaip gaminamas alus, susipažinti su pagrindiniais alaus gamybos elementais ir procesu. Čia galima degustuoti kelių rūšių „Utenos“ alų, ragauti kulinarinio paveldo valgių ir pasimėgauti sodyboje siūlomomis pramogomis.
Dėl apsilankymo būtina susitarti iš anksto.

Amatų turizmas

Kalvis Alvydas Valiukas
Mirkėnų k., Leliūnų sen., 8 688 41017, 8 613 09981, alvydas222@gmail.com, GPS: 55.465499, 25.482238 (WGS)
Galima pamatyti ne tik sodybos šeimininko rankomis pagamintus dekoratyvinius metalo gaminius, bet ir susipažinti su šio darbo procesu.
Dėl apsilankymo būtina susitarti iš anksto.

Kaimo turizmo sodyba „Aliai“
Alių k., Utenos sen., 8 611 42287, info@aliai.lt, www.aliai.lt, GPS: 55.47910, 25.73204 (WGS)
Organizuojamos edukacinės vilnos vėlimo sausuoju būdu programos. Dėl apsilankymo būtina susitarti iš anksto.

Meistrė Anelė Araminienė
Gudeniškių k., Kuktiškių sen., 8 672 23070, 8 389 49212, GPS: 55.444885, 25.668037 (WGS)
Drožia medines skulptūras, lieja skulptūras iš betono, audžia, siuva, groja armonika, kepa duoną.
Dėl apsilankymo būtina susitarti iš anksto.

Pynėjas Genadijus Kaminskas
S. Dariaus ir S. Girėno g. 1, Utena, 8 685 55514, GPS: 55.49908, 25.607774 (WGS)
Iš vytelių pina baldus, krepšius, vazas ir kitus gaminius.
Dėl apsilankymo būtina susitarti iš anksto.

Karpinių meistrė Odeta Tumėnaitė - Bražėnienė
Utenio a. 3, Utena, 8 674 29176, 8 389 59578, GPS: 55.496131, 25.601113 (WGS)
Jau virš 20 metų kuria karpinius – paveikslėlius ir atvirukus, grafika iliustruoja knygas.
Dėl apsilankymo būtina susitarti iš anksto.

Skulptorius Vytautas Šemelis
Sirutėnų k., Sudeikių sen., 8 687 22947, semelisvyt@gmail.com, GPS: 55.549653, 25.621799 (WGS)
Iš natūralių lauko riedulių kala abstrakčias vienetines skulptūras. Skaldo akmenis. Galima stebėti kūrybos procesą.
Dėl apsilankymo būtina susitarti iš anksto.

Sakralinis turizmas

Kristaus žengimo į dangų bažnyčia
Vytauto g. 4, Utena, 8 389 54346, 8 687 21938 (TIC), tic@utenainfo.lt, www.utenainfo.lt, GPS: 55.494285, 25.606113 (WGS)
1882-1884 m. statyta mūrinė bažnyčia ypatinga tuo, kad jos kryžmą dengia didelis centrinis kupolas. Tai romantiško ir bizantiško stiliaus derinys. Greta bažnyčios stovi apie 1876 m. pastatyta aukšta mūrinė varpinė.

Dievo Apvaizdos bažnyčia
Aušros g. 78, Utena, 8 389 54346, 8 687 21938 (TIC), tic@utenainfo.lt, www.utenainfo.lt, GPS: 55.507546, 25.596264 (WGS)
2004 m. buvo pašventintas kertinis bažnyčios akmuo. Jos išskirtinumas – netradicinė šiuolaikinė architektūra: vidaus erdvės puošyba metalo konstrukcijomis, betono kolonos, matinio stiklo klausyklos, lietuviško akmens altorius. Viena didžiausių bažnyčios vertybių – profesoriaus Kazimiero Morkūno erdviniai vitražai presbiterijoje ir languose.

Marijos - Kankinių Karalienės koplyčia
Sudeikių g., Utena, 8 389 54346, 8 687 21938 (TIC), tic@utenainfo.lt, www.utenainfo.lt, GPS: 55.504431, 25.608176 (WGS)
Rytinėje Dauniškio ežero pusėje stovi koplyčia, kuri skirta Utenos apylinkėse žuvusiems Lietuvos partizanams atminti. Kertinis akmuo buvo padėtas 1992 m. gegužės 14 d. Statybos iniciatoriai ir rėmėjai - Amerikos lietuviai Marija ir Aleksandras Žemaičiai.

Sudeikių bažnyčia
Sudeikiai, 8 389 54346, 8 687 21938 (TIC), tic@utenainfo.lt, www.utenainfo.lt, GPS: 55.583538, 25.684909 (WGS)
Švč. Mergelės Marijos parapijos bažnyčia iš aukštybių saugo gražų Sudeikių miestelį. Manoma, kad bažnyčia pastatyta 1781-1806 metų laikotarpiu. Ji stovi ant stambių akmeninių pamatų, klasikinio stiliaus skliautai. 1955 m. uždėtas barokinis frontonas su keturiomis poromis pusapvalių kolonų. Ant kraigo - ažūrinis geležinis kryžius. Šventorius aptvertas akmenų siena. Šalia 1939 m. statyta medinė varpinė. Čia vyksta garsūs Elžbietos atlaidai.

Užpalių bažnyčia ir varpinė
Užpaliai, 8 389 54346, 8 687 21938 (TIC), tic@utenainfo.lt, www.utenainfo.lt, GPS: 55.637656, 25.582379 (WGS)
Užpalių miestelio gyventojai didžiuojasi turėdami didingą Šv. Trejybės parapijos mūrinę gotikinio stiliaus bažnyčią, kuri pastatyta 1892 metais. O šventoriuje rymo sena mūrinė varpinė, statyta 1847 m. Darnus akmens, mūro ir klasicizmo formų architektūros paminklas, statytas parapijiečių lėšomis.

Vyžuonų bažnyčia

Vyžuonos, 8 389 54346, 8 687 21938 (TIC), tic@utenainfo.lt, www.utenainfo.lt, GPS: 55.585693, 25.495646 (WGS)
Lenkų istorikas Ježis Ochmanskis, tyrinėjęs Vilniaus vyskupijos bažnyčių atsiradimą, pirmą kartą Vyžuonų bažnyčią surado paminėtą 1553 m. XVI–XVII a. kelis dešimtmečius vyko kovos tarp katalikų ir kalvinistų dėl Vyžuonų bažnyčios. Tai Šv. Jurgio parapijos bažnyčia. Klebono Pranciškaus Drukteinio rūpesčiu 1891–1892 m. bažnyčia perstatyta ir padidinta, primūrytas bokštas. 1898 m. bažnyčią konsekravo žemaičių vyskupas Gasparas Felicijonas Cirtautas. Liepos mėnesį švenčiami labai reti Lietuvoje Šv. Marijos Magdalietės atlaidai.

Leliūnų bažnyčia

Leliūnai, 8 389 54346, 8 687 21938 (TIC), tic@utenainfo.lt, www.utenainfo.lt, GPS: 55.474267, 25.397037 (WGS)
Dabartinė Šv. Juozapo parapijos bažnyčia - statyta 1901–1905 m. kunigo Antano Masaičio rūpesčiu. Tai aukščiausia bažnyčia Utenos rajone su dviem bokštais, matomais iš visų pusių. Projekto autorius - Pakalnių dvaro. savininkas inžinierius Kulieša. Statė latvis Anzolis. Didžiausia bažnyčios vertybė – 1913 m. įrengti 21 registro gotikinio stiliaus pneumatiniai vargonai.

Kuktiškių bažnyčia

Kuktiškės, 8 389 54346, 8 687 21938 (TIC), tic@utenainfo.lt, www.utenainfo.lt, GPS: 55.392714, 25.678187 (WGS)
Miestelio centre stovi medinė lotyniškojo kryžiaus plano Šv. Jono Krikštytojo bažnyčia, kuri pastatyta 1890 m. Šventoriaus tvora akmenų mūro, su geležiniais ažūriniais vartais, šoniniais varteliais, laiptais. Šventoriuje stovi medinė varpinė, ornamentuotas kryžius.

Saldutiškio bažnyčia

Saldutiškis, 8 389 54346, 8 687 21938 (TIC), tic@utenainfo.lt, www.utenainfo.lt, GPS: 55.350806, 25.813547 (WGS)
Pačiame miestelio centre yra Šv. Pranciškaus Asyžiečio bažnyčia, kuri pastatyta 1928 m. Pirmuoju klebonu buvo kunigas St. Švėgžda, užsiėmęs ir bažnyčios statyba. Šiam tikslui buvo pritaikytas akmeninis dvaro svirnas, ant kurio pamatų buvo pristatyta medinė bažnyčios dalis su dviem masyviais pagrindinio fasado bokštais.

Gamtinis turizmas

Dauniškio ežero pakrantė, žr. Patys populiariausi turistiniai objektai Utenos rajone (TOP Nr.4)

Tauragno ežeras ir Taurapilio piliakalnis

Taurapilio k., Tauragnų sen., 8 389 54346, 8 687 21938 (TIC), tic@utenainfo.lt, www.utenainfo.lt, GPS: 55.448036, 25.86932 (WGS)
Tauragno ežeras – giliausias (62,5 m) ir aukščiausiai virš jūros lygio (165 m) iškilęs Lietuvos ežeras, esantis Utenos rajone, Aukštaitijos nacionaliniame parke. Ant pietinio Tauragnų ežero kranto stūkso Taurapilio piliakalnis. Prie jo šliejasi to paties vardo kaimelis. Seni žmonės pasakoja, kad kitados kalno viršūnėje augęs storas ąžuolas, jo drevėje gyvenęs vaidila, vaidilutės kūrenusios ugnį. Įvedus krikščionybę ant kalno buvusi pastatyta bažnyčia, tačiau po kiek laiko prasmegusi ir dabar esanti kalno viduje. Legenda byloja, kad kartą vienas drąsuolis atidžiau pažvelgęs į tą duobę ir pamatęs kalno gelmėse apleistą bažnyčią su išgriuvusiais altoriais, o viduje groję apdulkėję vargonai. Ir dabar Šv. Jono naktį, lygiai 12 valandą, piliakalnis atsidengiąs, deja, tik vienai sekundei. Kas turi geras akis, gali pamatyti bažnyčią ir grojančius vargonus.

Etnografiniai kaimai Aukštaitijos nacionaliniame parke, žr. Patys populiariausi turistiniai objektai Utenos rajone (TOP Nr.3)

Akmenys „Mokas ir Mokiukas“
Šeimaties k., Tauragnų sen.,
8 389 54346, 8 687 21938 (TIC), tic@utenainfo.lt,
www.utenainfo.lt, GPS: 55.455865, 25.899564 (WGS)
Tauragnai yra priglaudę Moko akmenį, kuris yra nupjauto kūgio formos. Jame iškalti vos įžiūrimi metai - 1860. Šis milžinas - 6 m ilgio ir 4 m aukščio yra labai giliai įsmigęs į žemę. Šalia šio akmens guli kitas, mažesnis – Mokiukas. 1968 m. akmenys buvo paskelbti geologiniais gamtos paminklais.

Ąžuolijos pažintinis pėsčiųjų takas
Leliūnų sen. (kelias Utena-Vilnius), 8 389 61599,
GPS: 55.462094, 25.575501 (WGS)
Ąžuolijos botanikos ir zoologijos draustinyje įkurti gamtos takai, kuriuose lankytojai gali susipažinti su seno lapuočių miško ir pirmykščio natūralaus upelio gamtos įvairove.

Sudeikių kraštas (Alaušo ežeras), žr. Patys populiariausi turistiniai objektai Utenos rajone (TOP Nr.7)

Taurieji elniai ir danieliai poilsio ir renginių centre „Alaušo slėnis“
Bikuškio k., Sudeikių sen., 8 640 42840, faksas 8 656 02840,
centras@alausoslenis.lt, www.alausoslenis.lt,
GPS: 55.615213, 25.67884 (WGS)
Atvykę į vaizdingoje vakarinėje Alaušo ežero pakrantėje įsikūrusį poilsio ir renginių centrą „Alaušo slėnis“ mėgstantys gyvūnus gali stebėti šalia besiganančius tauriuosius elnius ir danielius. „Alaušo slėnyje“ platus laisvalaikio užsiėmimų pasirinkimas: 2 karšto vandens kubilai, 3 lauko teniso aikštynai, pliažo tinklinis, krepšinio stovas, vaikų žaidimų aikštelė. Nakvynei galima apsistoti aštuoniuose poilsio nameliuose, kurių terasos įrengtos į ežero pusę, restorane patiekiamas kokybiškas ir skanus maistas. Šalia tyvuliuojantis skaidrus ir žuvingas Alaušo ežeras nuplauna įtampą, tinkamas nardyti bei mėgautis kitomis vandens pramogomis.

Šeimyniškių piliakalnis
Šeimyniškių k., Užpalių sen., 8 389 54346, 8 687 21938 (TIC),
tic@utenainfo.lt, www.utenainfo.lt,
GPS: 55.658829, 25.624775 (WGS)
Tai vienas gražiausių ir didžiausių Lietuvos piliakalnių, įrengtas aukštumos kyšulyje, kurį šiaurės rytuose juosia Piliaus upelis, iš pietvakarių pusės – Pilupis. Piliakalnyje stovėjo Užpalių pilis. Pilies papilį 1373 m. kovo mėn. naktį užpuolė ir sudegino Livonijos ordinas, iššudydamas visus jame buvusius žmones ir išsivesdamas 70 arklių. 1433 m. vasario pradžioje pilį sudegino Livonijos ordinas, tačiau ji greitai buvo atstatyta, nes 1453 m. čia planuota rengti susitikimą dėl sienų su Livonija sureguliavimo. Iš kartos į kartą pasakojama, jog ant piliakalnio kadaise stovėję labai gražūs rūmai, kuriuose gyvenęs galingas valdovas, kur buvę pilna ir karių, ir tarnų. Kartą valdovo žvalgai pranešę, jog artėja labai didelė priešo kariuomenė. Išsigandęs valdovas liepęs savo baudžiauninkams užpilti rūmus žemėmis, tikėdamasis, jog priešai praeis pro šalį. Bet rūmuose trūkę oro, ir visi čia buvę užtroškę. Taip ir likęs kalnas, slepiąs tolimą praeitį.

Šeimyniškių atodanga su konglomerato uola
Šeimyniškių k., Užpalių sen., 8 389 54346, 8 687 21938 (TIC), tic@utenainfo.lt, www.utenainfo.lt, GPS: 55.654445, 25.601669 (WGS)

Netoli Šeimyniškių piliakalnio Užpalių krašto svečius pasitinka atodanga su konglomerato uola. Tai gana aukštas molio ir žvyro luitas, esantis prie Šeimyniškių žvyro karjero. 1999 11 03 aplinkos ministro paskelbtas saugomu objektu.

Šv. Krokulės šaltinis
Lygamiškio k., Užpalių sen., 8 389 54346, 8 687 21938 (TIC), tic@utenainfo.lt, www.utenainfo.lt, GPS: 55.627948, 25.563963 (WGS)

Kas atvyksta pasigrožėti Užpalių krašto gamta, būtinai aplanko Šv. Krokulės šaltinį, kuris garsėja savo magišku vandeniu. Senoliai pasakoja, kad vieną vasaros rytą piemenėliai šioje vietoje pamatė stovintį Kristų, apsuptą spinduliais. Nusigandę vaikai suklaupė ant kelių ir ėmė melstis. Kristus palaimino juos ir išnyko... Nuo to laiko čia iš visos Lietuvos atvažiuoja žmonės tikėdami, kad Krokulės vanduo stebuklingas. Nuo seno čia traukdavo maldininkų būriai į Švč. Trejybės atlaidus, švenčiamus pirmąjį sekmadienį po Sekminių.

Lygamiškio piliakalnis
Lygamiškio k., Užpalių sen., 8 389 54346, 8 687 21938 (TIC), tic@utenainfo.lt, www.utenainfo.lt, GPS: 55.629966, 25.56638 (WGS)

Lygamiškio piliakalnis įrengtas Šventosios kranto aukštumos kyšulyje. Aikštelėje yra kultūrinio sluoksnio liekanų. Ariant buvo randama degėsių, kaulų, akmeninių kirvukų. Šlaitai statūs, 8–10 m aukščio, išskyrus vakarinį šlaitą. Į šiaurę ir rytus nuo piliakalnio yra papėdės gyvenvietė. Joje rasta lipdytos brūkšniuotos ir grublėtos keramikos. Radiniai saugomi Lietuvos nacionaliniame muziejuje.

Akmuo „Laumės valtis“
Lygamiškio k., Užpalių sen., 8 389 54346, 8 687 21938 (TIC), tic@utenainfo.lt, www.utenainfo.lt, GPS: 55.629966, 25.56638 (WGS)

Šalia Lygamiškio piliakalnio gulinčio akmens ilgis 2,50 m, plotis 1,95 m, aukštis 1,10 m. Tas didžiulis akmuo - tai kažkada buvusi auksinė valtis, giliai piliakalnyje paslėpta. Ją daug kas bandė atkasti, bet, užgiedojus gaidžiams, drąsuoliai žūdavo. Tačiau vėl drąsių, atkaklių Užpalių krašto vaikinų atsirasdavo. Kartą du jauni, tvirti vyrai ryžosi laimę pabandyti. Nors jiems trukdė laumės, kalbino meilios gražuolės, tačiau jie atkasė auksinę valtį dar gaidžiams nepragydus, bet neištvėrė ir susiginčijo - kam ji atitekt turėtų. Ir valtis akmeniu pavirto... Ir dabar tas akmuo tebeguli...

Kulinarinis turizmas ir kaimo gėrybės

Kaimo turizmo sodyba „Alaušynė“
Salų k., Sudeikių pšt., 8 389 34317, 8 698 03447, kavine@abuva.lt, info@abuva.lt, www.abuva.lt, GPS: 55.584694, 25.70641 (WGS)

Plaustu (20 žmonių) organizuojamos ekskursijos po Alaušo ežerą, o jo saloje kepami aukštaitiški blynai su dažiniais, verdama Alaušo ežero žuvienė. Dėl apsilankymo būtina susitarti iš anksto.

Kavinė „ABU“
Aukštaičių g. 3B, Utena, 8 389 66044, 8 612 57383, kavine@abuva.lt, info@abuva.lt, www.abuva.lt, GPS: 55.49689, 25.625013 (WGS)
Kavinėje galima paragauti kulinarinio paveldo patiekalų, organizuojami renginiai, seminarai ir šventės. Dėl apsilankymo būtina susitarti iš anksto.

UAB „Šiaudinių mėsinė“
Šiaudinių k., Vyžuonų sen., 8 389 75030, 8 389 60051, info@siaudiniumesine.lt, www.siaudiniumesine.lt GPS: 55.546705, 25.508641 (WGS)
Mėsos gaminiai ruošiami pagal senolių papročius ir receptus, išlaikant tradicijomis puoselėtą skonį ir aromatą. Galima užsakyti išskirtinių gaminių: keptą kalakutą, rūkytą kiaulės galvą, įdarytą vištą. Dėl apsilankymo būtina susitarti iš anksto.

Kaimo turizmo sodyba „Vidų sodyba“
Katlėrių k., Utenos sen., 8 616 10087, vidusodyba@gmail.com, www.vidusodyba.lt, GPS: 55.485854, 25.74408 (WGS)
Sodyboje prie Ilgio ežero paragausite žuvienės, Vidų bulvinių blynų su aukštaitišku dažiniu ar lietuviškų cepelinų. Grupė turi būti ne mažesnė kaip 10 asmenų. Dėl apsilankymo būtina susitarti iš anksto.

Vilijos Čepulienės kaimo turizmo sodyba
Pliauškečių k., Saldutiškio sen., 8 611 62268, 8 682 20660, vilija@atostogoskaime.lt, www.vilijossodyba, GPS: 55.309491, 25.807627 (WGS)
Aiseto ežero saloje verdama žuvienė, kuri patiekiama su duonkepyje kepta namine duona. Grupė turi būti ne mažesnė kaip 10 asmenų. Dėl apsilankymo būtina susitarti iš anksto.

Vandens turizmas

Kempingas „Sudeikiai“
Sudeikiai, 8 615 15324, 8 687 21938, 8 686 61520, tic@utenainfo.lt, www.utenainfo.lt, GPS: 55.586086, 25.680296 (WGS)
Kempingas įsikūręs Alaušo ežero pakrantėje. Apsistoti kempinge galima savo palapinėse ir kemperiuose. 5 ha kempingo teritorijoje yra sudarytos puikios laisvalaikio praleidimo galimybės. Čia galima maudytis plačiais ir smėlėtais atabradais garsėjančiame Alaušo ežere, žaisti tinklinį, stalo tenisą, šaškėmis, šachmatais, įvairiais stalo žaidimais, smiginį. Darbo laikas: birželio-rugpjūčio mėn. visą parą.

Poilsio ir renginių centras „Alaušo slėnis“
Bikuškio k., Sudeikių sen., 8 640 42840, faksas 8 656 02840, centras@alausoslenis.lt, www.alausoslenis.lt, GPS: 55.615213, 25.67884 (WGS)
Poilsio ir renginių centras įsikūręs vaizdingoje vakarinėje Alaušo ežero pakrantėje. Čia nuomojamos valtys, vandens dviračiai, baidarės, burlentės, žvejybos įranga, yra restoranas ir baras.
Dėl apsilankymo būtina susitarti iš anksto.

Kaimo turizmo sodyba „Alaušynė“
Salų k., Sudeikių pšt., 8 389 34317, 8 698 03447,
info@abuva.lt, www.abuva.lt,
GPS: 55.584694, 25.70641 (WGS)
Sodyba įsikūrusi prie Alaušo ežero. Organizuojamos ekskursijos plaustu (20 žm.) po Alaušo ežerą, nuomojamas kateris, vandens dviračiai, valtis. Yra kavinė, pirtis, kubilinė pirtis ir baseinas po atviru dangumi. Sodyboje galėsite aplankyti aludarystės ekspoziciją. Dėl apsilankymo būtina susitarti iš anksto.

Alvydo Valiuko kaimo turizmo sodyba
Mirkėnų k., Leliūnų sen., 8 688 41017, 8 613 09981,
alvydas222@gmail.com, GPS: 55.465499, 25.482238 (WGS)
Šeimininkas siūlo 4 vietų namelį - plaustą su miegamomis vietomis, kuriuo galima plaukioti Ilgio ežere. Dėl apsilankymo būtina susitarti iš anksto.

Gražinos ir Gintaro Krugiškių kaimo turizmo sodyba
Antakalnio k., Saldutiškio sen., 8 680 84199, 8 616 29853,
GPS: 55.334512, 25.820869 (WGS)
Sodyba yra prie Aiseto ežero. Nuomojamos baidarės, pagal sudarytus maršrutus organizuojamos išvykos ežerais ir upeliais. Vandens turistų ypač pamėgta ekskursija į pelkes.
Dėl apsilankymo būtina susitarti iš anksto.

Vilijos Čepulienės kaimo turizmo sodyba
Pliauškečių k., Saldutiškio sen., 8 611 62268, 8 682 20660,
vilija@atostogoskaime.lt, www.vilijossodyba.lt,
GPS: 55.309491, 25.807627 (WGS)
Sodyba yra Labanoro girioje, netoli Aiseto ežero. Čia pramoginiu laivu (25 žm.) organizuojamos ekskursijos „Gamtos pažintiniai pasiplaukiojimai“. Baidarėmis organizuojami žygiai Aiseto ežeru ir Aisetos upe. Dėl apsilankymo būtina susitarti iš anksto.

Stovyklavietė „Žygeivių slėnis“
Degėsių k., Užpalių sen., 8 652 82255, 8 686 95376,
gindrasius@yahoo.com, www.baidares-dviraciai.lt,
GPS: 55.671234, 25.623763 (WGS)
Nuomojamos baidarės, žygių inventorius. Kviečia plaukti nuostabia Šventąja arba kitomis Rytų Lietuvos upėmis. Baidarių kliūčių ruožas, šaudymas iš lanko. Rengiami naktiniai žygiai baidarėmis. Dėl apsilankymo būtina susitarti iš anksto.

Nuotykių turizmas

Dažasvydis
Plento g. 2, Radeikių k., Daugailių sen., 8 614 59884,
utenosdazasvydis@gmail.com, www.utenosdazasvydis.lt,
GPS: 55.546815, 25.746341 (WGS)
Dažasvydis - karinis pramoginis žaidimas, kurio metu priešingos žaidėjų komandos kaunasi iki pergalės. Šis žaidimas - geros nuotaikos užtaisas, puiki proga gerai praleisti laisvalaikį gimtadienio, sukaktuvių, bernvakario, mergvakario ir kitomis progomis. Dėl apsilankymo būtina susitarti iš anksto.

Inkilų gaminimas kaimo turizmo sodyboje „Širvynė“
Šeimyniškių k., Užpalių sen., 8 698 25387, 8 615 24841, info@sirvyne.lt, www.sirvyne.lt,
GPS: 55.660353, 25.607479 (WGS)
Sodyba prie Šventosios upės siūlo šeimoms atvykti ir dalyvauti edukacinėje programoje „Inkilų šventė“, kuri trunka apie 2 valandas. Jos metu skaitoma paskaita apie parskrendančius paukščius, vyksta trumpas instruktažas, inkilų gaminimas iš jau paruoštų ruošinių, inkilų dekoravimas, viktorina. Yra galimybė po edukacinės programos išsikepti dešrelių lauko židinyje. Pasigaminę ir išsikėlę inkilus prie namų galėsite džiaugtis kasmet pavasarį parskrendančiais paukščiais. Dėl apsilankymo būtina susitarti iš anksto.

Sveikatos turizmas

Laisvalaikio ir pramogų centras „ABU“
Aukštaičių g. 3B, Utena, 8 389 66044, 8 612 57383, 8 687 97766, info@abuva.lt, www.abuva.lt,
GPS: 55.49689, 25.625013 (WGS)
Laisvalaikio ir pramogų centras siūlo SPA su pirčių kompleksu: sauna, sūkurine vonia (džiakuzi), SPA masažo baseinu, masažo dušais. Dėl apsilankymo būtina susitarti iš anksto.

Baseinas
Taikos g. 44, Utena, 8 389 65143, www.sportas.utena.lm.lt,
GPS: 55.506859, 25.586423 (WGS)
Darbo laikas: II-V 18:00–21:00, VI–VII 16:00–20:00
Vasarą baseinas nedirba.

Žiemos turizmas

Kaimo turizmo sodyba „Alaušynė“
Salų k., Sudeikių pšt., 8 389 34317, 8 698 03447, info@abuva.lt, www. abuva.lt,
GPS: 55.584694, 25.70641 (WGS)
Sodyboje vienu metu gali įsikurti iki 60 žmonių, patogu ilsėtis šeimoms ir kolegoms. Žiemos sezonu čia galima pasivažinėti kvadrociklais (motoriniais visureigiais), prikabintomis rogėmis, paslidinėti. Dėl apsilankymo būtina susitarti iš anksto.

Gražinos ir Gintaro Krugiškių kaimo turizmo sodyba
Antakalnio k., Saldutiškio sen., 8 680 84199, 8 616 29853,
GPS: 55.334512, 25.820869 (WGS)
Baidarių žygiai žiemą, organizuojamos edukacinės pirčių programos. Dėl apsilankymo būtina susitarti iš anksto.

Kaimo turizmo sodyba „Aliai“
Alių k., Utenos sen., 8 611 42287, info@aliai.lt, www.aliai.lt,
GPS: 55.47910, 25.73204 (WGS)
Siūlomas kroketas ant ledo, organizuojamos edukacinės vilnos vėlimo sausuoju būdu programos. Dėl apsilankymo būtina susitarti iš anksto.

Zarasų vardas minimas nuo 1506 m.
Zarasų rajono plotas - 1334 km²
Gyventojų skaičius Zarasų mieste - 7 049 (2012 m.)
Gyventojų skaičius Zarasų rajone 18 028 (2012 m.)

Išsidėstęs Baltijos kalvyno Aukštaičių aukštumų šiaurės rytų dalyje Zarasų rajonas - unikali savo kraštovaizdžiu teritorija, kuri šiaurėje ribojasi su Latvijos Respublika, rytuose – su Baltarusija, pietuose – su Ignalinos ir Utenos rajonais, vakaruose – su Rokiškio žemėmis. Kalvotas krašto reljefas, nubarstytas melsvais ežerais ir žaliais miškų plotais, prieš šimtus tūkstančių metų visas buvo padengtas storu ledo sluoksniu, atslinkusiu nuo Skandinavijos kalnų - tuo apledėjimo laikotarpiu ir susidarė toks patrauklus rajono paviršiaus „veidas“.

10 proc. (13381,1 ha) dabartinio rajono teritorijos užima vandens telkiniai – jų priskaičiuojama vos ne 300, dėl to ežerų kraštu vadinamas Zarasų rajonas – viena ežeringiausių teritorijų Lietuvoje. Gražūs ir Zarasų krašto miškai, o iš jų ypač išsiskiria Gražutės giria - nuberta ežerais ir upelių vagomis, kalvomis ir kalneliais. Miškai, dažniausiai pušynai, užima per 30 proc. rajono teritorijos (51 tūkst. ha).

Zarasų kraštą puošia ir garsina ne tik gamtos ištekliai, bet ir vertingas kultūros paveldo palikimas - jame ypatingai svarbi vieta tenka architektūros paminklams. Rajone esančių dailės paminklų sąraše nemažai vertingų XVII – XIX a. vaizduojamosios ir taikomosios dailės kūrinių, sukurtų profesionalių dailininkų ir liaudies meistrų. Keliaudami Zarasų kraštu galite apžiūrėti ir archeologijos, istorijos bei urbanistikos paminklus.

Kviečiame visus aplankyti Zarasų kraštą, kuriuos vadina „melsvomis Lietuvos akimis”. Iki susitikimo Zarasuose!

VšĮ Zarasų turizmo informacijos centras
Sėlių a. 22, Zarasai, LT-32110
GPS: 55.732298, 26.24693 (WGS)
Tel. 8 682 40988, tel./faksas 8 385 37171
turizmas@zarasai.lt, www.zarasai.lt/tic

Zarasų rajono savivaldybės administracija
Sėlių a. 22, Zarasai, LT-32110
Tel. 8 385 37144
www.zarasai.lt

Patys populiariausi turistiniai objektai Zarasų rajone – TOP 7

1. Apžvalgos ratas ir Zaraso ežero pakrantė

D. Bukonto g., Zarasai (priešais Zarasų krašto muziejų), 8 385 37171 (TIC), turizmas@zarasai.lt, www.zarasai.lt/tic, GPS: 55.728237, 26.243434 (WGS)

2011 m. rugsėjo mėn. atidarytas apžvalgos ratas – analogo Lietuvoje neturintis architektūros statinys. Praeinantiems 17 m aukščio ir 34 m pločio apžvalgos ratu atsiveria Zaraso ežero panorama. Nusileidus laipteliais žemyn, galima keliauti Zaraso ežero pakrantę juosiančiu taku arba patogiai įsitaisyti ant suolelių ir mėgautis vandens telkinio kraštovaizdžiu. Šiltuoju metų laiku zarasiškius ir miesto svečius džiugina pakrantėje įrengtas fontanas, liepteliai, valčių nuomos punktas, žaidimų aikštelė vaikams.

2. Šlyninkos vandens malūnas

Šlyninkos k., Zarasų sen., 8 686 23348, 8 687 59106, vandensmalunas@gmail.com, www.slyninkosmalunas.lt, GPS: 55.736755, 26.197763 (WGS)

Šlyninkos vandens malūnas – tris šimtmečius menantis unikalus technikos paveldo statinys su išlikusia autentiška įranga. Malūne tikrai yra ką nuveikti: galima pamatyti grūdų malimo procesą, įsigyti grūdų bei miltų, vietoje keptos duonos. Verta paminėti, jog grūdai atgabenami į malūną tik iš ekologinių ūkių. Malūno pastate galima išvysti įvairių būtinų įrenginių: valcus, kruopinę, akmenines girnas.

3. Stelmužės ąžuolas ir bažnyčia

Stelmužės k., Imbrado sen., 8 676 41389, GPS: 55.830242, 26.221409 (WGS)

Stelmužės ąžuolas – seniausias ir storiausias Lietuvoje augantis paprastasis ąžuolas, taip pat vienas seniausių ąžuolų Europoje. Manoma, kad šiam ąžuolui yra daugiau nei 1500 metų. Šio galiūno skersmuo – 3,5 m, apimtis prie žemės 13 m, aukštis – 23 m. Šalia ąžuolo stovi ir medinė Stelmužės Viešpaties Jėzaus Kryžiaus bažnyčia ir varpinė. Bažnyčia pastatyta 1650 m. Ji suresta naudojant tik kirvį, o durų lentų sutvirtinimui panaudoti tik kaltiniai vinys. Bažnyčios interjeras įrengtas 1713 m. Jame gausu vertingų baroko stiliaus puošmenų: bareljefų, horeljefų, skulptūrų, spirališkų kolonų, originalios medinės ornamentikos. Nuo 1808 m. bažnyčia priklauso katalikams.

4. Šv. Mergelės Marijos apsireiškimo vieta

Kvintiškių k., Imbrado sen., 8 385 37171 (TIC), turizmas@zarasai.lt, www.zarasai.lt/tic, GPS: 55.802508, 26.084949 (WGS)

Stebuklingas apsireiškimas prie Ilgio ežero įvyko 1967 m. birželio 30 d., vėlų vakarą. Tuomet dviems jaunuoliams motociklu važiuojant iš giminaičių ant Ilgio ežero pasirodė švytinti šviesa. Pamanė tuomet jaunuoliai, kad mašina atvažiuoja, bet šviesa neartėjo. Važiuodami per tiltelį pamatė ant sutrūnijusio polio stovinčią jauną nepaprasto grožio mergaitę: ji vilkėjo balta suknele su pelerina viršuje, o jos plaukai buvo auksiniai. Vieną ranką ji laikė pridėjusi prie krūtinės, kita buvo nuleista. Mergaitė žiūrėjo į juos. Jaunuoliai išsigando, motociklas užgeso, tad prariedėjo per tiltelį ir kiek pavažiavus sustojo. Po kiek laiko tuomet motociklu važiavusi mergina susapnavo tą pačią matytą ant poliaus mergaitę jau kaip Šv. Mariją: ji ašarojo ir klausė kodėl ji tylinti ir apie stebuklą nieko nesakanti žmonėms.

5. Jūrų muziejus

Laisvoji a. 14, Salakas, 8 385 59426,
parkas@grazute.lt, www.grazute.lt,
GPS: 55.591762, 26.131165 (WGS)

Gražutės regioninio parko lankytojų centre įsikūręs Vidos Žilinskienės „Jūrų muziejus“ yra bene labiausiai nuo vandenyno nutolęs jūrų muziejus. Jūrų muziejus - tai unikali per 30 metų kaupta jūros gyvūnų, spalvingųjų koralų, kriauklių, suvenyrų ir fosilijų kolekcija. Pasak kolekcionierės mokytojos Vidos Žilinskienės, eksponatų skaičius jau seniai perkopė 3 tūkstančius ir tai dar ne pabaiga. Atvykusius nustebins didžiulis omaras, Japonų jūros ežiukas, džiovintas rykliukas, plėšrūnė piranija, Indonezijos salose naudoti kriauklės - pinigėliai, o gerasis Kaukutis išpildys gražius jūsų norus. Apsilankę muziejuje išgirsite ne tik kvapą gniaužiančių istorijų apie pavojingas jūrų keliones, nuodingąsias kriaukles, gydomuosius sepijų miltelius, bet ir pamatysite gausybę neįprastų ir neregėtų jūros gelmių gyventojų. O jei labai pasiilgote jūros, tikrai išgirsite ją, kriauklėse ošiančią.

Darbo laikas: I-V 9:00-18:00, VI-VII 10:00-17:00 (pietų pertrauka 12:00-12:45). Kaina pagal susitarimą.

6. Dusetų dailės galerija

Būgos 31A, Dusetos, 8 385 56878,
dusetu.galerija@zarasai.lt,
GPS: 55.745138, 25.837913 (WGS)

Dailės galerija - originalus rajono kultūros centras, kuris traukia ne vien smalsuolių žvilgsnius, bet paskatino burtis visus Dusetų krašte gyvenančius ir kuriančius menininkus.

Darbo laikas: I-VI 10:00-17:00

7. Ramūno Čižo alaus darykla ir senovinių alaus įrankių ekspozicija

Dusetų vienkiemis, Dusetų sen., 8 686 48890, 8 385 56653,
cizoalus@zarasai.lt, www.cizoalus.lt,
GPS: 55.745982, 25.85401

Ramūnas Čižas, tai ketvirtas aludaris giminėje, o alaus receptūra žinoma nuo 1831 m. Alaus gamybos ekspozicija - su nuoširdžia meile ir entuziazmu papasakos apie savo protėvių patirtį gaminant aukštaitišką pasartės alų.

Istorinis ir kultūrinis turizmas

Stelmužės ąžuolas ir bažnyčia, žr. Patys populiariausi turistiniai objektai Zarasų rajone (TOP Nr. 3)

Antalieptės hidroelektrinė

Antalieptės k., 8 385 37171 (TIC), turizmas@zarasai.lt,
www.zarasai.lt/tic, GPS: 55.661402, 25.862209 (WGS)

Antalieptės hidroelektrinė įrengta Antalieptėje. Tai istorijos ir technikos paveldo paminklas. Antalieptės hidroelektrinė pastatyta buvusio Gaidelių dvaro laukuose, 1954 – 1959 m., užtvenkus Šventosios upę ir suformavus dirbtinį vandens telkinį – Antalieptės marias. Iš marių vanduo atiteka kanalu, vėliau vienu didžiuliu požeminiu gelžbetoniniu kanalu, o vėliau trimis antžeminiais plieniniais kanalais ir didele jėga krentantis vanduo suka hidroelektrinės turbinas.

Partizanų žeminės Antazavės miške
Antazavės k., 8 385 37171 (TIC), turizmas@zarasai.lt, www.zarasai.lt/tic, GPS: 55.808586, 25.926656 (WGS)
Antazavės šile, netoli kelio Antazavė – Dusetos, galima aplankyti Vyties kuopos partizanų dislokacijos ir mūšio vietą su atstatytomis 2 žeminėmis. 1944 m. rudenį ir žiemą čia su vyrais buvo įsikūręs Vyties kuopos partizanų vadas Mykolas Kazanas – Siaubas (1926 01 26 – 1945 07 07). Tais pačiais metais per Kalėdas šioje vietoje virė kruvinas mūšis, iš kurio kovotojams, išskyrus vieną, pavyko sėkmingai pasitraukti.

Muziejai

Zarasų krašto muziejus
D. Bukonto g. 20/1, Zarasai, 8 385 52456, muziejus@zarasai.lt, GPS: 55.728354, 26.245193 (WGS)
Apsilankę muziejuje galėsite apžiūrėti ekspozicijose įamžintą krašto istoriją, senus dokumentus, žvejybos ir medžioklės įrankius bei trofėjus, bažnytinę literatūrą, rūbus, kraštiečio dailininko M. Šileikio darbus, sakralines skulptūras, kraštui būdingų senovinių audinių ir lovatiesių pavyzdžius.
Darbo laikas: II-V 9:00-17:00, VI 9:00-16:00. Kaina: 2 Lt

Bažnytinio meno muziejus Viešpaties Jėzaus Kryžiaus filijinėje bažnyčioje
Stelmužės k., Imbrado sen., 8 385 52456, muziejus@zarasai.lt, GPS: 55.830242, 26.221409 (WGS)
Bažnyčia pastatyta 1650 m. Ji suresta naudojant tik kirvį, o durų lentų sutvirtinimui panaudoti tik kaltiniai vinys. Bažnyčios interjeras įrengtas 1713 m. Jame gausu vertingų baroko stiliaus puošmenų: bareljefų, horeljefų, skulptūrų, spirališkų kolonų, originalios medinės ornamentikos. Nuo 1808 m. bažnyčia priklauso katalikams. Muziejus bažnyčioje įkurtas 1997 m.

Kalbininko Kazimiero Būgos memorialinis muziejus
Pažiegės k., Dusetų sen., 8 385 52456, GPS: 55.742298, 25.761963 (WGS)
Muziejaus ekspozicijose pasakojama apie garsaus kraštiečio mokslo metus, profesinę veiklą, mokslo darbus ir jo atminimo įamžinimą, eksponuojamos šeimyninės nuotraukos ir relikvijos, viename kambarių autentiškais baldais ir daiktais atkurtas K. Būgos gyvento laikmečio interjeras. Pabuvoję taip mylėtoje K. Būgos gimtinėje, įprasminsite savyje kiekvieno mūsų įgimtus dalykus: tėvų žemės, papročių ir kalbos amžinumą. Darbo laikas: II-V 9:00-17:00, VI-I 9:00-16:00

Antalieptės krašto istorijos muziejus
Antalieptės k., 8 385 57340, GPS: 55.668358, 25.859749 (WGS)
Muziejaus eksponatai surinkti Antalieptėje ir jos apylinkėse. Jie pasakoja apie šio krašto istoriją, garsius žmones ir byloja turtingą kultūrinio paveldo palikimą.

Ramūno Čižo alaus darykla ir senovinių alaus įrankių ekspozicija, žr. Patys populiariausi turistiniai objektai Zarasų rajone (TOP Nr.7)

Dvarai, pilys, piliakalniai, kapinynai

Pakalniškių piliakalnis
Lupenkos k., Turmanto sen., 8 385 37171 (TIC), turizmas@zarasai.lt, www.zarasai.lt/tic, GPS: 55.657487, 26.058593 (WGS)
Piliakalnis įrengtas atskiroje kalvoje Ramio ežero šiaurės vakariniame krante. Jis datuojamas I tūkst. pr. Kr. – I tūkst. pradžia.

Verslavos piliakalnis
Antalieptės sen., 8 385 37171 (TIC), turizmas@zarasai.lt, www.zarasai.lt/tic, GPS: 55.653365, 25.86072
Vienas įspūdingiausių rajono piliakalnių yra apie 2 km nuo Antalieptės, 80 m į šiaurę nuo Šventosios upės ir Sėlupio upelio santakos. Pietinėje ir pietrytinėje piliakalnio papėdėse rastos senovės gyvenvietės žymės.

Velikuškių II (Sala) piliakalnis
Sartų regioninis parkas, Antazavės sen., 8 385 37171 (TIC), turizmas@zarasai.lt, www.zarasai.lt/tic, GPS: 55.8239, 25.855171
Piliakalnio aikštelėje išliko kultūrinis sluoksnis, kuriame rasta lipdytinės lygiosios keramikos fragmentų, geležies šlako, gyvulių kaulų ir akmeninių kirvukų, jo pašlaitėse yra senovinės gyvenvietės žymės.

Amatų turizmas

Pranas Savickas
Antalieptės k., 8 385 57290, GPS: 55.668358, 25.859749 (WGS)
Drožia kryžius, koplytstulpius, skulptūras, namų apyvokos dirbinius. Dėl apsilankymo būtina susitarti iš anksto.

Rimutė Vitaitė
8 615 92968
Pina aukštaitiškas juostas, siuva lėles ir raganaites. Audžia išskirtinai tik tautinius drabužius – dvinyčius ir aštuonnyčius aukštaitiškus sijonus, keturnytes liemenes, servetines prijuostes, nuometus.

Gediminas Kairys
Degučių k., 8 686 61174, GPS: 55.657487, 26.058593 (WGS)
Drožia šaukštus, originalius dirbinius iš įvairios medienos.

Sakralinis turizmas

Šv. Mergelės Marijos Ėmimo į dangų bažnyčia
Bažnyčios g. 1, Zarasai, 8 385 37171 (TIC), turizmas@zarasai.lt, www.zarasai.lt/tic, GPS: 55.73027, 26.245495 (WGS)
Neobarokinio stiliaus bažnyčiai pasirinkta viena iš aukščiausių vietų mieste. Pasakojama, kad jos Didžiajame altoriuje esantis Dievo Motinos paveikslas yra dovanotas Lietuvos Didžiojo Kunigaikščio Vytauto. Bažnyčia statyta 1842-1862 m.

Dusetų Šv. Trejybės bažnyčia
Dusetos, 8 385 37171 (TIC), turizmas@zarasai.lt, www.zarasai.lt/tic, GPS: 55.74279, 25.838461 (WGS)
Šaltiniai teigia, kad bažnyčia statyta parapijiečių lėšomis ir slaptomis aukomis, rinktomis visoje Žemaičių vyskupijoje. Bažnyčios viduje yra trys altoriai, kuriuose saugoma dalis senųjų L. Gogelio skulptūrų.

Švč. Mergelės Marijos Sopulingosios bažnyčia
Salakas, 8 385 37171 (TIC), turizmas@zarasai.lt, www.zarasai.lt/tic, GPS: 55.591762, 26.131165 (WGS)
1906-1911 m. statyta negotikinio ir neoromantinio stilių turinti bažnyčia – nepaprastos statybinės drąsos statinys. Jos sienos – tai ištisa lauko akmenų ekspozicija.

Tiberiados bendruomenė
Baltriškių k., 8 385 43694, www.tiberiade.lt, GPS: 55.671431, 25.974003 (WGS)
Broliai čia nuolat gyvena nuo 2001 m. Šios brolijos nariams būdingas dėmesys broliškam gyvenimui, jo kokybei, pasitikėjimas, pranciškoniško gyvenimo būdo populiarinimas. Dėl apsilankymo būtina susitarti iš anksto.

Gamtinis turizmas

Lygumų akmuo
Stelmužės k., Imbrado sen., 8 385 37171 (TIC), turizmas@zarasai.lt, www.zarasai.lt/tic, GPS: 55.828416, 26.221006 (WGS)
Nuo Stelmužės ąžuolo pasukę keliuku į šiaurinį parko pakraštį apie 1 -1,5 km, dešinėje pusėje pastebėsite gerai išmintą takelį, vedantį iki nemenko Lygumų akmens, dar vadinamo Velnio akmeniu – gaidžiams pragydus velnias išmetė akmenį, o nuo trenksmo visa Žemė sudrebėjo ir taip atsirado kalvos, kalneliai, daubos. Priekiniame akmens šone galima įžvelgti ir nesenu metu išraižytą runą – ji taip pat slepia savo burtą ir paslaptį.

Stelmužės ąžuolas, žr. Patys populiariausi turistiniai objektai Zarasų rajone (TOP Nr.3)

Degučių pažintinis takas

Degučiai, 8 385 59426, parkas@grazute.lt, www.grazute.lt, GPS: 55.658212, 26.055077 (WGS)

Degučių pažintinis takas – puiki vieta susipažinti su vertingu Gražutės regioninio parko gamtos ir kultūros palikimu. Jis įrengtas šalia Degučių kaimo, kelyje Degučiai-Salakas (atvykus į Degučius, sukti Salako kryptimi ir privažiavus poilsiavietės ženklą, pasukti į dešinę). Šio tako pradžia pietinėje Samanio ežero pakrantėje. Pažintinis takas yra netaisyklingos aštuoneto formos. Tako ilgis – 3 kilometrai, jame įrengta 13 stotelių, jis pritaikytas pėstiesiems, tačiau galima važiuoti ir dviračiu, o žiemą – slidėmis. Taką apžiūrėti galima per 2 valandas.

Šavašos pažintinis takas

Antalieptės k., 8 385 59426, parkas@grazute.lt, www.grazute.lt, GPS: 55.660058, 25.861479 (WGS)

Tai vienintelis geologinis takas Lietuvoje, kurio ilgis 1,5 km. Įrengtas Gražutės regioninio parko teritorijoje, Šavašos kraštovaizdžio draustinyje, palei Šavašos upę, kuri įteka į Šventosios senvagę šalia Antalieptės. Norint apsilankyti jame atvažiavus nuo Daugailių (Utenos rajonas) į Antalieptę, prieš pat tiltą per Šventosios upę, sukti į dešinę. Kylant palei Šventąją į kalną, galima išvysti Antalieptės panoramą, o pavažiavus toliau – kairėje kelio pusėje Lūžų piliakalnį. Čia pat tikrų tikriausia kalnų upė Šavaša.

Jaskoniškių pažintinis takas

Dusetos, 8 385 56834, sartureg@takas.lt, www.sartai.info, GPS: 55.78078, 25.828242 (WGS)

Pažintinis takas vingiuoja per smėlėtą pušyną, kuris nuo seno vadinamas “Smalinyčia” - žmonės čia rinkdavo pušų sakus (smalą). Pažintinio tako stendai padės Jums atkreipti dėmesį į kai kuriuos gamtos objektus. Sužinosite, kaip atsiranda šaltinis, kiek įvairiausių miško gyventojų gali naudotis meletos iškaltu uoksu, kodėl gieda paukščiai, kam reikalingi stuobriai ir kita negyva mediena, kada geriau auga pušys, o kada eglės ir t.t. Ši vieta, nuo seno yra mėgiama stovyklautojų, apie tai liudija ir nepriklausomos Lietuvos laikais jaunųjų šaulių supiltas Vyčio kryžius – viena iš pažintinio tako stotelių. Pažintinio tako ilgis 1400 m, jame įrengta 13 stendų, maršrutas pažymėtas dažytais kuoliukais.

Ilgašilio pažintinis takas

Dusetos, 8 385 56834, sartureg@takas.lt, www.sartai.info, GPS: 55.77681, 25.870869 (WGS)

Trumpiausias - Ilgašilio pažintinis takas, jo ilgis tik 240 m. Įrengtu mediniu taku per pelkę keliaudami lankytojai gali susipažinti su saugomomis pelkinėmis buveinėmis, čia augančiomis retų augalų rūšimis, vykdomais gamtotvarkos darbais.

Dusetų girios pažintinis takas

Dusetos, 8 385 56834, sartureg@takas.lt, www.sartai.info, GPS: 55.787853, 25.791867 (WGS)

Dusetų girios pažintinis takas yra Dusetų girios zoologiniame-botaniniame draustinyje. Dusetų giria - nepaprastas miškas. Ji pilna visokių paslapčių: vienos - dar neatskleistos, kitos - užmirštin nukeliavę girios gyventojai bei įvykiai. Senoji liepa - Girios močia, žiemos rogių kelias, paslaptingasis Klevų kalnas, išnykęs Žvirbliškės kaimas, didžiulė Vasynos žemapelkė su klampiais liūnais, retieji girios augalai, grybai ir paukščiai, kalkingi šaltiniai, šimtamečiai medžiai. Pažintinio tako ilgis 3,4 km, jame yra 14 stotelių su informaciniais stendais. Keliaudami šiuo taku užtruksite 1,5 – 2 val.

Luodžio ežeras
Salakas, 8 385 59426, parkas@grazute.lt, www.grazute.lt, GPS: 55.579015, 26.153138 (WGS)
Patogiausia keliones baidare Šventosios upe pradėti nuo Luodžio ežero. Luodžio ežeras yra šeštas pagal dydį Lietuvos ežeras. Ežero ilgis iš šiaurės rytų į pietvakarius 6,3 km, plotis iki 4,4 km. Ežero gylis siekia 18,4 m. Luodyje yra 2 didelės salos – Alaunė (arba Krutamoja) ir Sadausko (Juodojo Astravo) – ir 2 mažesnės (Pilelė ir Kanapinė). Kranto linija vingiuota, gausu didelių įlankų, ežero pietryčiuose yra siaura ir ilga įlanka. Iš pietų pusės link ežero centro įsiterpia Žvėrinčiaus rago kyšulys.

Antalieptės marios
Bikėnų k., Degučių sen., 8 385 59426, parkas@grazute.lt, www.grazute.lt, GPS: 55.628232, 26.056033 (WGS)
Antalieptės marios randasi abipus plento Kaunas-Zarasai, į rytus nuo Antalieptės, Gražutės regioniniame parke. Vandens telkinys suformuotas 1959 m. patvenkus Šventosios upę, kuri šioje teritorijoje apsėmė net 26 ežerus. Antalieptės tvenkinys - antras pagal dydį Lietuvoje tvenkinys po Kauno marių. Plotas – 1911 ha. Kranto linija eina net 160 km ir yra labai vingiuota. Antalieptės mariose yra daugiau nei 50 salų. Iš jų didžiausios: Blėkiškių (37 ha), Šiukščių (30 ha), Skeldų (7 ha).

Sartų ežeras
Dusetos, 8 385 56834, sartureg@takas.lt, www.sartai.info, GPS: 55.785504, 25.82235 (WGS)
Sartai yra penktas pagal dydį Lietuvos ežeras prie Dusetų miestelio. Tai ilgiausią (79 km) kranto liniją Lietuvoje turintis ežeras. Ežere yra 6 salos. Vidutinis Sartų ežero gylis yra 5,7 m, didžiausias gylis – 20,9 m. Į ežerą įteka upės Šventoji, Audra, Kriauna. Išteka- Šventoji.

Kulinarinis turizmas ir kaimo gėrybės

Šlyninkos vandens malūnas, žr. Patys populiariausi turistiniai objektai Zarasų rajone (TOP Nr.2)

UAB „Degesa“
Bikėnų k., Degučių sen., 8 685 44450, info@degesa.lt, www.degesa.lt, GPS: 55.628026, 26.083376 (WGS)
UAB „Degesa” įsikūrusi vaizdingoje vietovėje Zarasų krašte prie Antalieptės marių, kurios garsėja ne tik savo nepakartojamu grožiu, bet ir čia sugaunamos žuvies laimikiais. Todėl mūsų siūlomas produktas yra būtent iš jos. Tai žuvies sūris, kurio istorija jau siekia arti 100 metų. Bikėnų valtinės bare, užsisakę iš anksto, galėsite ne tik pasimėgauti šiuo patiekalu, čia galėsite paragauti įvairiausių vaistažolių arbatų ar tikrų aukštaitiškų blynų.

Ramūno Čižo alaus darykla, žr. Patys populiariausi turistiniai objektai Zarasų rajone (TOP Nr.7)

Jodinėjimas

Asociacija „Baltas mustangas"
Liaudėnų k., Turmanto sen., 8 689 10712
Jodinėjimas, pasivažinėjimas rogėmis ir bričkute.

„Rūtos žirgai"
Naujadvario vns., Zarasų sen., 8 601 22133
Mėgėjiškas jodinėjimas.

Vandens turizmas

UAB „Degesa" valtinė
Bikėnų k., Degučių sen., 8 685 44450, info@degesa.lt, www.degesa.lt, GPS: 55.628026, 26.083376 (WGS)
Ant Šventosios upės kranto įrengtoje valtinėje siūloma pramogauti naudojantis nusileidimo į vandenį taku, plaustu, valtimis, vandens dviračiais, kajakais, baidarėmis ar išbandant net trijų pirčių malonumus... Ypač populiarios kajakais ir baidarėmis organizuojamos vandens kelionės Šventosios upės aukštupiu ir kitais įspūdingiausiais krašto vandens telkiniais. Organizuojami ir naktiniai vandens žygiai. Teikiamos nakvynės paslaugos.

Kaimo turizmo sodyba „Pasartėlė"
Hipodromo g. 4, Didžiadvario k., Dusetų sen., 8 652 33232, pasartele@gmail.com, GPS: 55.733119, 26.242453 (WGS)
Išvykos pantoniniu katamaranu po Sartų ežerą ir vandens maršrutai baidarėmis, organizuojamas dažasvydis. Teikiamos nakvynės ir mobilaus kubilo paslaugos.

Zarasų jaunimo vandens sporto klubas
Zarasai, 8 610 63327, adateleadatele@gmail.com, GPS: 55.742205, 26.247847 (WGS)
Klubas siūlo vandens iškylas pontoniniu katamaranu ir programas „Zarasai – kurortinė teritorija: žvilgsnis į miestą nuo vandens", „Vandens išvyka Antalieptės mariomis – kelionė, kai gali atrasti salą", „Unt Sartų" ir vandens ekskursijas Čičirio ir Luodžio ežeruose. Nuomoja inventorių pramogoms: vandens slides, kateriu traukiamą parašiutą bei organizuoja nardymo išvykas, išvykas katamaranu.

Zaraso ežero pakrantės valtinė
Bajorų g. ir Pliaterytės g. sankryža, Zarasai, GPS: 55.731568, 26.241137 (WGS)
Besiilsintiems Zaraso ežero pakrantėje siūlomos valtys, vandens dviračiai, baidarės, būriniai laiveliai, įsigytas būrinis katamaranas, galintis vienu metu plukdyti apie 10 žmonių.

Nuotykių turizmas

Dažasvydis
8 686 93801
Dažasvydis – karinis pramoginis žaidimas, kurio metu priešingos žaidėjų komandos kaunasi iki pergalės. Šis žaidimas – geros nuotaikos užtaisas, puiki proga gerai praleisti laisvalaikį, gimtadienio, sukaktuvių, bernvakario, mergvakario ir kitomis progomis.

Aeroklubas „Orlėkis“
Dimitriškių k., Zarasų sen., 8 670 20859,
GPS: 55.731568, 26.241137 (WGS)
„Orlėkis“ – tai dovanotas skrydis sau ir draugui, skrydžiai parasparniu ir tandeminiai skrydžiai, pamokos pradedantiems ir parodomoji programa.

Sveikatos turizmas

Baseinas ir pirčių kompleksas
Vilniaus g. 1B (ligoninės pastatas), Zarasai, 8 655 57829,
ww.zarasai.lt/baseinas, GPS: 55.733119, 26.242453 (WGS)
Vandens ir specialusis baseinai su gydymo procedūrų įranga, sauna, infraraudonųjų spindulių ir garinė pirtys, perlinė ir sūkurinė vonios, atliekamas povandeninis masažas vandens srove ir suspaustu oru, pėdų masažas vandens srove. Komplekse atliekama ambulatorinė reabilitacija.
Dirbo laikas: rugsėjis – gegužė – 11:00-22:00

Sodyba „Vijuandra“
Pakalnės g. 12, Zarasai, 8 600 43810,
lapera@langasiateiti.lt, www.vijuandra.lt,
GPS: 55.733119, 26.242453 (WGS)
Masažas šokoladu ir medumi, chiromasažas, veido masažas, aromoterapija, procedūros su jūros dumbliais. Apsilankiusieji gali patys pasigaminti veido ir rankų kremų bei kūno aliejų. Dėl masažo būtina susitarti iš anksto. Paslaugos teikiamos visus metus.

Braslavo miesto teisės nuo 1500 metų.
Gyventojų skaičius Braslavo mieste- 10 835 (2012 m.)
Gyventojų skaičius Braslavo rajone – 27 945 (2012 m.)

Braslavo krašto gamta yra labai graži, daugiau nei 300 ežerų užima didesnę dalį jo ploto. Ketvirtį teritorijos rajone užima miškai. Siekiant išlaikyti ir padidinti gamtos turtą Braslavo rajone 1995 m. rugpjūčio mėnesį įkurtas Nacionalinis parkas „Braslavo ežerai“. Parko teritorijoje yra puikios sąlygos organizuoti turizmą ir įvairius renginius.

Braslavas - senas miestas Baltarusijoje. XIX a. šioje vietoje buvo apsistojusios senosios latgalių ir krivičių gentys, kurios vėliau sudarė miesto branduolį. Pirmoji informacija apie Braslavą randama 1065 m. Macejos Strijkovskovos kronikoje „Lenkijos, Lietuvos, Žemaitijos ir visos Rusijos kronika”. Braslavas minimas pavadinimu Brjačislavl. Kunigaikščio Brjačislavo Izjaclavičaus garbei, kuris Zamkovajos kalne stovyklą pertvarkė į pasienio tvirtovę. Nuo XIV a. Braslavas buvo Lietuvos didžiosios kunigaikštystės sudėtyje, kurią valdė galingas kunigaikštis Gediminas, o vėliau jo sūnus Jogaila.

1500 m. spalio 8 d. kunigaikštis Aleksandras miestui suteikė Magdeburgo teises. XVII - XVIII a. daugybę kartų karo veiksmais Braslavo miestas buvo labai sugriautas. 1793–1795 m. Braslavas buvo vaivados centras. Po trečiojo Lenkijos ir Lietuvos dalijimo 1795 m. miestas pateko į Rusijos imperijos sudėtį ir tapo rajono centru. 1812 m. Braslavą valdė Prancūzijos kariai.

1913 m. mieste gyveno1550 gyventojų, veikė vyno gamykla, ligoninė, žemės ūkio mokykla. 1917 m. lapkritį mieste įsitvirtino sovietų valdžia. 1918 m. Braslave buvo imperatoriaus riteriai, o nuo 1922 m. vasario iki 1939 m. miestas buvo užgrobtas lenkų, bet nuo 1939 m. atsiėmė baltarusiai, o nuo 1940 m. Braslavo miestas yra rajono centras.

Braslavo turizmo informacijos centras
Krasnoarmejskaja g. 2, Braslavas
Tel. +375 2153 22735
drivyatich@tut.by
GPS: N 55 38 24 E 27 02 00

Braslavo rajono vykdomasis komitetas
Sovetskaja g. 119, Braslavas, BY-211970
Tel. +375 2153 21161
www.braslav.vitebsk-region.gov.by

Patys populiariausi turistiniai objektai Braslavo rajone – TOP 8

1. Švyturio kalnas

Kezikių k., +375 2153 22735,
GPS: N 55 43 E 27 04

Tai vienas iš geriausių apžvalgos taškų visoje Baltarusijoje, jo aukštis siekia 174 metrus virš jūros lygio. Nuo Švyturio kalno atsiveria puikus vaizdas į apylinkės ežerus. Kalvos viršūnėje įrengta apžvalgos bokštas, iš kurio puikiai matosi Slobodkos bažnyčios bokštai.

2. Pilies kalnas

Zamkovaja g., Braslavas, +375 2153 22735,
GPS: N 55 38 E 27 02

Jeigu lankotės Braslave pirmą kartą ir norite sužinoti apie miesto istoriją, kelionę po jį pradėkite nuo Pilies kalno – šis senovės piliakalnis yra įspūdingiausias krašto istorijos paminklas ir vienas gražiausių Baltarusijoje. Gal todėl yra lyginamas su laivu iš praeities arba su senu seneliu, kurį slegia liūdnos mintys apie nugyventus metus. Istoriniai šaltiniai liudija, kad pirmieji gyventojai čia apsigyveno VIII–IX a. Ant kalno pastatytas paminklinis akmuo su užrašu „Pilies kalnas yra Braslavo miesto įkūrimo vieta. 1065 m.“, žymintis miesto istorijos pradžią. XI a. Braslavui ir jo apylinkėms patekus Polocko kunigaikštystės žinion, ant šio kalno stovėjusi tvirtovė tapo jos šiaurės vakarų pasienio gynybos punktu. Vienas įdomiausių Pilies kalno istorijos puslapių mena garsųjį LDK ir Lenkijos karalių Aleksandrą Jogailaitį (1460 – 1506) ir jo žmoną Eleną, Maskvos didžiojo kunigaikščio Ivano III dukrą (1476 – 1513). Pasak šaltinių, 1500 m. rudenį jie pirmą kartą lankėsi Braslave ir viešėjo Pilies kalno tvirtovėje. Elenai labai patiko miestas ir jo apylinkės, todėl 1501 m. Aleksandras jį padovanojo žmonai. Vėliau Elena čia įkūrė stačiatikių moterų vienuolyną, o prie jo pastatė Šv. Varvaros cerkvę. Nors kunigaikštienė 1513 m. sausį mirė Braslave, palaidota Vilniaus Skaisčiausios Dievo Motinos cerkvėje.

3. Šv. Mergelės Marijos Gimimo bažnyčia

Sovetskaja g. 23, Braslavas, +375 2153 22760,
+375 2153 21792, GPS: N 55 38 E 27 03

Bažnyčia pastatyta 1897 m. Pagrindinį jos fasadą puošia triaukštis bokštas, o didžiausia vertybė – saugomas stebuklingų galių turintis Braslavo Dievo Motinos - Ežerų Valdovės šventasis paveikslas. Pasakojama, kad kadaise jis buvo graikų katalikų vienuolyne, kuris 1832 m. sudegė į jį trenkus žaibui. Po nelaimės liko tik šis paveikslas, kuris yra pirmas karūnuotas paveikslas Vitebsko srityje ir septintas Baltarusijoje. Kiekvienų metų rugpjūčio 22 d. bažnyčioje vyksta stebuklingojo paveikslo pagerbimo šventė.

4. Paminklas „Broliški karių kapai I-ojo Pabaltijos fronto ir partizanų“

Soveckaja g. Braslavas

Broliški karių kapai randasi Sovetsko gatvės aikštėje. Čia palaiduoti kariai iš I-ojo Pabaltijos fronto ir partizanai, kurie žuvo kovojant už Braslavo laisvę. 1981 m. ant kapų buvo pastatytas paminklas - skulptūra karys fone dviejų obeliskų. Šalia yra plokštės su žuvusiųjų vardais.

5. Istorijos - kraštotyros muziejus

Engelso g. 39, Braslavas, +375 2153 21445

Muziejuje įrengtos šešios pastovios ekspozicijų salės, kuriose pristatomi svarbiausi regiono istorijos įvykiai, veikia parodų salė. Ekspozicijose VIII–XI a. datuojami archeologiniai radiniai, Braslavo krašto buitis ir kultūra, Pilies kalno tvirtovės maketas, etnografinė amatininkystės kolekcija, garsiausių žmonių gyvenimo ir veiklos pristatymas. Apsilankiusioms grupėms (iki 20 žmonių) organizuojamos ekskursijos baltarusių ir rusų kalbomis.

6. Tradicinės kultūros muziejus

Gagarino g. 8, Braslavas, +375 2153 22230

Muziejus įkurtas veikusio malūno pastate. Ekspozicijoje pristatomos pynimo, audimo, puodininkystės tradicijos.

7. Šaltinis

Černiškos k.

Manoma, kad šis ypač pamėgtas lankytojų šaltinis, yra gydomasis. Vietiniai jį vadina Šalkinia (liet. Šaltas) arba Zimnik.

8. Boriso akmuo

Druja

Didelis akmuo su iškaltu jame šešiakampiu kryžiumi ir užrašu - pats seniausias paminklas vietovėje. Tai vienas iš trijų išlikusių garsiųjų Boriso akmenų, kurie XII a. pradžioje senojoje Polocko kunigaikštystėje didžiojo lenkų kunigaikščio Boriso Vseslavičiaus (rus. Борис Всеславич) įsakymu buvo paženklinti krikščionybės simboliais ir užrašais „Viešpatie, padėk tavo vergui Borisui“. Tiesa, žmonės juos vadino labai įvairiai: Pisar, Pisanik, Boris – Gleb, Borisoglebskij, netgi Prancūziškasis arba Napoleono. Šis galiūnas rastas Vakarų Dvinos upėje ir 2002 m. spalio 22 d. pastatytas krante.

Istorinis ir kultūrinis turizmas

Pilies kalnas, žr. Patys populiariausi turistiniai objektai Braslavo rajone (TOP Nr.2)

Buvusios ligoninės pastatas
Kirovo g., Braslavas
Pastatyta 1906 m. XX a. pradžioje buvo viena iš geriausių Kovensko gubernijos ligoninių. Joje dirbo gydytojas Stanislavas Narbutas (1853–1926) - garsus ir talentingas gydytojas, aktyvus visuomenininkas. Palaidotas ant Pilies kalno.

Žydų kapinės
Druja
Drujoje yra vienintelės žydų kapinės Baltarusijoje, kuriose ant antkapinių paminklų išliko spalvota tapyba.

Boriso akmuo, žr. Patys populiariausi turistiniai objektai Braslavo rajone (TOP Nr.8)

Paminklas Stanislavui Narbutui
Zamkovaja g., Braslavas, + 375 2153 22735 (TIC)
S. Harbutas – medicinos daktaras, švietėjas, etnografas, daugelio idėjų generatorius, jis dar per gyvenimą užsidirbo beribę pagarbą ir meilę. Dėka jo, mieste buvo pastatyta pirma klinika, kurią dažnai vadino „narbutovskoj“. Ji iki šiol tarnauja žmonėms, atgimus antram gyvenimui po atidarymo tapo Polocko stačiatikių Švento- Efrosinjebskogo vienuolyno.

Amatų turizmas

Meistrė Anžela Lukjanec
Leninskaja g. 77, Braslavas, +375 2153 22233
Audimas, mezgimas, siuvinėjimas, karoliukų vėrimas.

Keramikas Valerijus Zinkevičius
Naberežnaja g. 12, Braslavas
Pagal Braslavo krašto tradicijas kuria geležies amžiaus, ankstyvųjų ir vėlyvųjų viduramžių molinius indus.

Meistrė Liudmila Rulevič
Ždanovo g. 11, Braslavas, +375 2153 32224
Audimas, juostų pynimas, pynimas iš šiaudelių.

Medžio drožėjas Michailas Parachnevičius
Ždanovo g, 19, Braslavas, +375 2153 32340
Drožyba, medinių baldų gamyba, fotografija.

Meistrė Natalija Parachnevič
Ždanovo g, 19, Braslavas, +375 2153 32340
Siuvinėjimas, mezgimas, audimas, gobelenai.

Pynėjas Michailas Čerkas
Leninskaja g., Slobodka, +375 2153 33352
Dekoratyvinių indų, dėžučių, skrybėlių, skulptūrų pynimas ir siužetinių kompozicijų baltarusių liaudies pasakų motyvais gamyba iš šiaudelių, javų varpų ir kitų pagalbinių gamtinių priemonių.

Keramikas Ruslanas Labut
Builoičikos g. 1, Braslavas
Žiedžia puodus, keramikos gaminiai.

Muziejai

Istorijos - kraštotyros muziejus, žr. Patys populiariausi turistiniai objektai Braslavo rajone (TOP Nr. 5)

Tradicinės kultūros muziejus, žr. Patys populiariausi turistiniai objektai Braslavo rajone (TOP Nr. 6)

Dvarai, pilys, piliakalniai, kapinynai

Pliaterių sodyba
Opsos k.
Sodyba pastatyta 1904 m. kaip Pliaterių šeimos rezidencija. Pirmojo pasaulinio karo metais čia veikė ligoninė, o 1922 m. ji buvo nupirkta žemės ūkio mokyklos reikmėms.

Vovženskių sodyba
Vidzi-Lovčinskije k.
Tomo Vovženskio sodyba (XVIII a.) – klasicizmo architektūros paminklas. Du vienas nuo kito skiriantys fasadai priduoda dvarui unikalią išvaizdą. Šiaurinis paradinis fasadas išsiskyria tradiciniu portiku su trikampiu viršuje. Pietų fasadas turi unikalų puošimą: centre buvo plytinė veranda- galerija su dviem simetriškai išdėstytais laiptais. Prie dvaro yra parkas, kur auga iki 40 rūšių medžių ir krūmų.

Achremovco parkas „Belmont“
Achremovcų k.
Kraštovaizdžio architektūros paminklas yra šiaurės- rytinėje Driviati ežero pakrantėje. Buvo dvaro dalis, parko ansamblis (akmeniniai rūmai buvo sunaikinti XX a. pradžioje). Parko plotas 65 ha. Parke daugiausia auga vietiniai augalai: eglė, ąžuolas, juodasis riešutas, liepa, beržas. Yra ir egzotinių: Sibiro maumedis, Kanados tuopa, vakarų tuja ir kiti.

Dievo Gelbėtojo koplyčia
Achremovcų k.
Iki šių dienų išlikusios grafo Felikso Pliaterio lėšomis statytos koplyčios architektūroje sunku nepastebėti gotikos bruožų. Kadaise joje buvo įrengta Pliaterių šeimos kripta, kuri sovietmečiu sunaikinta.

Pilies kalnas, žr. Patys populiariausi turistiniai objektai Braslavo rajone (TOP Nr.2)

Maskovičių piliakalnis
Maskovičių k.
XI–XV a. datuoti piliakalnio archeologiniai radiniai - charakteringi skandinavų kultūros pavyzdžiai. Tarp jų išsiskiria papuošalai su piešiniais ir runų ženklais, kurie neturi analogų ne tik Baltarusijoje, bet ir visose rytų slavų žemėse. Specialistų tvirtinimu užrašai daryti XII–XIII a.

Sakralinis turizmas

Šv. Mergelės Marijos Gimimo bažnyčia, žr. Patys populiariausi turistiniai objektai Braslavo rajone (TOP Nr.3)

Šv. Mergelės Marijos Ėmimo į dangų bažnyčia
Sovetskaja g., Braslavas,
+375 2981 87818
1897 m. pastatyta bažnyčia – pseudo rusiškojo architektūros stiliaus pavyzdys.

Dievo Apvaizdos bažnyčia
Slobodkos k., +375 2971 53668,
GPS: N 55 41 E 27 11
Akmeninė bažnyčia pastatyta 1901 m. Jos architektūroje dominuoja romantizmo ir gotikos stilių elementai. Specialistų vertinimu ypač vertinga kalvių dirbiniais.

Švenčiausios Trejybės bažnyčia
Vidžių k.
1914 m. pastatyta gotikos stiliaus bažnyčia – viena aukščiausių Baltarusijoje. Jos bokštų aukštis – 59 m.

Šventos Trejybės bažnyčia ir vienuolynas
Lenino g. 74, Druja,
+375 2153 25109

Bažnyčios ir vienuolyno kompleksas – žymiausi Drujos architektūros paminklai. Baroko stiliaus bažnyčia LDK didiko, kanclerio Leono (Levo) Sapiegos pastangomis statyta 1643–1646 m. XVIII a. antroje pusėje bažnyčia perstatyta. 1944 m. gaisro metu nukentėjo, o po Antrojo pasaulinio karo bažnyčia buvo uždaryta ir tikintiesiems gražinta tik 1989 m. Tais pačiais metais buvo pradėtas jos interjero atkūrimas, kuriame išsiskiria 1764-1667 m. datuojamas centrinis altorius ir keturi 1779 m. šoniniai altoriai. Bernardinai Drujoje apsigyveno XVII a. pirmoje pusėje. 1923 m. bernardinų vienuolyne įsikūrė Marianų ordino vienuoliai. Prie pagrindinio įėjimo į bažnyčios ir vienuolyno kompleksą stovi unikalus Baltarusijoje paminklas – jis skirtas visiems XX a. komunistinio ir fašistinio režimų nukankintiems šventikams.

Šv. Mergelės Marijos Apsireiškimo cerkvės griuvėsiai
Druja
XVII a. antroje pusėje pastatyta vienuolynui priklausiusi medinė stačiatikių cerkvė buvo viena svarbiausių Drujos šventovių. XVIII a. tai buvo vienintelė stačiatikių cerkvė Braslavo apygardoje. Po Antrojo pasaulinio karo cerkvė nebeveikė ir sunyko.

Šventųjų Petro ir Povilo unitų cerkvės griuvėsiai
Druja
Vėlyvojo baroko stiliaus cerkvė buvo pastatyta XVIII a. pabaigoje. 1839 m. ji perduota stačiatikių parapijai. XIX a. antroje pusėje sunyko.



Dievo kūno bažnyčia
Ikazno k.
Pastatyta XX a. pradžioje neoromaniško stiliaus iš kalkakmenio blokų ir plytų. Pagrindinis fasadas derinamas su dviem bokštais, tarp kurio įterptas skydas stogo kraigas su „rože“ viduryje.

Šv. apaštalų Petro ir Povilo bažnyčia
Drisviatų k.
Šventyklos istorijos pradžia nuo 1514 m., kai šventykla buvo pastatyta karaliaus aukojimui Zigmuntui Starogai. 1725 m. statoma medinė šventykla, kuri buvo sunaikinta per Pirmąjį Pasaulinį karą. Nauja bažnyčia buvo pastatyta 1929 m. iš medienos pagal L.Vitan-Dubeiskovo projektą. 1970 m. ji uždaroma, o 1990 m. po renovacijos perduota tikintiesiems.

Šv. Jono Krikštytojo bažnyčia
Opsos k.
Pastatyta iš plytų 1887 m. vietoj sudegusios šventyklos 1768 m.

Šv. Trejybės bažnyčia
Pliusių k.
Pastatyta XX a. iš skaldyto akmens. Iki 1941 m. buvo uždaryta, per Pasaulinį karą ji iš dalies buvo sugriauta. 1991 m. gruodį pastatas buvo grąžintas tikintiems, pilnai renovuotas.

Šv. Petro bažnyčia
Zamošjo k.
Pastatyta 1896 m. vietoj 1761 m. retrospektyvaus stiliaus medinės bažnyčios, renovuota 1996 m.

Pašventintojo Nikolajaus Ciudatvorco bažnyčia
Ikazno k.
Vietoj unitų medinės bažnyčios pastatyta 1905 m.

Pašventinto Panteleimono moterų vienuolynas
Kiravo g., Braslavas
Moterų vienuolynas vardan didžiojo kankinio žiniuonio - Panteleimono Polocko Braslavo vyskupijoje. Pirmoji tarnyba įvyko 2006 m. kovo 6 d, o pirma Dieviškoji liturgija – kovo 11d. 2007 m. gruodžio 20 d. vienuolynas buvo atskirtas į moterų vienuolyną.

Gamtinis turizmas

Nacionalinis parkas „Braslavo ežerai“
Dačnaja g. 1, Braslavas, +375 2153 29 361, www.braslavpark.by
Parkas užima 69,1 tūkst. ha plotą. Apie 17 proc. jo teritorijos užima vandens telkiniai, 46 proc. – miškai. Ypatingas parko gyvūnijos pasaulis: jo ežeruose veisiasi 30 rūšių žuvys, gyvena 189 rūšių paukščiai, briedžiai, meškos, šernai, stirnos, vilkai, lūšys. Unikali ir parko augmenija. Jame priskaičiuojama apie 500 augalų rūšių.

Strusto ežeras
Strusto k.
Tai vienas didžiausių krašto ežerų. Jo centre esanti 1,62 km^2 Čaičino sala – antra pagal dydį Baltarusijoje. Saloje auga retas šalyje medis – Karelijos beržas.

Šaltinis, žr. Patys populiariausi turistiniai objektai Braslavo rajone (TOP Nr.7)

Švyturio kalnas, žr. Patys populiariausi turistiniai objektai Braslavo rajone (TOP Nr.1)

Snudo ežeras
Pliusių k.
Ežero plotas 22 km2, ilgis 8,8 km, kranto linija 34,4 km, jame net 11 salų, kurios užima 1,6 km2 plotą.

Maršrutas po Slobodos ozo keterą
Slobodkos k.
Tai unikalus gamtos darinys, pristatantis paskutinio ledyno palikimą Baltarusijoje. Ketera susideda iš aukštumų grandinės, besitęsiančios siaura linija tarp Nedrovo ir Potecho ežerų. Maršruto ilgis – 5 km.

Maršrutas „Belmonto parkas“
Ekologiškas takas veda po kraštovaizdžio parką „Belmontas“.
Maršrutas susijęs su Pliaterių istorija ir likimu. Iš dalies išsaugotas milžiniškas parkas su vertybiniais medžiais. Kai kurių medžių amžius siekia net 200 metų. Parko bendras plotas – 5,5 ha.

Kulinarinis turizmas ir kaimo gėrybės

Restoranas-valgykla „Oziornij“
Soveckaja g. 115, Braslavas ,
+375 2153 22475, +375 2153 22553
Darbo laikas: 12:00-24:00

Restoranas „Driviati“
Naberežnaja g., Braslavas, +375 2153 32697
Darbo laikas: 10:00-24:00

Kavinė „Suzor'e“
Leninskaja g. 113, Braslavas, +375 2153 22697
Darbo laikas: 12:00-24:00

Kavinė „Vitalič“
Sadovaja g. 6, Braslavas, + 375 2925 53891
Darbo laikas: 12:00-01:00

Kavinė „Kupalnica“
Soveckaja g.69, Braslavas, +375 2929 74983
Darbo laikas: 09:30-01:00

Baras „Slavija“
Įvažiavus į Braslavą iš Miorų krypties, +375 2153 32625
Darbo laikas: 12:00-01:00

Vandens turizmas

Fizinės kultūros ir sporto klubas „Driviatič“
Krasnoarmeiskaja g. 2, Braslavas,
+375 2153 22735, drivyatich@tut.by

*** Vandens maršrutas „Pas vikingus“**
Maršrutas: Driviatų ež.– Druikos upė – Cno ež.– Nespišo ež. – pusiasalio Lisij Nos vakarų iškyšulys – Potechų ež. – Slobodka. Atstumas 23 km.

• **Vandens maršrutas „Iki kuproto tilto“**
Maršrutas: Driviatų ež. – Druikos upė –Cno ež. –Nespišo ež. –Vojso ež. – lieptelis per Vojso ež. –Strusto ež. – vidurinis maršruto taškas. Atstumas 30 km.

• **Vandens maršrutas „Didelis ežeras“**
Maršrutas: Driviatų ež. – Čaikos ež. – įlankos rytų krantas – Ušino pusiasalio šiaurės dalis – Turbazovskij rog pusiasalio pietų dalis. Atstumas 10 km.

• **Vandens maršrutas „K Velesu“**
Maršrutas: „Iki kuproto tilto“ vidurio – protaka tarp Vojsko ež. ir Strusto ež. –Čaičino ež. – Strusto ež. rytų krantas – išilgai pusiasalio Perevoloka –Snudų ež. –Lipoveco ež. – turistinė stovykla „Ručej“. Vandens priemonių pernešimas į Volos Severnij ež. –Volos Južnij ež. Atstumas 76 km.

Sveikatos turizmas

Nacionalinio parko „Braslavo ežerai“ poilsio bazė „Driviati“
Naberežnaja g., Braslavas, +375 2153 32100
Biliardas, tenisas, ekskursijos, važinėjimasis rogutėmis, pokyliai, sauna ir mažasis baseinas, treniruoklių salė, valčių nuoma, leidimų mėgėjiškai žvejybai platinimas. Poilsio namai įkurti prie Driviatų ežero.

Turizmo – sveikatinimo poilsiaviečių valdyba „Braslavo ežerai“
Ribchoznaja g. 15, Braslavas, +375 2153 32150
Turistinio inventoriaus nuoma, ekskursijų organizavimas, pirtis, sauna, baras „Volna“.

Nacionalinio parko „Braslavo ežerai“ poilsio bazė „Slobodka“
Slobodkos k., +375 2153 33106
Ekskursijos, važinėjimasis rogutėmis, pirtis, valčių nuoma, leidimų mėgėjiškai žvejybai platinimas, mokamos turistinės stovyklos. Poilsio namai įkurti prie Potechų ežero.

Nacionalinio parko „ Braslavo ežerai“ poilsio bazė „Lioški“
Lioškų k., +375 2153 54100
Ekskursijos, pirtis, valčių nuoma, leidimų mėgėjiškai žvejybai platinimas, mokamos turistinės stovyklos. Poilsio namai įkurti prie Voloso ežero.

Nacionalinio parko „ Braslavo ežerai“ poilsio bazė „Zolovo“
+375 2153 34552, +375 2153 34553
Ekskursijos, biliardas, važinėjimasis rogutėmis, pokyliai, pirtis, katamaranas, valčių nuoma. Poilsio namai įkurti prie Zolovo ežero.

Miorų miesto teisės nuo 1972 metų.
Gyventojų skaičius Miorų mieste- 8 000 (2012 m.)
Gyventojų skaičius Miorų rajone – 14 400 (2012 m.)

Miorų rajonas yra Baltarusijos šiaurės vakarinėje dalyje, kuris ribojasi su Braslavo, Šarkovščinos, Glubokojės, Verchnedvinsko rajonais ir Latvijos Respublika. Rajone, yra palankios turizmo plėtrai sąlygos: įdomi istorija, originali kultūra, išgaunama gausių gamtos išteklių, išvystyta infrastruktūra. Rajone yra 83 ežerai, teka 16 upių, 39 šaltiniai, 22 pelkės užima 17% teritorijos.

Vienas iš lankomiausių gamtos turizmo objektų yra „Elnia“ - didžiausia Europoje pelkė. Svarbiausia rajono upė - Vakarų Dvina ir jos intakas Dysna. Visoms upėms yra 50 m apsaugos zona, jose nestatomos gamyklos. Vandens telkiniuose gyvena daugiau nei 20 žuvų rūšių. 20% rajono teritorijos užima miškai. Didžiausi miškų masyvai yra hidrologinių draustinių ir pelkių plotuose, todėl prieigos prie jų yra sunkios - jos pritraukia ekstremalius lankytojus.

Miorų turizmo informacijos centras
Komsomoļskaja g. 47, Miorai
Tel. +375 2152 41533
msport07@mail.ru
www.miorysport.vitebsk.by
GPS: 55.620855, 27.623299

Miorų rajono vykdomasis komitetas
Dzeržinskio g. 17, Miorai, BY- 211930
Tel. +375 2152 41715
www.miory.vitebsk-region.gov.by

Patys populiariausi turistiniai objektai Miorų rajone – TOP 5

1. Sanatorija „Rosinka“

Muraškų k., +375 2152 35159, +375 2152 35243, sanrosinka@mail.ru, www.agrozdrav.by

Sanatorija yra įsikūrusi šalia puikių miškų ir ant Obsterno ežero kranto. Šioje nuostabioje miško oazėje sukurtos visos sąlygos tam kad, Jūs galėtumėte pailsėti, pagerinti sveikatą, susikaupti ir išmokti naujų dalykų apie tai, kaip teisingai kvėpuoti, maitintis ir kokią vertę turi žmogaus gyvenime švara. Vasarą oras prisotintas supančio miško sočiaisiais fitoncidais. Medicinos sanatorijos ligų gydymas: kraujotakos sistemos, kvėpavimo takų ligos, taip pat ir šlapimo sistema.

2. Sodyba „Tichaja“

Začerevjės k., + 375 2152 37138

Sodyba yra ant didžiausio rajone Obsterno ežero kranto. Dviaukštis medinis namas puikiai pritaikytas kompanijai (8–10 žmonėms), pastatytas iš šiuolaikinių ir ekologiškų medžiagų. Poilsiautojams siūlomi visi patogumai, sauna, nedidelis baseinas. Aktyviems poilsiautojams yra sporto aikštelė. Tarp medžių yra pavėsinė, kur galima išsikepti šašlykus ar išsivirti žuvienes. Yra vaikų aikštelė, supynės ir smėlio dėžė.

3. Sodyba „Mazurnij bereg“

Mazurino k., + 375 2152 37101

Įsikūrusi vaizdingoje Disnenskovo teritorijoje, ant Vakarų Dvinos upės kranto. Sodyboje yra didelis kotedžas, dveji svečių namai, pirtis su kambariu antrame aukšte, originalus valgomasis, pritaikytas grilis, taip pat atskira pokylių salė. 70 m nuo sodybos teka upė Vakarų Dvina, o nuo ten už 100 m miškas. Žvejyba, rami medžioklė, pasivaikščiojimai, gaivinantis vanduo įkvėps jėgų ir romantinę nuotaiką. Po aktyvaus poilsio galėsite ramiai išsimiegoti ąžuolinėse lovose. Sodyba skirta 20 žmonių. Galimybė atšvęsti šventes ar suorganizuoti renginį.

4. Sporto ir sveikatingumo kompleksas

Komunističeskaja g. 47, Miorai, +375 2152 40210, msport07@mail.ru

Kompleksą sudaro gimnastikos, treniruoklių salė, mini baseinas 5,5×10 m, biliardo ir stalo teniso salės, rusiška pirtis, sauna.

5. Sodyba „Belije rosi“

Borovaja 6, Jazno k., +375 2152 39581

Svečiams paruošti du kambariai (4–5 žmonėms). Vasaros metu galima apgyvendinti svečius palėpėje. Mėgstantiems skaniai pavalgyti bus maloniai nustebinti patiekalų įvairove, kuriuos pasiūlys šeimininkė. Yra pavėsinė, hamakas, vaikų aikštelė, šašlykinės vieta, pirtis. 200 m nuo namo yra ežeras, kur gyvena linai, lydekos, karosai, karšiai. Šalia miškas, turtingas grybais ir uogomis. Turistai turi galimybę aplankyti Žados ir Jelnia pelkynus.

Istorinis ir kultūrinis turizmas

Akmuo su pėdomis
Perebrodjės k., (0,75 km į vakarus nuo šiaurinio kaimo pakraščio, 0,4 km į šiaurę nuo kelio Perebrodje-Ikazn), +375 2152 41533
Kadaise šiuose kraštuose akmenys naudoti ne tik apeigoms atlikti. Jazno kaime didžiuojamasi didžiuliu akmeniu. Pasakojama, kad ant jo pietavo pats Napoleonas arba Jekaterina II. Neabejojama, kad prie Bertovšinos kaime esančio akmens 1812 m. ilsėjosi prancūzų kariai. O štai netoli nuo Starovo Pagostos kaimo yra akmuo, kuris pasak legendos, kadaise tokiu tapo moteriai prakeikus siuvėją.

Kolona
Leonpolio k., +375 2152 41533, GPS: 55.804691, 27.804357
XVIII a. pastatyta kolona skirta 1791 m. priimtai Konstitucijai.

Stepono Batoro sala
Dysnos upė, +375 2152 41533
Dviejų upių santakoje esanti sala yra vieta, kurioje prasideda Dysnos istorija. Iki šių dienų yra išsaugotas ir istorinis jos pavadinimas – Batorija. 1579 m., prieš puolant Polocką ir jame buvusią rusų caro Ivano Rūsčiojo kariauną, karalius Steponas Batoras čia įkūrė savo karių stovyklą. 1581 m. vasarą iš šios salos pradėtas žygis į Pskovą. Pasak legendos, siekiant apsaugoti čia kadaise stovėjusią pilį, karalius Steponas Batoras įsakė pagilinti apsauginį griovį prieš ją. Dėl to Dvinos ir Dysnos upių vagos susiliejo, o pilis tapo sala.

Šimtametis tiltas
Dysna, +375 2152 41533
Unikalus arkinis tiltas, kurio metalinės ir akmeninės konstrukcijos padengtos medžiu, tarnauja žmonėms jau 100 metų. Antro pasaulinio karo metu išardytos tilto dalys buvo pakeistos kitomis, o 2002 m. tiltas buvo kapitališkai suremontuotas.

Paminklas nepagimdytam vaikui
Počtovaja g. 11, Miorai, +375 2152 41083,+375 2152 49555, GPS: 55.614602, 27.629565
Prie Šv. Mergelės Marijos Išaukštinimo bažnyčios pastatyto skulptoriaus A. Dranec paminklo simboliuose giljotina, obuolio puselėje gulintis vaikas ir Dievo Motina, sauganti prasidedančią gyvybę nuo giljotinos peilio.

Muziejai

Istorinis-etnogrfinis muziejus
Školnaja g. 12, Miorai, +375 2152 41915
Muziejus įkurtas miesto centre. Jame organizuojamos parodomosios ir teminės ekskursijos, priimami užsakymai ekskursijoms po Miorų miestą ir rajono lankomas vietas.

Dysnos miesto istorijos muziejus
Pervomaiskaja g. 2A, Dysna, +375 2152 37346
Šio kraštotyros muziejaus pagrindą sudaro mokyklos - internato entuziastų surinkta Dysnos istorija. Ekspozicijoje nuotraukomis, knygomis, paveikslais, vietinių amatininkų gaminiais, 1982 m. kasinėjimų radiniais ji pristatoma nuo akmens amžiaus iki šių dienų.

3-iosios vidurinės mokyklos istorinis - kraštotyros muziejus
Komsomolskaja g. 14, Miorai, +375 2152 41153
1986 m. įkurtame muziejuje organizuojamos 28 teminės ekskursijos, jo ekspoziciją sudaro 10 skyrių, kuriuose pasakojama Miorų rajono istorija nuo seniausių laikų iki XX a. pabaigos.

Ekologinis muziejus
Čepukos k., +375 2153 35329
Eksponuojama Miorų rajono sukaupta flora ir fauna.

G. Citovičiaus muziejus
Novij Pogosto k., +375 2153 34612
Muziejaus medžiaga skirta Baltarusijos Respublikos Valstybinio choro vadovo G. Citovičiaus kūrybinei veiklai. Sukaupta rankraščių, monografijų, anotacijų ir fotografijų.

Kraštotyros muziejus
Sitkovo k., +375 2152 36519
Sukaupta 650 istorinių eksponatų: XVIII a. vadovėliai, XIX a. ir XX a. pradžios pravoslaviškos knygos, Riečės Paspolitos eksponatai.

Kraštotyros muziejus
Uzmionų k., +375 2152 33290
Uzmenų krašto istorija nuo senovės laikų iki šių dienų.

Muziejus „Rodimovedenije“ ir muziejus „Namas bobos Jadvygos“
Leonpolio k., +375 2152 41533
Sukaupti originalūs ir nepakartojami žilos senovės eksponatai. Čia galima pamatyti medinį dviratį, šimtametę armoniką, 1914 metų „Evangeliją“, 1929 metų „Baltarusijos kalendorių“, senovinius baldus, paklausyti patefono, sužinoti atskirų žmonių, šeimų ir kartų likimų.

Amatų turizmas

Amatų namai
Dysna,+375 2152 37274
Keramika, siuvinėjimas ir kiti amatininkų gaminiai, prekyba, mokomosios programos.

Kultūros namai
Lenino a. 14, Miorai, +375 2152 40281
Keramika, siuvinėjimas ir kiti amatininkų gaminiai, pristatymai, mokomosios programos.

Amatininkų gaminių salonas - parduotuvė
Lenino a. 14, Miorai, +375 2152 41474

Dvarai, pilys, piliakalniai, kapinynai

Lopatinskių dvarvietė
Leonpolio k., +375 2152 41533,
GPS: 55.799961, 27.780192
Lopatinskių (rus. Лопатинских) giminė garsi tuo, kad nuolat varžėsi su pripažintais „mados žinovais“ Radvilomis. Dvare buvo keturi dailininko Piterio Pauliaus Rubenso (1577-1640) paveikslai, nuosava spaustuvė, gerai įrengtos fizikos ir chemijos laboratorijos. Dvarvietė laikyta kultūriniu krašto centru, o į čia organizuojamus pokylius ir muzikos vakarus suvažiuodavo dauguma vietos dvarininkų.

Milašių dvarvietė
Idoltos k., +375 2152 41533
Dvarvietės sodyba pradėta statyti 1873 m. ir per trumpą laiką iškilo didingas, iš pietų į šiaurę ištemptas dviaukštis pastatas. Po pastatu įrengti požemiai, rūsyje yra šulinys, pripildytas šaltinio vandens.

Mirskių dvarvietė
Kamenpoljės k., +375 2152 41533,
GPS: 55.61537, 27.5423
Dvarvietės šeimininkas ypatingai mėgo medžioklę, todėl jo darbo kabinetas buvo išpuoštas medžioklės trofėjais ir ginklais. Sodybos interjeras buvo kuklus, o dauguma baldų pagaminti vietos meistrų.

Rudnickių dvarvietė
Dedino k., +375 2152 41533, GPS: 55.68592, 27.49724
Dvarvietę sudaro sodyba, dalis išlikusio kraštovaizdžio parko ir ūkiniai pastatai. Pirmame dvaro aukšte buvo pirtis, duonos kepykla, virtuvė, o daugelį kambarių puošė balti ir spalvoti koklių židiniai. Ypatingai išsiskyrė originali sodybos šilumos sistema – visam dideliam pastatui naudotas tik vienas krosnies kaminas. Katilinė, apšildanti sodybą, buvo rūsyje - iš jos šiluma nepaaiškinamu būdu pasiekdavo visas jos patalpas. Dar visai neseniai ši sistema buvo naudojama.

Sakralinis turizmas

Dievo Motinos Škaplerinės bažnyčia
Miloševo g. 1, Idolta k., +375 2152 41533,
GPS: 55.709791, 27.577774
Moderno stiliaus plytų ir akmens bažnyčia pastatyta 1939 m. Ji išsiskiria neįprasta architektūra ir labiau panašėja į romantinio stiliaus pilį, negu į maldos namus. Tai vienintelis tokios sakralinės architektūros pavyzdys Baltarusijoje.

Švč. Jėzaus Širdies bažnyčia
Perebrodjės k., +375 2152 41533,
GPS: 55.619825, 27.393149

Šv. Mergelės Marijos Nekalto Prasidėjimo bažnyčia
Dysna, +375 2152 41533, GPS: 55.56903, 28.21451
Mažiausiame Baltarusijos mieste bažnyčia pastatyta 1773 m.

Šv. Trejybės bažnyčia
Novij Pogosto k., +375 2152 41533,
GPS: 55.495751, 27.475336
Bažnyčia pastatyta 1853 m.

Kryžiaus Išaukštinimo cerkvė
Cvetino k., +375 2152 41533,
GPS: 55.484828, 28.191743
Cerkvė pastatyta 1864 m.

Šv. Georgijaus cerkvė
Perebrodjės k., +375 2152 41533,
GPS: 55.626031, 27.393831
Cerkvė pastatyta 1863 m.

Šv. Nikolajaus cerkvė
Kalinovajos k., +375 2152 41533
Cerkvė pastatyta XIX a. pabaigoje.

Šv. Nikolajaus cerkvė
Novij Pogosto k.,+375 2152 41533,
GPS: 55.494225, 27.478953
Cerkvė pastatyta 1880 m.

Šv. Nikolajaus cerkvė
Uzmenos k., +375 2152 41533,
GPS: 55.740184, 27.921748
Cerkvė pastatyta 1882 m.

Šv. Nikolajaus cerkvė
Čerasų k., +375 2152 41533,
GPS: 55.629031, 27.730042
Cerkvė pastatyta 1886 m.

Šv. Atgimimo cerkvė
Jazno k., +375 2152 41533,
GPS: 55.427141, 28.156858
Cerkvė pastatyta 1901 m.

Sentikių Šv. Trejybės cerkvė
Kublišino k., +375 2152 41533,
GPS: 55.542158, 27.532913
Cerkvė pastatyta XX a. pradžioje.

Sentikių Šv. Ėmimo į dangų cerkvė
Nivnikių k., +375 2152 41533,
GPS: 55.648919, 27.360652
Cerkvė pastatyta XX a. pradžioje.

Trejybės cerkvė
Leonpolio k., +375 29 7131509,
GPS: 55.799762, 27.784219
Baroko bruožų turinti cerkvė statyta 1774-1782 m. Tada jos statyboje nenaudoti viniai. Jie panaudoti tik po šimtmečio atstatant cerkvę. Anksčiau cerkvė buvo papuošta dviem bokštais, o vėliau jie sunaikinti ir virš jos stogo buvo iškeltas nedidelis kupolas.

Romos – katalikiška Mergelės Marijos ėmimo į dangų bažnyčia
Počtovaja g. 11A, Miorai, +375 2152 41533,
+375 2152 41083, GPS: 55.614602, 27.629565
Bažnyčia pastatyta 1907 m. iš raudonų plytų neogotikiniu stiliumi ir yra XX a. architektūros paminklas, turintis teisę vadintis Miorų perlu. Prie bažnyčios pastatytas paminklas negimusiam kūdikiui (skulptorius Ales Draniec). Gilumoje giljotinos nišoje guli pusė obuolio, o ant jo guli kūdikis.

Prisikėlimo cerkvė
Jubileinaja g. (anksčiau Zamkovaja g.), Dysna,
+375 2152 41533, GPS: 55.56736, 28.21922
Šioje akmeninėje šventykloje saugoma XV a. Dievo Motinos ikona. Pasak legendos, ikona atplukdyta vakarų Dvinos upės vandenimis dar XVIII a. Kiekvienais metais, rugpjūčio 10 dieną, lydima gausiai susirenkančių tikinčiųjų, ši ikona yra nešama per miestą.

Cerkvė
Miorai, +375 2152 41533

Šventųjų apaštalų Petro ir Povilo cerkvė
Grigorovičių k., +375 2152 41533, GPS: 55.64163, 28.07522
Cerkvė pastatyta 1877 m.

Cerkvė
Golomislo k., +375 2152 41533, GPS: 55.533001, 28.099837
Cerkvė statyta XIX a. antroje pusėje.

Koplyčia
Idoltos k., +375 2152 41533,
GPS: 55.716997, 27.573078
Koplyčia pastatyta XIX a. viduryje.

Gamtinis turizmas

Hidrologinis draustinis „Elnia“
+375 2152 41533, +375 2152 41237 (Valstybinė aplinkos agentūra „Elnia“)
Maršrutų organizatoriai: „Elnia-tur“, Krasnaja gorka g. 30, Šarkovščinos miestelis, +375 2154 42600, turingavto@tut.by, Valstybinė aplinkos agentūra „Elnia“, Kirovo g. 4A, Miorai, +375 2152 41237
Hidrologinis draustinis „Elnia“– didžiausias Baltarusijoje aukštutinių ir tarpinių pelkių kompleksas su daugybe ežerų. Tik čia galima savo akimis pamatyti dalį poledyniniame periode susiformavusias tundros liekanas. Draustinis unikalus tuo, kad centrinė pelkės dalis ir ežerai prie jos yra aukščiau 7 m virš periferinių dalių ir 130 – 145 m virš jūros lygio. Draustinio pelkės laikomos didžiausiomis Europoje! Apsilankiusiems draustinyje ekologinio turizmo mėgėjams siūloma dalyvauti dviejų dienų žygyje pėsčiomis, yra parengti pažintiniai turai ornitologams. Čia natūralioje gamtoje galima pamatyti pelkines pelėdas, pilkąsias gerves ir kitus retus paukščius.

Hidrologinis draustinis „Boloto Moch“
+375 2152 41533
1981 m. įsteigto draustinio tikslas – išsaugoti durpyną Boloto Moch, kuriame gausu spanguolynų. Čia taigos rūšies augalo- vaisinės žemaūgės tekšės augimvietė, kuri įrašyta į Raudonąją knygą.

Hidrologinis draustinis „Žada“
+375 2152 41533
Draustinis įsteigtas dviejų rajonų - Miorų ir Šarkovščinos sandūroje. Saugoma pelkė įspūdinga savo plotu – 5700 ha, o kadaise ši vieta garsėjo didžiausiu apylinkėse spanguolynu. „Žada“ ir „Elnia“ – du tarpusavyje susieti skirtingi pelkių kompleksai.

Valstybinės reikšmės gamtos paminklas „Čistaja dubrava“
Jazno k., +375 2152 41533
Teritorija įkurta išsaugoti 4,84 tūkst. ha plote augančius ąžuolus. Vidutinis kiekvieno jų amžius – apie 150 metų, o kai kurie iš jų auga jau 200-250 metų.

Ežerų grupė Obsternovskaja
+375 2152 41533
Tarp Miorų ir Braslavo rajonų esantys trylika ežerų, tarpusavyje sujungtų negiliomis užpelkėjusiomis protakomis, užima 32 km^2 plotą. Didžiausi yra Obsterno, Nobisto, Uklio, Važo, Inovo ežerai. Prie šio gamtos paminklo šliejasi draustinis „Boloto Moch“. Ežerai yra pamėgti žvejų, turistų ir poilsiaujančių gamtoje.

Šaltinis „Krinica“
Dedino k., +375 2152 41533
Su šiuo vietinės reikšmės gamtos paminklu siejama legenda apie Dievo Motiną, apraudančią savo sūnų. Pasakojama, kad ten, kur krito jos ašaros, atsirado šaltinis. Vietiniai gyventojai tiki, kad jo vanduo gydo akių ligas.

Hidrologinis kraštovaizdžio draustinis „Šventojo Jano šaltinis“
8 km nuo Jazno k., +375 2152 41533
Šaltinio vanduo teka iš žemės gelmių moreninėje lygumoje – buvusiame Polocko priešledyninio vandens telkinio dugne. Vandens srovės čia susiformavo prieš 15-16 tūkst. metų. Draustinio plotas – 2,5 km2. Vietiniai gyventojai tiki stebuklinga vandens galia ir jo poveikiu sveikatai. Kiekvienais metais rugpjūčio 19-ąją, švenčiant Šventojo Jano šventę, prie šaltinio vyksta religinės apeigos.

Šaltinis „Šventasis vanduo“
5 km nuo Navoloka vns., +375 2152 41533
Šaltinis teka jau apie 5 tūkst. metų. Kad jo vanduo padėtų, žmonės į jį mėtė monetas. XIX a. jame aptiktos XVI-XIX a. Europos valstybių monetos.

Upės Vjata krioklys
Međurečje k., +375 2152 41533
Šis krioklys – unikalus žmogaus rankų ir gamtos kūrinys. Daugelį metų jo vandenį naudojo vietinė elektrinė, kurios gaminamos elektros pakako ne tik aplinkinėms vietovėms, bet ir Miorų miestui. Laikas ir pokyčiai gamtoje buvo lemtingi ir XX a. antroje pusėje elektrinė sunyko, tačiau krioklys iki šiol mėgstama vieta – jį lanko ne tik vietiniai gyventojai, bet ir krašto svečiai.

Kulinarinis turizmas ir kaimo gėrybės

Kavinė „Čaika“
Dzeržinskio g. 14, Miorai, +375 2152 41301

Kavinė „Molodiožnoje“
Komunističeskaja g. 50, Miorai, +375 2152 42789

Kavinė „Brigantina“
Oktiaberskaja g. 2, Miorai, +375 2152 41975

Kavinė „Orchidėja“
Komsomolskaja g. 26, Miorai, +375 2152 49098

Kavinė „Gold-Cafe“
Oktiaberskaja g. 1, Miorai

Mini-kavinė „Prioziornoje“
Perebrodjės k.

Kavinė „Dvina“
Jubileinaja g. 11, Dysna, +375 2152 37398

Sodyba „Alionuška“
Frunzės g. 22, Dysna, +375 2152 37307
Sodybos šeimininkė pasiūlys nacionalinius baltarusių ir turkmėnų patiekalus, daržoves ir vaisius, kuriuos augina savo sode. Apsilankiusiems siūloma pasimėgauti pirtimi, atsigaivinti žolelių arbatomis ir paragauti naudingo sveikatai ožkos pieno.

Sodyba „Belije rosi“, žr. Patys populiariausi turistiniai objektai Miorų rajone (TOP Nr.5)

Sodyba „Dostatok“
Kirovo g. 18, Dysna, +375 2152 37259
Sodybos šeimininkė patiekalus gamina iš ekologinių produktų, kuriuos užsiaugina pati. Pasiūlys gardžių jau išbandytos receptūros skanėstų ir atskleis žinomas konservavimo paslaptis.

Sodyba „Klionaja“
Komsomolskaja g. 7, Jazno k. , +375 2152 39601
Sodybos šeimininkė puiki nacionalinės baltarusių virtuvės žinovė. Apsilankantys vertina gėrimus, paskanintus žolelėmis ir uogomis, užpiltines, ožkos pieną.

Sodyba „Spirkovič“
Klionaja g. 32, Jazno k., +375 2152 39793
Siūloma paragauti nacionalinių baltarusių patiekalų, žolelių arbatų, sodyboje išaugintų produktų.

Jodinėjimas

Sodyba „U žuravlia“
Ustenko g. 6, Leonpolio k., + 375 2934 25932
Jodinėjimas.

Sodyba „Spirkovič“
Klionaja g. 32, Jazno k., +375 2152 39793
Pasivažinėjimai ir jodinėjimas.

Vandens turizmas

Poilsio vieta prie Vakarų Dvinos upės
Vakarų Dvinos ir Disnos upių santaka, +375 2152 41533
Turistinė stovyklavietė įrengta įgyvendinant ES projektą „Bella Dvina“. Joje yra visa poilsiui gamtoje būtina infrastruktūra, informaciniai stendai.

Sanatorija „Rosinka“, žr. Patys populiariausi turistiniai objektai Miorų rajone (TOP Nr.1)

Poilsio bazė „Aktam“
Muraškų k., +375 2152 35144, aktam@mail.ru, www.aktam.by
Nuomojamos valtys ir dviračiai, teikiamos nakvynės paslaugos, siūloma žvejoti, yra parengti vandens maršrutai, organizuojamos išvykos po Miorų rajoną.

Sodyba „Belije rosi“, žr. Patys populiariausi turistiniai objektai Miorų rajone (TOP Nr.5)

Sodyba „Orcovskaja pristan“
Orcų k., +375 2152 49275
Įrengtas paplūdimys, tramplynas, šokinėjimo į vandenį bokštelis, siūloma žvejyba.

Sodyba „Tichaja“, žr. Patys populiariausi turistiniai objektai Miorų rajone (TOP Nr.2)

Sodyba „Ustal – otdochni“
Zarečnaja g. 51, Perebrodjės k., +375 2152 35192
Pirtis, prieplauka, valtis, parengtas maršrutas žvejams, vandens maršrutai gražiausiais Baltarusijos ežerais, nakvynė, žygiai po draustinį „Boloto Moch“, paslaugos žvejams.

Nuotykių turizmas

Medžiotojo namelis
Lesnaja g. 3A, Miorai, +375 2152 42141
Medžioklės, renginių ir švenčių organizavimas.

Medžiotojo namelis
Mazurino k., +375 2152 37364, +375 2152 37886
Medžioklės organizavimas, pirtis, valtys, banglentės, autotransporto remontas, gido paslaugos.

Medžiotojo namelis
Začerevjės k., +375 2152 41916
Medžioklės organizavimas, laukinių žvėrių stebėjimas, žygiai pėsčiomis.

Sodyba „U jegeria“
Oktiaberskaja g. 7, Jazno k., +375 2935 07014
Žvejyba, medžioklė, valtys, žygiai per pelkes, ekskursinė programa po apylinkes, pirtis.

Sodyba „Ustal – otdochni“
Zarečnaja g. 51, Perebrodjės k., +375 2152 35192
Ekskursijos po Polocko lankomas vietas, vandens maršrutai Braslavo ežerais, pirtis, žygiai po draustinį „Boloto Moch“.

Sodyba „Сяліба Мурашкі“
Muraškų k., tel. + 375 2152 48554, + 375 2152 41054
Žvejyba vasarą ir žiemą, medžioklė, ekskursijos.

Sveikatos turizmas

Sanatorija „Rosinka“, žr. Patys populiariausi turistiniai objektai Miorų rajone (TOP Nr.1)

Sporto ir sveikatinimo kompleksas, žr. Patys populiariausi turistiniai objektai Miorų rajone (TOP Nr.4)

Pirtis
Kirovo g., Miorai, +375 2152 41583
Rusiška pirtis (20 vietų), vantos, dušas.

Pirtis
Lenino g. 23, Dysna, +375 2152 37367
Rusiška pirtis (15 vietų), vantos, dušas.

Sodyba „Mazurnij bereg“, žr. Patys populiariausi turistiniai objektai Miorų rajone (TOP Nr.3)

Sodyba „Tichaja“, žr. Patys populiariausi turistiniai objektai Miorų rajone (TOP Nr. 2)

Žiemos turizmas

Sodyba „Bogudenki“
Orcų k., +375 2951 30999
Išvykos pėsčiomis ir su slidėmis.

Sodyba „Spirkovič“
Klionaja g. 32, Jazno k., +375 2152 39793
Pasivažinėjimai žirgais.

Sodyba „Сяліба Мурашкі“
Muraškų k., +375 2152 39793
Žvejyba.

Polocko miesto teisės nuo 1498 metų.
Polocko rajono plotas - 3137,78 km²
Gyventojų skaičius Polocko mieste- 25 048 (2012 m.)
Gyventojų skaičius Polocko rajone – 84 593 (2012 m.)

Polockas - Polocko rajono širdis. Šis pavadinimas, kaip Baltarusijos žemės istorijos aidas. Amžina kaip Dvinos vandenų pliuškėjimas, nuostabi, senovės Baltarusijos žemė, kaip Senovės Graikijoje buvo civilizacijos lopšys, taip Polockas - Baltarusijos Respublikos lopšys. Šiuo miestu, prasideda Baltarusija, čia ieškoma istorijos ir kultūros šaknų. Pirmą kartą Polocką paminėjo 862 m. kartu su kitais senovės Rytų Europos miestais kronikoje „Praėjusių laikų storija“.

Polockas - miestas su sena istorija ir unikalia gamta. Iš čia kilusios istorinės asmenybės - Vseslavas Briačislavičius, Šv.Jefrosinija Polocka – iliuzijų švietėja ir Žemės gynėja, humanistas ir leidėjas Pranciškas Skorina, filosofas ir pedagogas Simeonas Polockis. Laikui bėgant, Polocko pavadinimas yra nuskambėjęs toli. Tai ne tik visų Baltarusijos miestų motina, bažnyčių ir muziejų miestas, bet taip pat puikus gamtos kampelis, o polockiečių svetingumas neturi ribų.

Polocko turizmo informacijos centras
F. Skorinos pr. 8, Polockas
Tel./faksas: +375 2144 23062,
+375 2144 26949
polotsk-sport@mail.ru
www.polotsk-turizm.by
www.belladvina.com

Polocko vykdomasis komitetas
F.Skorinos pr. 10, Polockas,BY-211400
Tel. +375 214 42 31 51
www.polotskgik.by

Patys populiariausi turistiniai objektai Polocko rajone – TOP 10

1. Sofijos soboro architektūros istorijos muziejus

Zamkovaja g. 1, Polockas, +375 2144 25340

Ant Dvinos upės kranto stovinčio Sofijos soboro pirmtakas buvo pastatytas XI a. – legendinio Vseslavo Briačislavičiaus (Čarodej) valdymo laikotarpiu. Tai buvo didingas daugiakupolis statinys – vienas iš trijų Kijevo Rusios Sofijos soborų (dar du pastatyti Kijeve ir Novgorode). Soboras simbolizavo Polocko lygybę kitų slavų valstybių tarpe. XVIII a. sprogus parako sandėliui, soboras buvo sunaikintas. Jo atstatymo darbams 1738-1750 m. vadovavo garsus architektas Jonas Kristupas Glaubicas. Atstatytas soboras – architektūros paminklas, priskiriamas Vilniaus baroko laikotarpiui. Jis yra Polocko nacionalinio istorijos ir kultūros muziejaus - draustinio dalis.Įrengta pastovi ekspozicija su informacija baltarusių ir anglų kalbomis. Darbo laikas: II-VII 10:00–17:00, vasarą: II-VII 10:00–18:00

2. Išganytojos- Jefrosinijos moterų vienuolynas, Polocko vyskupijos Baltarusijos stačiatikių bažnyčia

J. Polockojos g. 89, Polockas,
+375 2144 21429, faksas + 375 2144 25672



Vienas iš įdomiausių architektūros ir istorijos paminklų mieste. Vienuolyno įkūrėja yra Jefrosinija Polockaja, anūkė Vseslavo Briačislavičiaus. Būdama 12 metų ji slapta nuo tėvų priima įžadus ir tampa vienuole. Vėliau Jefrosinija 2 km nuo Polocko įkūrė moterų vienuolyną. 1161 metais Polocko juvelyras Lazar Bogša bažnyčiai sukūrė Išganytojo kryžių, kuris tapo Baltarusijos nacionaline šventove. Jo dingimo paslaptis per Antrąjį Pasaulini karą iki šiol jaudina istorikų protus. Gyvenimo pabaigoje Jefrosinija įvykdė kelionę į šventąją Žemę ir mirė Jeruzalėje 1173 metais. 1910 metai jos palaikai buvo pargabenti į vienuolyną. Pasimelsti prie šventų palaikų atvyksta piligrimai iš įvairių pasaulio kampelių. Jefrosinijos Polockojos kryžių atkūrė jau mūsų laikais Baltarusijos menininkas Nikolajus Kuzmič. Šventąją galima pamatyti Spaso vienuolyne sekmadieniais ir per didžiąsias šventes.

3. Vaikų muziejus

Nižne - Pokrovskaja g. 46, Polockas,
+375 2144 24558

Muziejuje pristatomos 8 kolekcijos iš muziejaus fondų, įrengta kompiuterių salė, vyksta žaidimai. Darbo laikas: II-VII 10:00–17:00, vasarą II-VII 10:00–18:00

4. Gamtos-ekologijos muziejus

F. Skorinos pr. 21, Polockas, +375 2144 24213

Muziejus įsteigtas 2005 m. neeksploatuojamame 32 m aukščio vandens bokšte (1953 m.). Muziejaus ekspozicijose pristatoma ne tik šio regiono gamtinė aplinka, bet pasakojama ir apie šimtmečius trunkantį žmogaus ir gamtos ryšį. Dalis ekspozicijos skirta gamtos apsaugos temoms.

5. Baltarusių knygos spaudos muziejus

Nižne - Pokrovskajos g. 22, Polockas, +375 2144 25725

Tarp muziejaus eksponatų ypač vertingos unikalios senos spausdintos knygos. Ekspozicijose pristatomi visi knygos spausdinimo etapai, o dalis jos skirta spaustuvininkui, vertėjui, redaktoriui ir leidėjui Pranciškui Skorinai. Šis talentingas žmogus, aktyvus keliautojas po Europą, betarpiškas pašnekovas iki šiol intriguoja mokslininkus ir jo gerbėjus. Informacija ekspozicijose pateikiama baltarusių ir anglų kalbomis. Darbo laikas: II-VII 10:00–17:00, vasarą II-VII 10:00–18:00

6. Paminklinis ženklas „Geografinis Europos centras”

Prieš restoraną „Slavianskij”, F. Skorinos pr. 13, Polockas, +375 2144 26949 (TIC)

Ženklas pastatytas 2008 m. Jo kompoziciją sudaro vėjų rožė, išskleistas Europos žemėlapis, jame pažymėtas Polockas ir miesto herbas.

7. Paminklinis ženklas raidei „Ў”

F. Skorinos pr., Polockas, +375 2144 26949 (TIC)

Paminkliniu ženklu „Ў” raidei, kuri yra tik baltarusiškame raidyne, įamžinamas tautos kultūrinis - kalbinis išskirtinumas.

8. Muziejus „Lenino epocha”

Kotovskogo g. 18, Polockas, +375 2144 37797, pankrat53@gmail.com

Muziejaus ekspozicijoje skaičiuojama daugiau kaip 400 Vladimiro Uljanovo-Lenino skulptūrinių vaizdų: puodelis su legendinio kreiserio „Aurora”, kuris paskelbė naujos eros pradžią; skulptūros iš gipso mažojo Vladimiro Uljanovo iš Pionierių rūmų; retos rašymo priemonės su besiilsinčiu Leninu. Darbo laikas: darbo dienomis pagal užsakymą, savaitgaliais ir švenčių dienomis 10:00 -17:00, pietų pertrauka 13:00-14:00

9. Jėzuitų kolegija

Streleckij skg. 4, Polockas, +375 2144 26949 (TIC)

Kolegija įsteigta 1581 m. Pirmasis medinis kolegijos pastatas iškilo Vakarų Dvinos saloje. Po jame įvykusio gaisro, XVIII a. pradžioje atstatytas akmeninis kolegijos pastatas. Dabar jame įsteigta didžiausia Baltarusijoje dailės galerija, o vakarų dalyje – Polocko valstybinis universitetas.

10. Ivan Groznij

Jefrosinijos Polockojos g. ir Streleckij skg., Polockas, priešais paminklą Jefrosinjai ir Jėzuitų kolegiją, +375 2144 26949 (TIC)

Fortifikacijos paminklas XVI a. pastatytas rusų caro Ivano Groznovo įsakymu, po to kai rusų kariuomenė užkariavo Polocką 1563 m. apsaugai Žemutinei piliai.

Istorinis ir kultūrinis turizmas

Boriso akmuo

Zamkovaja g. 1, Polockas

Didelis akmuo su iškaltais kryžiumi ir užrašu „Viešpatie, padėk tavo vergui Borisui“ stovi prie Sofijos soboro. Legenda pasakoja, kad kunigaikštis Borisas Vseslavičius (rus. Ĭiščń Āńâńéąāč÷) įsakė šį akmenį iškalti 1128-aisiais, didžiojo bado metais, o akmuo kadaise naudotas apeigoms. Šis akmuo rastas Vakarų Dvinos vagoje netoli Novopolocko miesto. Prie soboro pastatytas prieš dvidešimt metų.

Paminklinis ženklas „Geografinis Europos centras“, žr. Patys populiariausi turistiniai objektai Polocko rajone (TOP Nr. 6)

Paminklinis ženklas raidei „Ў“, žr. Patys populiariausi turistiniai objektai Polocko rajone (TOP Nr. 7)

Paminklas kunigaikščiui Vseslavui Briačislavičiui
J. Polockojos g. ir Oktiaberskojos g. sankryža, Polockas
Šis kunigaikštis Polocką valdė 1044-1101 m. Jo atminimą įamžina vienintelė Baltarusijoje žirgo skulptūra, pastatyta 2007 m. Legendinio kunigaikščio alegoriniai aprašymai pateikiami nežinomo autoriaus sukurtoje herojinio epo poemoje „Sakmė apie Igorio žygį“ (1185 m.).

Atminimo paminklas karo veiksmams prie Polocko 1812 m.
Svobodos a., Polockas
Vienas iš septynių paminklų (vienintelis Baltarusijos teritorijoje), pastatytas po rusų tautos pergalės 1812 m. kare metu. Atstatytas 2010 m. savo istorinėje vietoje.

Memorialinis kompleksas „Nemirtingumo kalva“
„Zadvinje“ mikrorajonas, Polockas
Ant Vakarų Dvinos upės kranto stovinčiame memoriale organizuojami susitikimai, skirti Sovietų karių pergalei Antrajame Pasauliniame kare.

Jėzuitų kolegija, žr. Patys populiariausi turistiniai objektai Polocko rajone (TOP Nr.9)

Ivan Groznij, r. Patys populiariausi turistiniai objektai Polocko rajone (TOP Nr.10)

„Raudonasis tiltas“
J. Polockojos g., Polockas
Šis tiltas per Polotės upę taip pavadintas kovoms tarp prancūzų ir rusų armijų 1812 m. spalį atminti - tada žuvo apie 14 tūkst. žmonių. 1974 m. šalia tilto pastatytas akmuo miesto išvadavimui nuo prancūzų armijos įamžinti.

Petro I-ojo namelis
Nižne - Pokrovskajos g. 33, Polockas, +375 2144 22855
Namas pastatytas XVII a. pabaigoje. Dabar jame veikia nuolatinė ekspozicija „Pasivaikščiojimas po Nižn – Pokrovskaja“, pasakojanti apie seniausią miesto gatvę.
Darbo laikas: II-VII 10:00–17:00, vasarą: II-VII 10:00–18:00

Riedulių sankaupa „Jakovo“
Bikulničių k.
Tai sena apeigų vieta, žinomo Didžiojoje Britanijoje Stounhendžio (angl. Stonehenge) analogas Baltarusijoje.

Parko skulptūra „Polocko prekybininkas“
Teritorija OAO „Polocko prekybos namai“, Gogolio g., 16, Polockas, +375 2144 26949 (TIC)
Visų laikų prekybininkų simbolis. Remiantis kompozicija – siluetas simbolinės valties, primena apie tradicinius, turtingus Polocko prekybininkus. „Polocko prekybininkas“ demonstruoja Polocko reikšmę, kaip prekybos centrą.

Sofijos soboras, žr. Patys populiariausi turistiniai objektai Polocko rajone (TOP Nr.1)

Paminklas Krivič – miesto steigėjams
Kiemo aikštė Meno galerija , F. Skorinos g. 2A, Polockas, +375 2144 26949 (TIC)
Skulptūros kompozicija moderno stiliaus įkurta 2001 metais. Atstovaujama kaip valtis, kuri ant bangų neša amžinybės legendinę princesę Rognedą ir jos sūnų Izaslavą, kurie padėjo pamatus Polocko kunigaikščio dinastijai.

Paminklas architektui Ioanu
„Aeroport” rajonas, Bogdanovičiaus g., Polockas, +375 2144 26949 (TIC)
Šis paminklas yra literatūrinės-meninės kompozicijos: architektūrinis bronzinis vaizdas, aukštis 3,5 m ir mažos šventyklos kopija puikiajai Jefrosijai Polockojai.

Muziejai

Polocko nacionalinis istorijos-kultūros muziejus-draustinis
+375 2144 25340, muzey@vitebsk.by, www.polotsk.museum.by
Muziejuje organizuojamos ekskursijos, parduodami suvenyrai.

Sofijos soboras – Aukštutinė pilis,
žr. Patys populiariausi turistiniai objektai Polocko rajone (TOP Nr.1)
Zamkovaja g. 1, Polockas, +375 2144 25340
Darbo laikas: II-VII 10:00–17:00, vasarą II-VII 10:00–18:00

Baltarusių knygos spaudos muziejus, žr. Patys populiariausi turistiniai objektai Polocko rajone (TOP Nr.5)

Vaikų muziejus, žr. Patys populiariausi turistiniai objektai Polocko rajone (TOP Nr. 3)

Gamtos-ekologijos muziejus, žr. Patys populiariausi turistiniai objektai Polocko rajone (TOP Nr. 4)

Simeono Polockio muziejus-biblioteka
Nižne - Pokrovskajos g. 22, Polockas, +375 2144 26339
Muziejaus ekspozicija skirta švietėjo, poeto, rašytojo, dramaturgo, pedagogo Simeono Polocko (1629-1680) (rus. Симеона Полоцкого) gyvenimui ir veiklai.
Darbo laikas: II-VII 10:00–17:00, vasarą II-VII 10:00–18:00

Dailės galerija, buvusios jėzuitų kolegijos pastatas ir buvęs kadetų korpusas
F. Skorinos pr. 2A, Polockas, +375 2144 23632
Dailės galerijos ekspozicijoje pristatomi XII - XXI a. sukurti darbai: XII-XIX a. taikomosios dilės kolekcijos, XVII a. vidurio – XX a. pradžios ikonos, XVIII a. aukštuomenės portretinė dailė, XX - XXI a. Baltarusijos dailė. Veikia dailės salonas, vyksta keičiamos parodos, organizuojamos ekskursijos. Darbo laikas: II-VII 10:00–17:00, vasarą II-VII 10:00–18:00

Nuolatinė ekspozicija „Pasivaikščiojimas po Nižne-Pokrovskaja“
Nižne - Pokrovskajos g. 33, Polockas, +375 2144 22855
Ekspozicija įkurta Petro I-ojo namelyje, kuris pastatytas 1888 m. Ji pasakoja seniausios miesto gatvės istoriją.
Darbo laikas: II-VII 10:00–17:00, vasarą II-VII 10:00–18:00

Kraštotyros muziejus, liuteronų bažnyčios pastatas
Nižne - Pokrovskajos g. 11, Polockas, +375 2144 22715
Muziejaus ekspozicija pasakoja miesto istoriją, apie jo ekonominį vystimąsi, politinį ir kultūrinį gyvenimą nuo seniausių laikų iki 1941 m.
Darbo laikas: II-VII 10:00–17:00, vasarą II-VII 10:00–18:00

Tradicinio audimo muziejus
Voikovo g. 1, Polockas, +375 2144 23041
Nuolatinės ekspozicijos informacija parengta baltarusių kalba. Joje XIX a. pabaigos – XX a. pradžios Pooziorėje išausti audiniai.
Darbo laikas: II-VII 10:00–17:00, vasarą II-VII 10:00–18:00

Kovinės šlovės muziejus
Nemirtingumo kalva, Polockas, +375 2144 34421
Muziejaus eksponatai pasakoja apie miesto gynybą, okupaciją, išlaisvinimą ir partizaninį judėjimą Antrojo pasaulinio karo metais.
Darbo laikas: II-VII 10:00–17:00, vasarą II-VII 10:00–18:00

Sovietų Sąjungos didvyrės
Z. M. Tusnolobovos - Marčenko namas - muziejus
Gvardeicev g. 1, Polockas, +375 2144 39469
Muziejaus ekspozicijoje pasakojama apie drąsią medicinos seselę, Antrojo pasaulinio karo metu išgelbėjusią ne vieno kario gyvybę. Darbo laikas: II-VII 10:00–15:00

Muziejus Viduramžio riteriškumas
Engelso g. 3, Polockas , +375 2144 43777, +375 2983 45566
Paruoštos 3 salės riterių tema, kuriose pusę valandos vyksta pristatymai pasirinkta tema. Darbo laikas: IV-VII 9:00–18:00, pietų pertrauka 12:00–13:00

Muziejus „Lenino epocha“, žr. Patys populiariausi turistiniai objektai Polocko rajone (TOP Nr.8)

Amatų turizmas

Tradicinio audimo muziejus
Voikovo g. 1, Polockas, +375 2144 2 041
XIX a. pab. – XX a. pr. Pooziorėje austi audiniai.
Darbo laikas: II-VII 10:00–17:00, vasarą: II-VII 10:00–18:00

Amatų ir nacionalinių kultūrų centras
Nižne-Pokrovskajos g. 27, Polockas, +375 2144 21778
Pristatoma nacionalinė kultūra, veikia keramikos, karpinių, pynimo ir aplikacijų iš šiaudelių, mezgimo, siuvinėjimo, skiautinių siuvimo meistriškumo klasės vaikams, suaugusiems, grupėms, organizuojami individualūs užsiėmimai.
Darbo laikas: I-V 9:00–20:00, VI 10:00–17:00

Suvenyrų parduotuvė „Meistrų miestas“
F. Skorinos pr., Polockas, +375 3364 52 670
Paroda–pardavimas, kurioje gaminiai iš molio, šiaudelių, medžiagos, odos, stiklo, medžio ir pan.
Darbo laikas: I-V 10:00–19:00, VI-VII 10:00–17:00

Amatų mugė „Krivicki kirmaš”
F. Skorinos pr., Polockas, +375 2144 26949 (TIC)
Paroda-pardavimas suvenyrų produkcija, amatininkų prekės ir gaminiai, įvairūs įrengimai ir amatų rūšys: šiaudų pynimas, vynmedžio pynimas, audimas, siuvinėjimas, keramika, mezgimas, odos, geležies ir stiklo gaminiai. Kasmet vyksta per miesto šventę (gegužės gale).

Polocko meninių produktų fabrikas „Sofija"
Gagarino g., 11, Polockas, +375 2144 88794
Siūlomi produktai, sukurti unikalia technika – skeliami vynmedžio. Šis produktas sujungtas su šiuolaikine technologija ir forma, tradiciniais baltarusiškais raštais ir audimo technika. Labiausiai populiarūs gaminiai iš Polocko vynmedžio – amatininkų suvenyrai su Polocko simboliais.

Dvarai, pilys, piliakalniai, kapinynai

Sofijos soboras – Aukštutinė pilis,
žr. Patys populiariausi turistiniai objektai Polocko rajone (TOP Nr.1)
Zamkovaja g. 1, Polockas, +375 2144 25340
Darbo laikas: II-VII 10:00–17:00, vasarą II-VII 10:00–18:00

Gynybinė siena – Žemutinė pilis
Zamkovaja a. (stadionas „Spartakas"), Polockas, +375 2144 26949 (TIC)
Šiuo metu čia miesto stadionas „Spartakas".

Miesto senamiestis
Polota, Polockas, +375 2144 26949 (TIC)
Miesto senamiesčio plotas yra mažesnis kaip 1 ha.

Sakralinis turizmas

Sofijos soboras, žr. Patys populiariausi turistiniai objektai Polocko rajone (TOP Nr.1)

Išganytojos - Jefrosinijos moterų vienuolynas, Polocko vyskupijos Baltarusijos stačiatikių bažnyčia, žr. Patys populiariausi turistiniai objektai Polocko rajone (TOP Nr.2)

Baltarusijos Stačiatikių cerkvės Polocko - Glubokoje vyskupija
E. Polockojos g. 80, Polockas, + 375 2144 28852, + 375 2144 18375

Vyrų Dievo Apvaizdos vienuolynas ir Dievo Apvaizdos soboras
Nižne - Pokrovskajos g. 24, Polockas, +375 2144 22926
Vienuolynas įsteigtas 1582 m. ir tapo svarbiausiu stačiatikybės centru Polocke. XVII a. prie vienuolyno veikė brolijos mokykla, kurioje dėstė garsus mokslininkas, švietėjas, rašytojas ir pedagogas Simeonas Polockis (rus. Ńčğåīķ Ļīēīöźčé). Dabar buvusioje gyvenamojoje vienuolyno dalyje įkurtas Simeono Polockio muziejus - biblioteka ir baltarusių knygų spaudos muziejus. 1761-1779 m. vienuolyne pastatyta Dievo Apvaizdos cerkvė dabar yra Polocko-Glubokoje vyskupijos soboras.

Stačiatikių pomorų Šv. Dievo Motinos Ėmimo į dangų cerkvė
Uspenskaja g. 10, Polockas, +375 2144 42113
Cerkvė pastatyta 1997 m.

Šv. Pokrovo cerkvė
F. Skorinos pr. 48, Polockas, +375 2144 58 844
Cerkvė pastatyta 1781 m. Atstatyta 2004 m.

Šv. Andrejaus Bobeli bažnyčia
Dzeržinskio g. 54A, Polockas, +375 2144 33390
Bažnyčia pastatyta 1997 m.

Liuteronų bažnyčia
Nižne–Pokrovskaja g. 11, Polockas, +375 2144 22715
Akmeninė neogotikos stiliaus bažnyčia pastatyta 1888 m. Nuo 1926-ųjų joje įkurtas Polocko nacionalinio istorijos-kultūros muziejaus-draustinio kraštotyros muziejus.

Šv. Kankinio Ijosofato cerkvė
Novosiolov g. 70, Polockas, +375 2144 37175
Cerkvė pastatyta 1990 m.

Gamtinis turizmas

Biologinis draustinis „Lono“
Lonica pelkės aukštuma
1979 m. įsteigto draustinio tikslas – išsaugoti spanguolių augimvietes.

Hidrologinis draustinis „Bolšoje Ostrovito“
Ežero Velikoje Ostrovito apylinkės
Polocko žemumos šiaurės-rytuose 1979 m. įsteigto draustinio tikslas – išsaugoti mokslui ir tiriamajai veiklai ypatingai vertingus vandens telkinius, tame tarpe ir ežerą Velikoje Ostrovito.

Hidrologinis draustinis „Glubokoje-Čerbomislo“
Ežerų Glubokoje ir Čerbomislo apylinkės
1979 m. įsteigto draustinio tikslas – išsaugoti ežerus Glubokoje ir Čerbomislo bei jų apylinkių gamtinius kompleksus.

Kraštovaizdžio draustinis „Kozjanskij“
Obol ir Sosnica upių tarpupis
1999 m. įsteigto draustinio tikslas – išsaugoti unikalius kraštovaizdžius, retus ir nykstančius augalus bei gyvūnus, įrašytus į Raudonąją knygą: ruduosius lokius, juodakaklius narus, didžiuosius baublius, erelius žuvininkus, juoduosius gandrus ir kt.

Kulinarinis turizmas ir kaimo gėrybės

Restoranas „Slavianskij“
F. Skorinos pr. 13, Polockas, +375 2144 20797

Kavinė „Damian“
Nižne-Pokrovskaja g. 416, +375 2144 28766

Kavinė „Dionis“
Oktiaberskaja g. 25, Polockas, +375 2144 23148

Kavinė „Chutorok Nikolaevskij“
F. Skorinos pr. 2, Polockas, +375 2144 28197

Kavinė „Razdol“
Tolstovo g. 15, Polockas, +375 2144 20433

Kavinė „Bratčina“
Nižne-Pokrovskaja g. 22, Polockas, +375 2144 23849
Kavinė yra senoviniame pastate, kur ankščiau buvo brolijos mokykla, šiuo metu čia randasi Baltarusijos spaudos muziejus. Kavinėje interjeras dekoruotas senųjų slavų stiliumi, ši tema atsispindi liaudies patiekalų pavadinimuose ir receptuose. Baltarusiškos virtuvės platus patiekalų asortimentas. Taip pat kavinėje reguliariai vyksta slavų tautų virtuvės dienos (čekiška, lenkiška, ukrainiečių, rusų). Darbo laikas: I-VII 12:00–23:45, pietų pertrauka 16:00–16:30

Kavinė „Volna“
Nižne-Pokrovskaja g.50A, Polockas, +375 2144 58173, polotskrowing-cor@mail.ru
Čia siūlo liaudišką baltarusišką ir armėnišką virtuvę.
Darbo laikas: I-VII 8:00–02:00

Turizmo kompleksas „Majontak“
Branovo k., kelias P-20, Polocko r.
Turistų kompleksas pastatytas rankomis – nuo pamatų iki stogo. Virtuvė džiugina turistus: visada šviežios daržovės, kurios auginamos sode. Dirba visą parą be išeiginių.

Jodinėjimas

Žirgų klubas „Živoj vostorg“
Krasnoarmeiskaja g.(stotelė Kulnev), Polockas, +375 2927 15715, +375 3357 45745
Jojimo pamokos, pasivaikščiojimas su žirgais, stovyklavimas. Dirba pagal individualius užsakymus.

Vandens turizmas

Poilsio vieta prie Vakarų Dvinos upės
„Aeroport“ mikrorajonas, Polockas
Vieta poilsiui įrengta įgyvendinant ES projektą „Bella Dvina“. Joje yra visa poilsiui gamtoje būtina infrastruktūra.

Vandens turizmo trasa „Malimi tropami k bolsoj reke"
Turo organizatoriai: Turistinė agentūra „Sem dorog", F.Skorinos pr. 34, Polockas, +375 2144 24499, +375 2977 73619, +375 4477 73619, 7dorog@tut.by, www. 7dorog.by
Maršrutas: upės Obolianka ir Vakarų Dvina (iki Polocko) Kelionės ilgis – 70 km., kelionės trukmė – 3 dienos, tematika: pažintinė, sportinė, ekologiška, transportas – baidarės.

Vandens turizmo trasa „Polocko kunigaikštystė protėvių keliu"
Turo organizatoriai: Turistinė agentūra „Sem dorog", F.Skorinos pr. 34, Polockas, +375 2144 24499, +375 2977 73619, +375 4477 73619, 7dorog@tut.by, www. 7dorog.by
Maršrutas: Polockas – kaimas Gomelis – ežeras Gomlia – upė Turovlianka – ežeras Suja – ežeras Turovlianka – upė Vakarų Dvina– kaimas Luina – Polockas. Kelionės ilgis – 65 km, kelionės trukmė – 3 dienos, tematika: pažintinė, sportinė, ekologiška, transportas: baidarės

Vandens turizmo trasa „1812 metų karo vietose"
Turo organizatoriai: „Polocko vaikų ir jaunimo centras", Vologina g. 1A, Polockas, +375 2144 41297, turynd@mail.ru, kraeved.ihb.by, polotsk-goo.vitebsk.by
Maršrutas: Polockas–upė Čerepetica (siena su Rusijos Federacija)–upė Niša-Juhovičių k.–Kliasticių k.–Zaborjės k.–Golovicių k.–Sokolišės k.–Kulnevo k.-upė Drisa–Dernovičių k.-Polockas. Kelionės ilgis – 174 km, aktyvi dalis – 72 km, kelionės trukmė - 6 dienos, tematika: pažintinė, sportinė, ekologiška, istorinė, aktyvus poilsis, transportas: baidarės.

Vandens turizmo trasa išsišakojančio kelio sienos kirtimas «Iz variag v greki»
Turo organizatoriai: „Polocko vaikų ir jaunimo centras", Vologina g. 1A, Polockas, +375 2144 41297, turynd@mail.ru, kraeved.ihb.by, polotsk-goo.vitebsk.by
Maršrutas: Polocko tiltas-Iviha k. (siena su Rusijos Federacija)-ežeras Reble (siena su Rusijos Federacija)-ežeras Ušio (siena su Rusijos Federacija)-Ušianka k.-Talaikino k.- Turki-Perevoz k.-ežeras Drisa-ežeras Sinša-upė Drisa–k. Krasnopolje–Tofelių k.-Jankovičių k.–autostrados (Polockas-Rosonai) tiltas-Polockas, kelionės ilgis – 340 km, aktyvi dalis – 150 km, kelionės trukmė - 6 dienos, tematika: pažintinė, sportinė, ekologiška, istorinė, aktyvus poilsis, transportas: baidarės.

Nuotykių turizmas

Medžioklės ūkis „Lebedinoje"
Administracija: Oktiaberskaja g. 54, Polockas
Medžioklės bazė: Šati ežeras, +375 2144 27367
Organizuoja medžioklę, teikia nakvynės paslaugas, yra sauna, rusiška pirtis.

Medžioklės ūkis "Skif"
+375 29 612 76 19, +375 29 174 07 55,
+375 2140730, +375 214 440769,
belproto@mail.ru

Kultūros ir sporto rūmai
Molodiožnaja g. 946, Novopolockas,
+375 2145 35517, himik92@yandex.ru
Čiuožykla.

AB „Polockas – Steklovolokno"
kultūros ir sporto kompleksas
Jubileinaja g. 7, Polockas,
+375 2144 24166, +375 2144 15923
Darbo laikas: Kultūros kompleksas: 8:00-17:00, fizinės kultūros ir sporto kompleksas: 7:30-22:00

Kultūros ir pramogų kompleksas „Dionis"
Oktiaberskaja g. 25, Polockas,
+375 2144 23148, +375 2144 10204
8 takelių boulingas, kultūros ir pramogų klubas „Sfera".

Pramogų klubas „Kentavr"
Koptevo, +375 2921 25550, +375 2966 56878,
www.kentavr-club.com
Lankytojams siūlomas ekstremalus poilsis: dažasvydis (imituojant karines operacijas)

Turistinio ir sportinio inventoriaus nuomos punktai
- *Oktiabrskaja g. 54, Polockas*
- *Marijensko g. 12, Polockas*
- *Bogdanavičiaus g. 1, Polockas*
- *F. Skorinos pr. 12, Polockas*

Sveikatos turizmas

AB „Polockas – Steklovolokno“ sveikatinimo kompleksas
Suja, +375 2144 76128,
www.polotsk-psv.by/company/sosial/profilak
Gydomi judamojo aparato susirgimai, plaučių ir odos ligos. Yra tinklinio aikštelė, valčių ir katamaranų nuoma, rusiška pirtis, vaikų žaidimų aikštelė.

Sanatorija „Naftan“
Molodiožnaja g. 1, Novopolockas,
+375 2145 19392, himik92@yandex.ru
Terapinio gydymo paslaugos.

Pramogų klubas „Kentavr“
Koptevo, +375 2921 25550, +375 2966 56878, www.kentavr-club.com
Lankytojams siūlomas ekstremalus poilsis: dažasvydis (imituojant karines operacijas)

Kovinio sporto kompleksas „Olimpietis“
Ziginos g. 59A, Polockas, +375 2144 17114,
+375 2144 18407, polotsk-sdysor@mail.ru
Lankytojams siūlomos sveikatingumo procedūros ir užsiėmimai: veikia žaidimų salė (plotas – 522,4 m2), kovos salė (plotas – 31,0 m2), fitneso salė (plotas – 76,3 m2), sauna.

Specializuotos valstybinės švietimo ir sporto institucijos „Vitebsko regioninis olimpinis centras pagal irklavimo rezervo sporto rūšis“
Nižne-Pokrovskaja g. 50A, Polockas, +375 2144 26030,
+375 2144 28240, polotsk-cor@mail.ru
Lankytojams siūlomos sveikatingumo procedūros ir užsiėmimai: veikia žaidimų salė, fitneso salė, sauna.

Žiemos turizmas

Sodyba „Kanaši agro“
Suvalkovo k., +375 3361 30950
Žvejyba. Dėl apsilankymo būtina susitarti iš anksto.

Gyventojų skaičius Rosonų mieste- 5 244 (2012 m.)
Gyventojų skaičius Polocko rajone –10 530 (2012 m.)



Baltarusijos šiaurės - rytuose įsikūrė puikus beveik nepaliestos civilizacijos, Rosonų rajonas, kuris ribojasi su Verchnedvinsko, Polocko rajonais ir Pskovo apskritimi Rusijos federacijoje. Rosonų teritorijoje yra192 ežerai ir daugiau nei 15 didelių ir mažų upių.

Kraštui žavesio suteikia kintamas kraštovaizdis – ežerai, miškai, kalvos ir vėl ežerai. Šios vietos dažnai sulyginamos su Šveicarija arba Suomija. Pirma į ką atkreipiame dėmesį patekus čia, tai - natūrali ir švari aplinka. Nedideli miesteliai, nutolę vienas nuo kito, nuo pramoninių centrų, neturi jokio poveikio miškams, ežerams ir pelkynams. Yra versija, kad rajono centro pavadinimas kilo iš žodžio „rosi“. Ir tai tikrai grynas, švarus kraštas.

Pirmą kartą Rosonai paminėti 1552 m. kronikoje. Tuo metu, miestas su septyniais ūkiais priklausė Korsakams. Archeologiniuose X-XII a. kasinėjimuose rasta X-XII a. iškasenų.
Miestelis randasi nepaliestame gamtos kampelio centre, kur auštant, maži rasos lašeliai blizga kaip deimantėliai, todėl žmonės šią vietą ėmė vadinti Rasonų aušra. Antra versija - pavadinimas buvo duotas ežero Rosona garbei. Senas baltarusijos žodis „расхоны“ – šlaitai, kurie apibūdina, ežero kranto liniją.

Rosonų turizmo informacijos centras
Komsomolskaja g. 13, Rosonai
Tel. +375 2159 41008
Faksas +375 2159 42860
fsk-start@yandex.ru

Rosonų vykdomasis komitetas
Sovetskaja g. 4, Rosonai, BY-211460
Tel. +375 2159 41008
www.rossony.vitebsk-region.gov.by

Patys populiariausi turistiniai objektai Rosonų rajone – TOP 5

1. Kovinės sandraugos tarp baltarusių, rusų, latvių ir lietuvių partizanų muziejus

Sovetskaja g. 10, Rosonai, +375 2159 41367

Muziejus atidarytas 1980 m. Ekspozicijoje trylika salių, viena iš jų skirta Baltarusijos, Rusijos, Lietuvos ir Latvijos partizanams bei jų vykdytai veiklai Antrojo pasaulinio karo metais. Atskiros salės skirtos P.M.Mašerovui, pogrindinėms krašto organizacijoms. Muziejuje pastoviai veikia paroda „Rosonų krašto istorija", organizuojamos ekskursijos.

Darbo laikas: II - VII 8:00–17:00

2. Partizanų buities muziejus po atviru dangumi

Rovnoje Pole k.,
+375 2159 41228, +375 2159 41008

Muziejus įkurtas 2002 m. Atstatytos partizanų žeminės, organizuojamos ekskursijos.

3. „Šimto langų namas" (pono Glazko pilis)

Komsomolskaja g. 13,
+375 2159 41228, +375 2159 41008

Namas pastatytas 1900 m. Jis primena mažą pilį, o žavi savo keistos architektūros elementais: čia daug „pasislėpusių" laiptinių, netikėtų koridorių vingių. Pasakojama, kad ponas Glazko labai pamilo turtingą merginą, kuri galėjo būti arba labai turtinga ir kilusi iš garsios vokiečių giminės, arba gražuolė iš Lenkijos. Ji vis nesutiko priimti Glazko pasiūlymo tekėti ir net pateikė reikalavimus, kad šis pastatytų tokią pilį, kokią turi jos tėvas. Mylimosios norai Glazko buvo įsakymas. Net plytas statomai pilaitei ponas vežėsi iš užsienio. Pasamdytas architektas statinyje panaudojo ne vieną gotikos elementą – bokštelius, arkas.

4. Respublikinis kraštovaizdžio draustinis „Sinša”

Sovetskaja g. 4, Rosonai, +375 2159 41860, eko-rosy@tut.by, www.ecotourism.by

13,5 tūkst. ha plotą užimantis draustinis įkurtas 1996 m. Jame saugomas paskutinio ledyno sukurtas kraštovaizdis, yra ledyninės kilmės vandens telkinių, gausu pelkių. Siūlomi maršrutai dviračiais, vandens telkiniais ir pėsčiomis.

5. Rosonų rajono Valstybinė įmonė „FSK Start”

Rosonai, +375 2159 41228, faksas +375 2159 41008, fsk-start@yandex.ru

Istorinis ir kultūrinis turizmas

Didysis akmuo Glazkovskij

+375 2159 41747, +375 2159 42759

Akmenį atnešė Skandinavijos ledynas prieš 20-18 tūkst. metų. Matoma akmens dalis sveria 35 tonas, jis įspūdingas savo dydžiu ir forma. Manoma, kad senovėje tai galėjo būti vieta apeigoms atlikti.

Didysis akmuo Loktevskij

+375 2159 41747, +375 2159 42759

Akmenį atnešė Skandinavijos ledynas prieš 20-18 tūkst. metų. Matoma akmens dalis sveria 32 tonas, jis apaugęs samanomis ir 5 rūšių kerpėmis.

Didysis akmuo Mežnovskij

+375 2159 41747, +375 2159 42759

Akmenį atnešė ledynas iš Baltijos jūroje esančios Alandų salos prieš 20-18 tūkst. metų. Matoma akmens dalis sveria apie 27 tonas.

Riedulys Lapešinskij

+375 2159 41747, +375 2159 42759

Akmenį atnešė ledynas iš Baltijos jūroje esančios Alandų salos prieš 20-18 tūkst. metų. Riedulys sveria daugiau negu 20 tonų.

Riedulys Visotkovskij
+375 2159 41747, +375 2159 42759
Jį ledynas iš Suomijos atnešė prieš 20-18 tūkst. metų. Riedulys sveria daugiau negu 18 tonų, yra paskelbtas gamtos paminklu.

Admirolo Povališino kapas
Jankovičių k.,
+375 2159 41228, +375 2159 41008
1790 m. admirolas už nuopelnus Tėvynei buvo apdovanotas imperatorienės Jekaterinos II Šv.Georgijaus kryžiumi, špaga su brangakmeniais ir 600 baudžiaunininkų. Mirė 1799 m. balandžio 7 d. Visada buvo gerbiamas už nuveiktus darbus, o apie save iki šiol primena sūnų garbei pasodintais ąžuolais.

Paminklas dviems karams
Kliasticos k., +375 2159 41228, +375 2159 41008
Šioje vietovėje 1812 m. liepos 28 – rugpjūčio 1 d. (pagal naują kalendorių) įvyko mūšis tarp prancūzų karių ir atskiro rusų armijos korpuso. Vadovaujami Jakovo Kulniavo (rus. Якова Кульнева) rusai sustabdė prancūzų judėjimą Peterburgo kryptimi.

Paminklas Jakovui Kulnevui
Polocko ir Rosonų rajonų sankirtoje,
+375 2159 41228, +375 2159 41008
Tėvynės karo didvyris Jakovas Petrovičius Kulnevas vadovavo kavalerijos būriui. Jo kariams visada tekdavo pačios sudėtingiausios užduotys – pirmiems pulti priešą ir paskutiniams palikti kovos lauką. Paskutiniame savo mūšyje sunkiai sužeistas jis drąsino karius: „Draugai, nepalikite priešui ir pėdos žemės. Mūsų laukia pergalė!"

Rognedos kalva
Perevozo k., +375 2159 41228, +375 2159 41008
Čia būtina apsilankyti tiems, kurie domisi legendomis. Pasakojama, kad ant šios kalvos žuvo pirmasis Polocko kunigaikštis, o vėliau ir jo duktė Rogneda. Ant kalvos jiedu ir palaidoti...

Amatų turizmas

Amatų namai
Sovetskaja g. 9, Rosonai, +375 2159 41 659
Pynimas iš šiaudelių, audimas, gaminių pardavimas, galima dalyvauti mokomosiose programose.

Muziejai

Partizaninės šlovės muziejus – namas
Mežno k., +375 2159 41228, +375 2159 41008
Organizuojamos ekskursijos, įrengta nuolat veikianti ekspozicija, skirta partizaniniam judėjimui, siūlomas poilsis prie vandens, žvejyba, yra įrengtas paplūdimys, sporto aikštelė.

Kovinės sandraugos tarp baltarusių, rusų, latvių ir lietuvių partizanų muziejus, žr. Patys populiariausi turistiniai objektai Rosonų rajone (TOP Nr.1)

Partizanų buities muziejus po atviru dangumi, žr. Patys populiariausi turistiniai objektai Rosonų rajone (TOP Nr.2)

1812 m. Tėvynės karo muziejus
Kliasticos k., +375 2159 34752
Mokyklos muziejuje saugomi žemėlapiai, dokumentai, karo eksponatai, organizuojamos ekskursijos.

Dvarai, pilys, piliakalniai, kapinynai

„Šimto langų namas" (pono Glazko pilis), žr. Patys populiariausi turistiniai objektai Rosonų rajone (TOP Nr.3)

Tvirtovė „Sakalas"
Kulniavo k., +375 2159 41228, +375 2159 41008
Upių Drisa ir Niša santakoje yra senos tvirtovės, statytos Livonijos karo metu, liekanos. Ji buvo pradėta statyti 1566 m. Ivano Rūsčiojo įsakymu. Kadaise tvirtovė buvo tarsi tikra riterio pilis! Rodės, niekas negalės jos sunaikinti... Deja, pilis stovėjo tik trylika metų – 1579 m. rugsėjo 11 d. ją sudegino Lenkijos karaliaus ir Lietuvos Didžiojo kunigaikščio Stefano Batorijos kariai. Tvirtovės gaisre žuvo apie 4000 žmonių.

Sakralinis turizmas

Šv. Išaukštinimo cerkvė
Kolchoznaja g. 96, Rosonai, +375 2159 42506
Cerkvė statyta 1879 m.

Gamtinis turizmas

Respublikinis kraštovaizdžio draustinis „Krasnij Bor"
Turų organizatorius: „Eko-Rosi", Sovetskaja g. 4, Rosonai, +375 2159 41860, eko-rosy@tut.by, www.ecotourism.by
Jame įrengti ekologiniai pažintiniai takai, kuriuose pristatomi nepaliestos gamtos kraštovaizdžiai.

Respublikinis kraštovaizdžio draustinis „Sinša“, žr. Patys populiariausi turistiniai objektai Rosonų rajone (TOP Nr.4)

Sidabro šaltiniai „Serebrianka”
+375 2159 41747, +375 2159 42759
Tai gamtos paminklas kraštovaizdžio draustinyje „Krasnij Bor”. Čia tekančių šaltinių vandeniu gydomasi - yra nustatyta, kad jie turi sidabro dalelių, juose galima maudytis specialiai įrengtose vietose.

Nešerdo ežeras
+375 2159 41747, +375 2159 42759
Muragi kaime, ant Nešerdo ežero kranto, gimė vienas garsiausių naujosios baltarusių literatūros pradininkų Janas Borševskis (rus. Ян Борщевский). Jis užrašė visas krašto legendas ir išleido knygą, neretai lyginamą su pasakų rinkiniu „Tūkstantis ir viena naktis”. Garsiam kūrėjui 1997 m. gimtinėje atidengtas paminklas.

Nuotykių turizmas

Medžiotojo namelis
Jankoviči k., +375 2159 41228, +375 2159 41008
Medžioklė, žvejyba, nacionalinė virtuvė, rusiška pirtis.

Medžiotojo namelis
Seliavšinos k., +375 2159 41228, +375 2159 41008
Medžioklė, žvejyba, nacionalinė virtuvė, rusiška pirtis.

Medžiotojo namelis
Tofelių k., +375 2159 41228, +375 2159 41008
Medžioklė, žvejyba, nacionalinė virtuvė, rusiška pirtis.

Rosonų rajono Valstybinė įmonė „FSK Start”, žr. Patys populiariausi turistiniai objektai Rosonų rajone (TOP Nr.5).

Verchnedvinsko miesto teisės nuo 1962 metų.
Gyventojų skaičius Verchnedvinsko mieste- 8 484 (2012 m.)
Gyventojų skaičius Verchnedvinsko rajone –23 389 (2012 m.)

Nuo seniausių laikų, miestui ir upei, kuri teka per miestą yra buvęs vienas pavadinimas. Tačiau, 1962 m. miestas Drisa, buvo pervadintas Verchnedvinsku. Jau seniai miestas žinomas, kaip tradicinis audimo centras.

Pirmą kartą miestas minimas Matvejo Strijkovskovo kronikoje „Lenkijos, Lietuvos, Žemaitijos ir visos Rusijos kronika“ 1386 m.

Tėvynės karo metu, 1812 m. mieste buvo Barklejos de Toli pirmasis Rusijos armijos štabas, kuris buvo 14 m2 dydžio. Apie šiuos istorinius įvykius aprašė Levas Tolstojus romane „Karas ir taika“.

Rajono didžiausia vertybė yra vandens gausa. Trys dešimtys ežerų yra išsidėstę mažų ežerų grupėse, gyvenamosiose arba negyvenamosiose rajono vietovėse, tai užtikrina ežerų vandens kokybę. Rajone mažos gamybos apimtys, nėra radioaktyvios taršos - tai užtikrina regiono aplinkos švarą.

Verchnedvinsko turizmo informacijos centras
Mira g. 6, Verhnedvinskas
Tel./faksas +375 2151 57338
tic_verkhnedvinsk@belladvina.com
www.belladvina.com

Verchnedvinsko rajono
vykdomasis komitetas
Kooperativnaja g. 1, Verchnedvinskas,
BY-211631
Tel. +375 2151 50107
www.verkhnedvinsk.vitebsk-region.gov.by

Patys populiariausi turistiniai objektai Verchnedvinsko rajone – TOP 7

1. Jono Čerskio muziejus

Školnaja g. 11, Volincos k., +375 2151 59309

Jonas Čerskis – Sibiro ir Tolimųjų Rytų tyrinėtojas. Jis gimė 1845 m. Svolnos dvare (buvusi Vitebsko gubernija). Baigęs gimnaziją Vilniuje, įstojo į Vilniaus bajorų institutą. 1863 m., besimokydamas paskutiniame instituto kurse, įsitraukė į sukilimą. Už dalyvavimą jame nuteistas ištremiant į Sibirą, Omską. Čia pradėjo domėtis geologija ir paleontologija. 1877–1881 m. Jonas Čerskis vykdė Baikalo ežero krantų geologinius tyrimus, sudarė pirmąjį jo krantų geologinį žemėlapį. Už vykdytus tiriamuosius Baikalo ežero darbus buvo apdovanotas Rusijos Geografijos draugijos aukso medaliu. 1885 m. pasiekta Jono Čerskio amnestija, po kurios jis apsigyveno Peterburge, dirbo Zoologijos muziejuje, buvo įvertintas kaip gabus mokslininkas ir geriausias Sibiro bei jos paleontologijos žinovas. Muziejuje organizuojamos ekskursijos, yra įrengta 100 vietų patalpa konferencijoms organizuoti, nuomojama multimedijos įranga.

2. Osvejos parkas

Osvejos k., +375 2151 57338

Parkas - 27 ha plotą užimantis gamtos paminklas. Čia organizuojamos ekskursijos, siūlomas aktyvus poilsis, pasivaikščiojimai Osvejos parku. Jis - vienas įdomiausių gamtos paveldo objektų Vitebsko srityje.

3. Trejybės bažnyčia

Centralnaja g. 65, Rosicos k., +375 2151 26846

XX a. pradžioje bažnyčios statybą inicijavo ir ją rėmė Lopatinskiai. Legenda pasakoja, kad raudona plyta, kurią gabeno ir geležinkeliu, į bažnyčios statybos vietą Rosicos kaime atkeliavo „gyvąja grandine“ – aplinkinių kaimų gyventojai ją perdavė iš rankų į rankas. Bažnyčia – nebyli kaimo tragedijos liudininkė. 1943-aisiais vokiečių kariai jame vykdė akciją „Žiemos stebuklas“, kurios metu kaimo bažnytėlėje įkūrė aukų punktą. Jos sienos tebesaugo maldas ir raudas žmonių, kurie buvo pasmerkti myriop arba įkalinimui nelaisvėje. Apie 1600 žmonių buvo sudeginti gyvi, liepsnose žuvo ir buvę šios bažnyčios šventikai – tėvas Anatolij Leševič ir tėvas Jurij Kašira. Bažnyčia pergyveno karą, vėliau joje buvo įkurti kaimo kultūros namai, arklidė, parduotuvė, sandėlis ir net malūnas. Tik 1988 m. maldos namai vėl grąžinti tikintiesiems, 2000-aisiais visai atstatyti. Kasmet vasario ir rugpjūčio viduryje bažnyčioje minimos Šv. Jurijaus ir Šv. Antonijaus dienos.

4. Dievo Motinos Ėmimo į dangų cerkvė

Sarjos k., +375 2968 73421

Tai įspūdinga šventovė ir tikras sakralinės architektūros šedevras, skirtas Sarjos dvaro valdytojo Ignatijaus Lopatinskio anksti mirusiai žmonai Marijai atminti. 1852-1857 m. statytos cerkvės autorius – iš Prūsijos atvykęs vokiečių architektas Frydrichas Gustavas fon Šachtas (vok. von Schacht Friedrich Gustaw). 1865 m. maldos namai buvo konfiskuoti – tada nurodyta kad „dėl cerkvės grožio“. 1935 m. cerkvė buvo uždaryta, o po Antrojo pasaulinio karo naudota kaip sandėlis. Maldos namų atstatymas pradėtas 1980 m. ir tęsiasi iki šiol.

5. Parkas

Sarjos k., +375 2151 57338

Parkas šalia Sarjankos upės - 30 ha plotą užimantis gamtos paminklas. Čia auga egzotiniai augalai, gausu šaltinių, organizuojamos ekskursijos, siūlomas aktyvus poilsis, pasivaikščiojimai.

6. Jodinėjimo mokykla

Osvejos k., +375 2994 63786

Organizuojami žygiai ir ekskursijos, yra įrengta stovyklavietė.

7. Mini zoologijos sodas „Miško pasaka"

Verhnedvinskas, +375 2151 53364

Mini zoologijos sode galima pamatyti įvairius laukinius gyvūnus. Šalia ekstremali trasa.

Istorinis ir kultūrinis turizmas

Obeliskas 1812 m. Tėvynės karui atminti

Sovetskaja g., Verchnedvinskas, +375 2151 57338 (TIC)

Miesto skvere stovintis granito obeliskas yra skirtas 1812 m. įvykiams atminti. Pastatytas minint Napoleono epopėjos šimtmetį.

Memorialinis kompleksas, skirtas fašizmo aukoms, sudegintiems kaimams, kariams - išvaduotojams ir kraštiečiams atminti

Sovetskaja g., Verchnedvinskas, +375 2151 57338 (TIC)

Greta Drisos upės įkurtame komplekse esančios kapinės gausiausios aukomis - jose palaidoti 759 sušaudyti Drisos žydai.

Geležinkelio stotis

Bigosovo k., +375 2151 57338 (TIC)

Ši XX a. pirmoje pusėje pastatyta stotis – paskutinis geležinkelio kelio sustojimas Baltarusijos Respublikos teritorijoje.

Buvusi Osvejos ligoninė
Osvejos k., +375 2151 57338 (TIC)
Buvęs ligoninės pastatas (pastatytas 1859 m.) yra vienas seniausių architektūros paminklų Verchnedvinsko rajone.

Jono Čerskio gimtinė
Svolnos geležinkelio stotis, +375 2151 57338 (TIC)
Jono Čerskio (1845-1892) gimtinė - istorijos paminklas. Atvykusiems siūlomos ekskursijos, stovyklavietė, poilsis gamtoje, apsilankymas šalia esančios Svolnos upės slėnyje.

Nemirtingumo kalva
Osvejos k., +375 2151 57338 (TIC)
Nemirtingumo kalva - istorijos paminklas. Čia, šalia Osvejos ežero, organizuojami atminimo renginiai.

Atminimo memorialas
Rosicos k., +375 2151 57338 (TIC)
Atminimo memorialas - istorijos paminklas. Atvykusiems siūlomos ekskursijos, organizuojamos procesijos su žvakėmis.

K.Kosciuškos—Valiužiničiaus gimtinė
Novoje Selo k., +375 2151 57338 (TIC)
K.Kosciuškos - Valiužiničiaus (rus. К. К. Костюшко - Валюжинича) gimtinė - istorijos paminklas. Organizuojamos ekskursijos, siūloma žvejyba ir žygiai, atvykę gali mėgautis poilsiu gamtoje, apsilankyti Vakarų Dvinos slėnyje ir senajame parke.

Memorialinis kompleksas „Draugystės kalva“
Latvijos – Rusijos - Baltarusijos valstybinių sienų sankirta, +375 2151 57338 (TIC)
Kompleksas - istorijos paminklas. Čia organizuojami karinės tematikos renginiai, vyksta amatininkų dirbinių mugės, atvykusiems siūlomas poilsis gamtoje.

Memorialinis kompleksas „Atminimo siena“
Janino k., +375 2151 57338 (TIC)
Kompleksas - istorijos paminklas. Jį sudaro skulptūrinė grupė ir Liūdesio alėja. Komplekse organizuojamos atminimo dienos.

Amatų turizmas

Amatų namai
Leningradskaja g. 15, Verchnedvinskas,
+375 2151 61009, +375 2929 28023
Gaminiai iš šiaudų, audimas ir kiti rankų darbo dirbiniai, įrengta ekspozicija, galima įsigyti dirbinių ir dalyvauti mokomosiose programose.

Muziejai

Jono Čerskio muziejus, žr. Patys populiariausi turistiniai objektai Verchnedvinsko rajone (TOP Nr.1)

Tautinio klubo namas - muziejus „Baltosios varnos“
Kochanovičių k., +375 2151 28661
Ekspozicijos informacija apie klubo istoriją pateikiama baltarusių ir rusų kalbomis. Čia organizuojami teminiai vakarai, šventės, ekskursijos, siūlomos aktyvaus poilsio pramogos: dviračiai, žiemos maudynės, yra įrengta patalpa konferencijoms organizuoti (60 vietų), nuomojama multimedijos įranga, teikiamos apgyvendinimo paslaugos (20-30 žmonių), yra tradicinė pirtis, įranga maisto gamybai.

Vidurinės mokyklos Nr.2 kraštotyros muziejus
G.Internacionalnaja g. 1, Verhnedvinskas, +375 2151 53868
Ekskursijos. Konferencijų patalpos su multimedijos įranga 200 žmonių.

Vidurinės mokyklos Nr.1 kraštotyros muziejus
G. Soveckaja g. 60, Verhnedvinskas, +375 2151 52247
Ekskursijos. Konferencijų patalpos su multimedijos įranga 100 žmonių.

Sakralinis turizmas

Švietėjo Nikolajaus Čudotvorco šventovė
Gagarino g. 3, Verchnedvinskas, +375 2151 57023
Klasicizmo stiliaus šventovė pastatyta 1819 m. Ji kvadrato plano, pagrindinis jos tūris baigiamas aukštu masyviu cilindriniu būgnu su sferiniu kupolu. Maldos namų architektūroje dominuoja trijų pakopų varpinė, kurioje 2005 m. pakabintas masyvus varpas.

Šv.Mergelės Marijos Gimimo bažnyčia
Sovetskaja g. 45, Verchnedvinskas , +375 2151 52866
Katalikų bažnyčia stovi pačiame miesto centre. Jos architektūroje dominuoja neogotikos ir baroko stiliai. Atstatyta 1990 m. ir dabar yra vienas gražiausių sakralinės architektūros paminklų Verchnedvinske.

Trejybės bažnyčia, žr. Patys populiariausi turistiniai objektai Verchnedvinsko rajone (TOP Nr. 3)

Dievo Motinos Ėmimo į dangų cerkvė, žr. Patys populiariausi turistiniai objektai Verchnedvinsko rajone (TOP Nr. 4)

Šv.Jefrosinijos bažnyčia
Borovka k., +375 2151 57338 (TIC)
Vitebsko rajone yra kaimas Borovka. Jo pagrindinis ir vienintelis akcentas - Šv.Jefrosinijos bažnyčia, kuri buvo pastatyta 1907 m. Kai 2008 metais atkeliavo ikona – relikvija, į bažnyčią ateina žmonės prašyti pagalbos, globėjos ir užtarėjos. Nusidėję ir sergantys žmonės čia atvyksta ne tik iš Baltarusijos, bet ir iš tolimo užsienio.

Gamtinis turizmas

Osvejos ežeras
Osvejos k., +375 2151 57338 (TIC)
Šis antras pagal dydį ežeras Baltarusijoje – kaimo vizitinė kortelė ir žvejų rojus! Jame galite tikėtis įspūdingų laimikių: ištraukti karšį, starkį, lydeką, vėgėlę ar karpį. Ežero pakrantės gausios paukščių ir gyvūnų buveinių, o jo apylinkės – archeologijos paminklų.

Svolnos ąžuolynas
Svolnos geležinkelio stotis, +375 2151 57338 (TIC)
Ąžuolynas – apie 100 ha plotą užimantis gamtos paminklas. Jame gausu ąžuolų - galiūnų, čia siūlomas aktyvus poilsis, išvykos pėsčiomis.

Ledynų slėnis
Rosicos k., +375 2151 57338 (TIC)
Slėnio ežerų virtinės – gamtos paminklas. Vandens telkinių pakrantėse įrengti paplūdimiai, siūloma žvejoti ir iškylauti pėsčiomis.

Medelynas
2 km atstumu nuo Verchnedvinsko miesto,
+375 2151 57338 (TIC)
Medelyne auga apie 350 egzotinių augalų, kuriuos apžiūrėsite dalyvaudami organizuojamose ekskursijose.

Osvejos parkas, žr. Patys populiariausi turistiniai objektai Verchnedvinsko rajone (TOP Nr. 2)

Parkas, žr. Patys populiariausi turistiniai objektai Verchnedvinsko rajone (TOP Nr. 5)

Osveisko kraštovaizdžio draustinis
Sovetskaja g. 170/2, Verchnedvinskas, +375 2151 56231
Draustinis įkurtas 2000 m. Jo tikslas – išsaugoti ledynmečio suformuotą ežeringą moreninių darinių masyvą su vyraujančiu kalvų ir ežerų kraštovaizdžiu. Draustinyje gyvena lūšys, juodieji gandrai, baltosios kurapkos, pilkosios gervės, didieji ir mažieji baubliai, kilnieji ereliai bei kitos į Baltarusijos Raudonąją knygą įrašytos gyvūnų rūšys, yra saugomų retų augalų augimvietės.

Sarjankos upės gamtos kompleksas
Sarjos k. ir jo apylinkės, +375 2151 57338 (TIC)
30 km upės atkarpoje – upės slenksčiai, šaltiniai, skardžiai ir miškai. Pakrantėse įrengtos maudyklos, organizuojamos ekskursijos ir išvykos pėsčiomis, siūloma žvejyba.

Gamtinis-istorinis kompleksas „Lisno“
Lisno k. ir jo apylinkės, +375 2151 57338 (TIC)
Kompleksą sudaro miškų masyvai, ežerai, pelkės, kraštovaizdžio draustiniai. Organizuojamos ekskursijos, išvykos pėsčiomis.

Kulinarinis turizmas ir kaimo gėrybės

Restoranas „Drisa“
Sovetskaja g. 55, Verchnedvinskas, +375 2151 52370

Restoranas „Flora-Plius“
Sovetskaja g. 171, Verchnedvinskas, +375 2151 57114

Kavinė „Labirintas“
Sovetskaja g. 47, Verchnedvinskas, +375 2151 52470

Kavinė „Nesterka“
Bigosovo k., +375 2151 58629, +375 2151 21206

Bitininkystės ūkis
Zadežjės k., +375 2144 24422, +375 2971 84898
Nadežda Jegorovna – bitininkė, besirūpinanti nuo 1947 m. ūkyje auginamomis bitėmis. Savo darbą jame Nadežda pradėjo 1990-aisiais. Apsilankiusiems bityne organizuojamos ekskursijos, eksponuojami bitininkų medaus kopinėjimui naudojami įrankiai.

Bitininkystės ūkis
Staroseljės k., +375 2145 14164, +375 2951 49909
Bitynas įkurtas mažai apgyvendintoje vietovėje. Jo šeimininkas papasakos apie bičių auginimą, veisimą, medaus kopinėjimui naudojamus įrankius ir pakvies į „klajones“ su bitėmis.

Kavinė „Perlas”
Soveckaja g. 15, Osveja, +375 2151 25373

Kavinė „Gastinec”
Strelki k., +375 2981 67463

Kavinė
Šaiteravo k., +376 2151 59160

Kavinė „Vetraž"
Karla Marksa g. 13, Verhnedvinskas, +375 2151 56137

Kavinė „Na hvilinku"
Kočkoria g., Verhnedvinskas, +375 2151 53982

Jodinėjimas

Jodinėjimo mokykla
Osvejos k., +375 2994 63786
Organizuojami žygiai ir ekskursijos, yra įrengta stovyklavietė.

Vandens turizmas

Poilsio vieta ant Vakarų Dvinos upės kranto. Medžiotojo ir žvejo namas
Solnečnij skg. 6, Verchnedvinskas, +375 2151 52168
Šalia gamtos muziejaus įkurtas miesto parkas, poilsio aikštelės, paplūdimys. Teritorija įrengta įgyvendinant ES lėšomis remiamą projektą „Bella Dvina".

Vandens kelias „Osveisko kruizas"
Kelionės ilgis: 25 km. Transportas: motorinės valtys, baidarės. Auditorija: mokslininkai, mėgėjai-ornitologai, šeimos. Maršrutas organizuojamas Osveisko ežeru priešinga kryptimi palei pakrantę. Kelionei vadovauja gidas, grupė sudaroma iki 8 žmonių, galima keliauti 2 motorinėmis valtimis arba su 4-5 baidarėmis. Kelionės laikas priklauso nuo sugebėjimo judėti: 2 valandos ar 2 dienos. Jeigu kelionė vyksta baidarėmis yra paruoštos 2 poilsiavietės ir nakvynės (pagal norą) ant ežero kranto: Orlovka (poilsio vieta, nakvynė palapinėse) ir Potino kaimas (medžiotojų namai).
Kelionės tikslas: supažindinti turistus su Osveisko ežeru.
Kelionės užduotis:
- parodyti Osveisko ežero grožį;
- supažindinti turistus su gamtos vaizdiniais turtais;
- parodyti neigiamus žmogaus poveikio veiksmus ežerui;
- įdiegti turistų meilę gamtai, rūpintis gamta.

Sezonas: maršrutas skirtas vasarai - rudeniui (birželis-spalis), kai kuriais atvejais pavasaris (gegužė). Valčių nuoma yra apribota, priklauso nuo vėjo, todėl kelionė vyksta kai vėjo stiprumas iki 5 m/s.

Nuotykių turizmas

Sporto klubas „Dvina"
Miro g. 6, Verhnedinskas, +375 2151 57338, dvina_05@mail.ru
Siūlomos paslaugos: sporto renginiai ir šventės, čiuožimas, slydinėjimas, riedučiai.

Kaimo turizmo sodyba „Justijanovo"
Ručjevaja g. 5D, Justijanovo k., +375 2971 24374
Namelis su 8-iomis miegamosiomis vietomis, pirtis. Maudymosi vieta prie upės Zapadnaja Dvina, valtys, pliažas, žvejyba, ekskursijos, galimybė grybauti ir uogauti.

Kaimo turizmo sodyba „Vera"
F.Skorinos g. 22, Verhnedinskas, +375 2929 43131
Dviaukštis namas su 12 miegamųjų vietų. Sauna, maudymosi vieta Drisa upėje, valtys, pliažas, žvejyba, ekskursijos, galima grybauti ir uogauti.

Kaimo turizmo sodyba „Fortuna"
Velikoje k., +375 2971 46562
Namelis su 10 miegamųjų vietų. Maistas, apgyvendinimas, rusiška pirtis, maudymosi vieta prie Osveisko ežero, valtys, pliažas, žvejyba, ekskursijos.

Kaimo turizmo sodyba „Nojaus arka"
Molodiožnaja g. 15, Strelki k., +375 3361 00091
Namelis su 8 miegamosiomis vietomis. Maistas, apgyvendinimas, rusiška pirtis, maudymosi vieta prie Strelovskio ir Tiatno ežerų.

Kaimo turizmo sodyba „Smulkovo"
Smulskovo k., +375 2151 57338 (TIC)
Namelis su 6 miegamosiomis vietomis ir ūkinis namas. Maistas, apgyvendinimas.

Kaimo turizmo sodyba „Osveiskij ūkis"
Pervomajskaja g. 1A, Osveja, +375 2151 25217
Namelis skirtas 5 asmenims, ūkiniai namai. Maistas, apgyvendinimas, plaukiojimas su valtimis, žvejyba, pliažas, ekskursijos.

Medžiotojų ir žvejų namai
Solnečnij k., Verhnedvinskas, +375 2151 52168
Namelis skirtas 8 asmenims. Apgyvendinimas, medžioklė.

Žiemos turizmas

Medžiotojų ir žvejų namai
Lesnikovo k., +375 2921 23694
Apgyvendinimas, organizavimas žiemos medžioklės ir žvejybos.

Medžiotojų ir žvejų namai
Lisno k., +375 2151 56231
Apgyvendinimas, organizavimas žiemos medžioklės ir žvejybos.

Medžiotojų ir žvejų namai
Jusjanovo k., +375 2151 53364
Apgyvendinimas, organizavimas žiemos medžioklės ir žvejybos.

Medžiotojų ir žvejų namai
Patino k., +375 2151 53784
Apgyvendinimas, organizavimas žiemos medžioklės ir žvejybos, rusiška pirtis, maudymosi vieta Osveisko ežere.

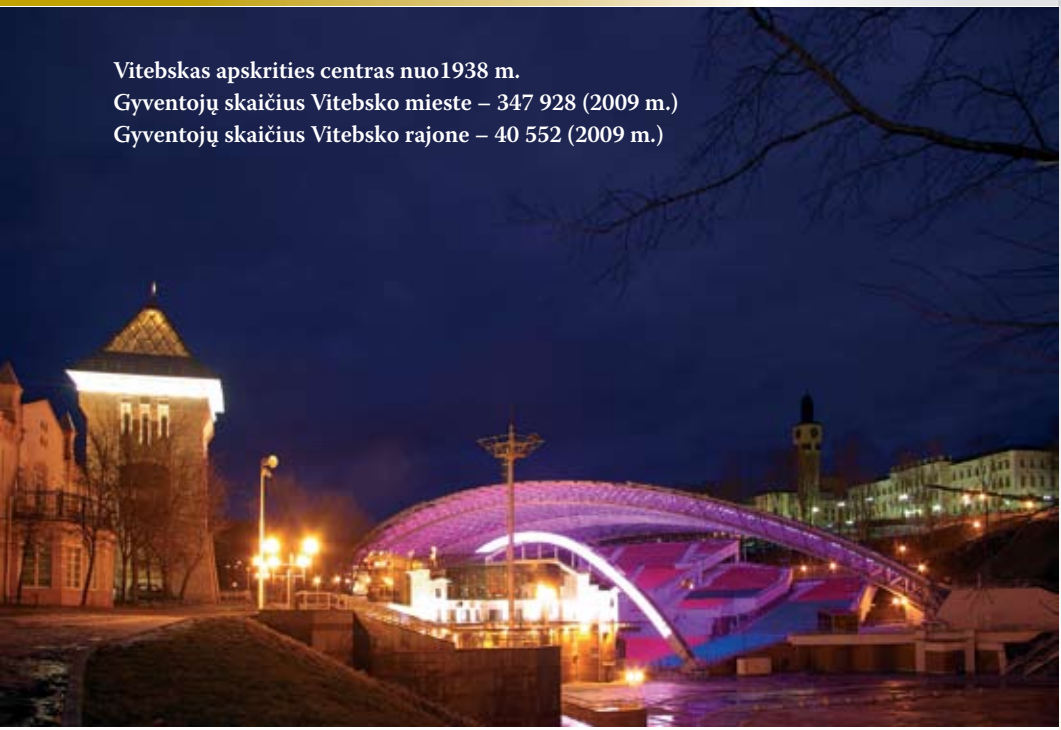

Vitebskas apskrities centras nuo1938 m.
Gyventojų skaičius Vitebsko mieste – 347 928 (2009 m.)
Gyventojų skaičius Vitebsko rajone – 40 552 (2009 m.)

Vitebskas - administracinis, pramoninis ir kultūrinis centras. Vitebskas yra Vitebsko srities vienas seniausių Baltarusijos Respublikos miestų, kuris iškilo ant Vakarinės Dvinos ir Vitbos krantų. Pasak legendos, miestas įkurtas kunigaikštienės Olgos 974 metais. Suvorovo gatvės pastatai kartu su Krylovo, J.Kupalos ir L.Tolstojaus gatvių pastatais sudaro istorinę - architektūrinę miesto zoną. Akmeniniai namai, išsidėstę švelniame reljefe, sujungti vieninga kompozicija, bendru architektūriniu - dekoraciniu sprendimu. Vitebskas įsikūręs kalvotoje vietovėje.Upė Vakarų Dvina tekėdama juosia miestą „pasaga“ iš šiaurės - vakarų pietvakarių kryptimi. Šiuolaikinis Vitebskas - vienas stambiausių industrijos centrų respublikoje, turintis išvystytą pramonę, mokslą, kultūrą. Vitebsko žemė turtinga istorinėmis - kultūrinėmis tradicijomis, kurios šiandien naujai atgimsta ir toliau vystosi. Vitebskas šiandien priskaičiuoja 233 objektus, įtrauktus į Valstybės istorinių - kultūrinių vertybių sąrašą.

Vitebsko rajono turizmo informacijos punktas
Smetaninos g. 16A, Novka,
Vitebsko sritis
Tel. +375 2122 03233
fsk-urozhay@mail.ru

Turizmo informacijos centras „Ilva“
Lenino g. 53, Vitebskas
Tel.: +375 2123 73163, +375 2123 59977
ilva@tut.by, ilva2000@yandex.ru

Vitebsko sporto ir turizmo skyrius
Zamkovaja g. 4, Vitebskas,
BY-210026
Tel.: +375 2123 69229, +375 2123 65830
stvitebsk@mail.ru, www.vitebsk.gov.by

Patys populiariausi turistiniai objektai Vitebsko rajone – TOP 10

1. Buvę gubernatoriaus rūmai

Sovetskaja g. 18, Vitebskas, +375 2123 69229

XVIII a. pabaigoje šioje vietoje stovėjo dvarininkų Kudinovičių (rus. Кудиновичей) namas. 1806 m. jis buvo parduotas gubernijos iždui, o vėliau perstatytas į gubernatoriaus rūmus. Nuo 1811 m. pavasario rūmuose gyveno hercogas, rusų kavalerijos generolas, Baltarusijos generalgubernatorius Aleksandras Viurtembergas (vok. Alexander Friedrich Karl von Württemberg). 1812 m. liepą, prancūzų kariams įžengus į miestą, rūmuose apsigyveno Napoleonas. 1831–iais, palaužtas maro epidemijos, rūmuose mirė Rusijos imperatoriaus Nikolajaus I brolis kunigaikštis Konstantinas Pavlovičius (rus. Константин Павлович). 1853-1854 m. čia gyveno vieno garsiausių rusų istorinio romano „Ledinis namas“ autorius, rusų rašytojas Ivanas Lažečnikovas (rus. Иван Лажечников) ir Vitebsko vicegubernatorius.

2. Dailininko Marko Šagalo namas – muziejus

Pokrovskaja g. 11, Vitebskas, +375 2123 63468

Muziejus atidarytas 1997 m. name, kurį 1900 m. pastatė dailininko tėvas. Sodyboje prabėgo gražiausi garsiojo dailininko vaikystės ir jaunystės metai. Ekspozicijoje autentiški XIX-XX a. sandūros buities daiktai, Marko Šagalo archyvinių dokumentų kopijos. Įamžinant dailininko atminimą, 1998 m. namo sodybos kieme pastatytas skulptoriaus V. Mogučij paminklas garsiajam dailininkui „Vitebsko melodija atliekama prancūzišku smuiku“. Darbo laikas: gegužė- spalis II-VII 11:00-18:30, lapkritis-balandis III–VII 11:00-18:30

3. Vitebsko Marko Šagalo muziejus ir meno centras

Putnos g. 2, Vitebskas, +375 2123 60387

Muziejus ir centras atidarytas 1993 m. pastate, statytame XIX a. pabaigoje. Pastoviai eksponuojami rusų - žydų postimpresionizmo tapytojo Marko Šagalo grafikos darbai, kurių ekspozicijoje daugiau nei 300. Nuo lapkričio iki gegužės mėn. muziejuje ir meno centre organizuojamos šiuolaikinių baltarusių ir užsienio dailininkų darbų parodos. 2002 m. atidaryta specializuota biblioteka Marko Šagalo ir klasikinio avangardo dailininkų kūrybai pristatyti. Darbo laikas: III-VII 11:00-18:30

4. Vitebsko srities kraštotyros muziejus

Lenino g. 36, Vitebskas, +375 2123 64712, +375 2123 60587

Muziejus įkurtas 1918 m. Jame įrengta 14 ekspozicinių salių, kuriose priskaičiuojama apie 200 tūkst. pagrindinio fondo eksponatų: archeologų kasinėjimų radinių, numizmatikos kolekcijų, Europos ir Rytų šalių ginklų, masonų atributikos, gobelenų, gaminių iš stiklo, porceliano, dvarininkų dokumentų ir kt. Veikia nuolatinės ekspozicijos „Senasis Vitebskas IX-XIV a.“ ir „Vitebsko kraštas Didžiojo Tėvynės karo metais“. Darbo laikas: I, III-VII 11:00-18:00

5. Vitebsko srities kraštotyros muziejaus filialas Vitebsko meno muziejus

Lenino g. 32, Vitebskas,
+375 212 362231, +375 212 363145

Muziejus įkurtas 1992 m. Ekspozicijose pristatomas XVIII a. pradžios - XX a. Rusijos ir Europos meistrų porceliano ir fajanso gaminiai, XIX a. pirmos pusės baltarusių meistrų siuvinėti darbai, XVIII a. Naliboksko ir Urečsko manufaktūrų indai. Muziejaus fonduose saugomos ikonų kolekcijos, taikomosios dailės, dailininkų peizažistų Archipo Kuindži, Vitoldo Bialynickio - Birulia ir Isako Levitano, dailininko - marinisto Ivano Aivazovskio, dailininko batalisto Vasilijaus Vereščiagino, grafiko ir pedagogo Levo Leitmano, dailininko Jono Chruckio (aštuonerius metus gyveno Vilniuje) ir kt. kūriniai. Darbo laikas: II - VII 10.00 - 18.00.

6. „Vitebsko šiuolaikinio meno centras“ parodų salė

Beloborodovo g. 5, Vitebskas,
+375 2122 14 894, +375 2123 6293

Nuolat organizuojamos Vitebsko dailininkų, grafikų, skulptorių, Baltarusijos ir užsienio šalių dailininkų darbų parodos, vyksta Vitebsko menininkų darbų pardavimas.
Darbo laikas: II-VII 11:00-18:00

7. I. Repino sodyba „Zdravnevo”

Kojtovo k., +375 2122 91673, faksas +375 2122 91673

Rusų dailininkas Ilja Repinas šią sodybą įsigijo 1892 m. 1892-1901 m. joje sukūrė paveikslus: „Baltarusija”, „Rudens puokštė“, „Mėnulio naktis“, „Dvikova“ ir kt. Iki šiol sodybos teritorijoje tebežaliuoja garsaus dailininko sodinta liepų alėja. Vitebsko srities kraštotyros muziejaus fonduose saugomas vertingas dailininko palikimas: nuotraukų originalai, laiškai, knygos, akvarelės ir Slobodos cerkvei tapytos ikonos.

8. Šv. Apsireiškimo cerkvė

Tisiačeletija a., Vitebskas, +375 2123 73509,
+375 2123 73205, vitebsk_eparhia@mail.ru,
www.vitebsk.orthodoxy.ru

Senuoju rusišku architektūros stiliumi XII a. pastatyta cerkvė ne tik viena seniausių mieste, bet ir pirmoji Vitebsko šventovė iš akmens. Maldos namai iš dalies buvo sugriauti Antrojo pasaulinio karo metais, tačiau 1961 m. buvo visai atstatyti, o 1998 m. restauruoti.



9. Šv. Ėmimo į dangų cerkvė

Krylovo g. 9, Vitebskas, +375 2123 73509, +375 2123 73205 (Vitebsko vyskupija), http://www.vitebsk.orthodoxy.ru

Pirmieji dokumentai apie šią stačiatikių cerkvę randami 1406 m. Tačiau 1743 m. čia buvo įsikūrusi kunigų seminarija, o 1936 m. cerkvė susprogdinta. 1998 m. rugsėjo 26 d. Maskvos patriarchas Aleksejus II padėjo kapsulę ir palaimino, kad cerkvė būtų atstatyta. Šventykla atstatyta ir atvira visuomenei.

10. Šv. Prisikėlimo cerkvė

Suvorovo g. 2, Vitebskas, +375 2123 73509, +375 2123 73205 (Vitebsko vyskupija), http://www.vitebsk.orthodoxy.ru

Pirmieji dokumentai apie stačiatikių Prisikėlimo cerkvę randami XVI a. 1936 m. cerkvė susprogdinta. 2001 m. rugsėjo mėn. pradėta atstatyti, o 2006 m. liepos 5 d. šventykloje iškeltas kupolas. Šventykla atstatyta ir atvira visuomenei.

Istorinis ir kultūrinis turizmas

Buvę gubernatoriaus rūmai, žr. Patys populiariausi turistiniai objektai Vitebsko rajone (TOP Nr. 1).

Buvęs eparchijos parapijinės moterų mokyklos pastatas

Gogolio g. 6, Vitebskas

Pastatas pastatytas 1902 m. Pagrindinį jo fasadą puošia antrame aukšte esantis menės balkonas ir keturios masyvios jį laikančios kolonos. Dabar čia įkurtas Vitebsko srities Vykdomasis komitetas.

Paminklas 1812 metų Tėvynės karo didvyriams

Sovetskaja g., Vitebskas

1911 m., rengiantis įamžinti Tėvynės karo šimtmetį ir karių – didvyrių, kurie 1812-aisiais liepos 13-15 d. ir spalio 26-ąją pasiaukojamai kovėsi mūšiuose prie Vitebsko atminimą, buvo paskelbtas konkursas paminklui sukurti. Geriausiu pripažintas architekto I. Fomino (rus. И. А. Фомина) projektas. Paminklas pastatytas miesto aikštėje prieš gubernatoriaus rūmus – joje Napoleonas 1812-iais sveikino savo armijos karius. Paminklo iniciatoriai – Vitebsko mokslo archyvų komisijos nariai.

Žemės banko pastatas

Tolstovo g. 4, Vitebskas

Pastatas brolių pirklių Vitenbergų (rus. Витенбергами) pastatytas XIX a. viduryje. 1900-aisiais jį įsigijo Maskvos žemės bankas. 1906 - 1910 m. čia veikė privati Ivano Nerušo (rus. Ивана Неруша) gimnazija, kurioje dėstė garsus baltarusių folkloro ir etnografijos tyrinėtojas Nikolajus Nikiforovskis (rus. Николай Никифоровский).

Miesto rotušės pastatas
Lenino g. 36, Vitebskas
Dabar čia įsteigtas srities kraštotyros muziejus.

Žemės ūkio mokyklos pastatas
Lužesno k., tel./faksas +375 2122 95221
XIX a. architektūros paminklas.

Buvusios pašto stoties pastatas
Borovlianų k.
Architektūros paminklas.

Muziejai

Vitebsko srities kraštotyros muziejaus filialas Vitebsko literatūros muziejus
Frunzės pr. 13, Vitebskas, +375 2123 70589
Muziejus įkurtas 1989 m. Jo ekspozicijoje pristatoma Vitebsko srities literatūros raida. Atskiri muziejaus skyriai skirti švietėjai Jefrosinijai Polockajai (rus. Евфросиния Полоцкая), švietėjui, humanitarui, baltarusiškų knygų pirmajam leidėjui Pranciškui Skorinai (rus. Франциск Скорина), švietėjui, rašytojui ir pedagogui Simeonui Polockiui (rus. Симеон Полоцкий), vienam garsiausių naujosios baltarusių literatūros pradininkų Janui Borševskiui (rus. Ян Борщевский). Darbo laikas: III-VII 11:00-18:00

Vitebsko karių - internacionalistų muziejus
Voinov - Internacionalistov g. 20, Vitebskas,
+375 2122 23972, +375 2122 38253
1993 m. įkurtam muziejui eksponatai pradėti rinkti Afganistane. Pirmoji memorialinė salė įkurta 1995-aisiais. Oficialiai muziejus atidarytas 1996 m. vasario 17 d. Nuolat veikia ekspozicija „Afganistanas. Kaip tai įvyko: karo ir taikos problemos 1979 -1989 m.“ - ji skirta karo Afganistane istorijai ir Vitebsko 103-jai oro desantininkų divizijai.
Darbo laikas: I-V 10:00-18.00, VI-VII 9:00-17:00

Dailininko Marko Šagalo namas – muziejus, žr. Patys populiariausi turistiniai objektai Vitebsko rajone (TOP Nr.2)

Vitebsko Marko Šagalo muziejus ir meno centras, žr. Patys populiariausi turistiniai objektai Vitebsko rajone (TOP Nr.3)

Vitebsko srities kraštotyros muziejus, žr. Patys populiariausi turistiniai objektai Vitebsko rajone (TOP Nr.4)

Vitebsko srities Sovietų Sąjungos didvyrio M. Šmiriovo muziejus
Čechovo g. 4, Vitebskas, +375 2123 66954
Muziejus įkurtas 1969 m. Jame nuolat veikia keturios ekspozicinės salės.
Darbo laikas: I-VII 9:00-19:00

Vitebsko rajono istorijos ir kraštotyros muziejus
Oktiabrskaja k., +375 2122 00336, +375 2123 65781
Ekskursijos, baltarusių kaimo buities parodos.

Vitebsko srities kraštotyros muziejaus filialas Vitebsko meno muziejus, žr. Patys populiariausi turistiniai objektai Vitebsko rajone (TOP Nr.5)

Valstybinės įmonės „Vitebsko srities tautinio meno metodinis centras“ parodų salė
Lenino g. 36A, Vitebskas,
+375 2123 73713, +375 2123 64696
Organizuojamos tautinio meno meistrų dirbinių, Vitebsko miesto ir srities naivaus meno (kaip savarankiška specifinė dailės kryptis pripažinta XX a. pradžioje) dailininkų parodos, veikia suvenyrų parduotuvė.
Darbo laikas: II-VI 10:00-19:00

Vitebsko 1-osios vaikų dailės mokyklos parodų salė
Suvorovo g. 3, Vitebskas, +375 2123 72394
Organizuojamos moksleivių darbų bei profesionalių Baltarusijos ir užsienio šalių dailininkų, skulptorių, grafikų parodos.
Darbo laikas: 10:00-18:00

„Vitebsko šiuolaikinio meno centras“ parodų salė - muzikos svetainė
Frunzės g. 11, Vitebskas, +375 2123 60293
Nuolat organizuojamos Baltarusijos ir užsienio šalių dailininkų darbų parodos.
Darbo laikas: II-VII 11:00-18:00

„Vitebsko šiuolaikinio meno centras“ parodų salė, žr. Patys populiariausi turistiniai objektai Vitebsko rajone (TOP Nr.6)

Tautinių amatų ir meno centro parodų salė „Dvina“
Čaikovskio g. 3, Vitebskas, +375 2123 60581, +375 2123 70062
Centras įsteigtas XVIII a. statytame pastate. Čia įrengtos kūrybinės tradicinių amatų ir meno dirbtuvės, parodų salė ir galerija, galima įsigyti meistrų gaminių, organizuojamos amatininkų ir Vitebsko dailininkų parodos, rengiami miesto festivaliai ir kalendorinės baltarusių šventės. Centre veikia istorinės rekonstrukcijos klubas „Naglfar” ir tradicinės tautinės muzikos ansamblis „Siabrina”, atliekantis tradicinę baltarusių nacionalinę muziką.

Vitebsko rajono mokyklų istorijos ir kraštotyros muziejai
Zaronovo k., +375 2122 06549
Bendrai veiklai apjungta 15 įvairių krypčių muziejų, organizuojamos ekskursijos.

Liaudies muziejus „Vitebsko tramvajus“
5-oji Frunzės g. 7, Vitebskas, +375 2122 43339, +375 2971 43339
Muziejus įkurtas 1966 m.
Darbo laikas: 8:00-17:00

Vitebsko srities kraštotyros muziejaus filialas privačių kolekcijų muziejus
Dovatoro g. 26, Vitebskas, tel. +375 2123 72269
1993 m. įkurto muziejus pagrindas - I. Golkevičiaus (rus. И. Д. Голькевича) perduota saugojimui kolekcija. Dabar jame pristatomos skulptūros, numizmatikos, bonistikos, sfragistikos (sin. sigilografijos), faleristikos kolekcijos, muziejaus fonduose saugomi XIX a. pabaigos – XX a. pradžios atvirukai su Vitebsko vaizdais.
Darbo laikas: II-VII 10:00-18:00

I. Repino sodyba „Zdravnevo”
Kojtovo k., +375 2122 91673
Rusų dailininkas Ilja Repinas šią sodybą įsigijo 1892 m. 1892-1901 m. joje sukūrė žinomus paveikslus: „Baltarusija”, „Rudens puokštė”, „Mėnulio naktis”, „Dvikova” ir kt. Iki šiol sodybos teritorijoje tebežaliuoja garsaus dailininko sodinta liepų alėja. Vitebsko srities kraštotyros muziejaus fonduose saugomas vertingas dailininko palikimas: nuotraukų originalai, laiškai, knygos, akvarelės ir Slobodos cerkvei tapytos ikonos.

Amatų turizmas

Vitebsko rajono tautinių amatų centras „Vozroždenije“
Oktiabrskaja k.,
+375 2122 00434, +375 2123 65781
Ekskursijos, parodos, suvenyrų gamyba ir pardavimas, tautinių amatų meistriškumo mokyklos.

Valstybinė įmonė „Kultūros kompleksas „Auksinis miesto Vitebsko žiedas „Dvina“
Čaikovskio g. 5, Vitebskas,
+375 2123 60581, +375 2123 63572
Vykdoma mokslinė ir švietėjiška veikla, kaupiami ir sisteminami moksliniai - tiriamieji fondai, organizuojami meno saviveiklos kolektyvai. Įmonė apjungia 20 klubinių ir 10 mėgėjų susivienijimų.

Sakralinis turizmas

Šv. Apsireiškimo cerkvė, žr. Patys populiariausi turistiniai objektai Vitebsko rajone (TOP Nr. 8)

Šv. Varvaros bažnyčia
Leningradskaja g. 27, Vitebskas, tel. +375 2122 53157
Negotikinio stiliaus bažnyčia pastatyta 1884 m. pagal vietinio inžinieriaus Viktoro Junoši - Piotrovskio projektą. Šalia buvusios kapinės ir jose stovėjusi koplyčia sovietų valdymo laikotarpiu buvo sunaikintos. 1988 - 1994 m., vykdant bažnyčios restauravimo darbus, atstatyta ir Šv. Kryžiaus Išaukštinimo koplyčia.

Šv. Pokrovo soboras
Šubino g. 2, Vitebskas,
tel. +375 2123 74 831, +375 2123 76431
vitebsk_eparhia@mail.ru, www.vitebsk.orthodoxy.ru
Soborą 1806 - 1821 m. statė vienuoliai – trinitoriai (Šv. Trejybės katalikų vienuolių ordinas, įkurtas Prancūzijoje). Po 1831 m. sukilimo jis buvo uždarytas, o 1840-siais čia įsteigti našlaičių globos namai, vėliau - moterų kalėjimas. 1859 m. šventovė atiduota stačiatikiams ir Vitebsko pirklio Grigorijaus Volkovičiaus (rus. Григория Волковича) lėšomis perstatyta. 1987 - 1992 m. soboras restauruotas.

Šv. Ėmimo į dangų cerkvė
Komunističeskaja g. 15, Vitebskas tel. +375 2123 72 548
vitebsk_eparhia@mail.ru, www.vitebsk.orthodoxy.ru
1852 m. pastatyta cerkvė po revoliucijos buvo uždaryta. Tikintiesiems grąžinta tik 1997-siais. Cerkvėje saugomos Šv. Feofano Zatvorniko, kankinės Varvaros ir dar trisdešimties šventųjų relikvijos.

Kryžiaus Išaukštinimo šventovė
Lužesno k.
Šventovė rekonstruojama.

Šv. Ėmimo į dangų cerkvė, žr. Patys populiariausi turistiniai objektai Vitebsko rajone (TOP Nr. 9).

Šv. Prisikėlimo cerkvė, žr. Patys populiariausi turistiniai objektai Vitebsko rajone (TOP Nr. 10).

Gamtinis turizmas

Biologinis draustinis „Čistik“
Vitebsko rajonas
1979 m. pelkėje Žukovskoje įsteigto 300 ha ploto draustinio tikslas – išsaugoti gausias spanguolių augimvietes. Draustinyje aptinkama paprastoji žemaūgė tekšė - reliktinis ir nykstantis augalas, įrašytas į Baltarusijos Raudonąją knygą.

Dendrologinis parkas
Lužesno k.
Parke auga unikali augalų kolekcija, kurioje apie 250 medžių, krūmų ir žolių rūšių. Dauguma jų čia atvežti iš kitų regionų, yra augalų, įrašytų į Baltarusijos Raudonąją knygą.

Dendrologinis parkas „Rubavskij“
Prie Rubos gyv.
2,1 ha teritoriją užimančiame parke auga 66 medžių ir krūmų rūšys.

Biologinis draustinis „Zapolskij“
Vitebsko rajonas
1979 m. įsteigto draustinio tikslas – išsaugoti spanguolių augimvietes.

Biologinis draustinis „Mošno“
Vitebsko rajonas
1979 m. įsteigto draustinio tikslas – išsaugoti spanguolių augimvietes.

Kulinarinis turizmas ir kaimo gėrybės

Restoranas „Zolotoj Lev“
Suvorovo g. 20/13, Vitebskas, +375 2123 58111
Darbo laikas: 11:00-24:00

Restoranas „Usadba“
2-ja Dovatora 5, Vitebskas, +375 2123 74492
Darbo laikas: I-IV 12:00-24:00, V-VI 12:00-04:00, VII 12:00-24:00

Alaus restoranas „Liamus“
Pobedos pr. 1, Vitebskas,
+375 2122 26073, +375 2122 25189
Darbo laikas: 11.00-23:30

Restoranas „Žuravinka“
Moskovskij pr. 7, Vitebskas, +375 2124 28738
Darbo laikas: 9:00-24:00

Kavinė „U Galini“
Voinov – Internacionalistov g. 1, kv. 3, Vitebskas,
+375 2122 55883
Darbo laikas: 10:00-24:00

Kavinė „Vitebsk“
Zamkovaja g. 5/2A, Vitebskas, +375 2123 60623
Darbo laikas: I 11:00-16:00, II-VII 10:00-23:30

Kavinė „Graf Suvorov“
Suvorovo g. 28, Vitebskas, +375 2123 63653
Darbo laikas: 10:00-02:00

Kavinė „Dvoru beriozi“
3-ja Suražskaja g. 37, Vitebskas, +375 2971 77020
Darbo laikas: 10:00-02:00

Kavinė „Nika“
Moskovskij pr. 9, Vitebskas, +375 2122 30054
Darbo laikas: 11:00-23:00

Kavinė „Vitebskij traktir“
Suvorovo g. 2, Vitebskas, +375 2123 62957
Darbo laikas: 12:00-24:00

Kavinė „Slavianskoje“
Lenino g. 32, Vitebskas, +375 2123 72606
Darbo laikas: I-V 11:30-16:00

Kavinė „Zadvinje“
Čaikovskio g. 5, Vitebskas, +375 2123 58137
Darbo laikas: 12:00-23:00

Sodyba „Čistije kliuči“
Komunarkos k., +375 2122 90736, +375 2971 62584
Apgyvendinimas, maitinimas, rusiška pirtis, žvejyba, miško gėrybių rinkimas.

Sodyba „Izbuška“
Šmiriovo g., Zadubrovjės k., +375 2962 45493
Apgyvendinimas, maitinimas, rusiška pirtis, žvejyba, miško gėrybių rinkimas.

Sodyba „Zadvinje“
Zadvinjės k., +375 2122 05139, +375 2965 07246
Apgyvendinimas, maitinimas, žvejyba, medžioklė, miško gėrybių rinkimas, organizuojami išeiginių dienų turai, galima mokytis pinti iš vytelių, yra įkurtas muziejus.

Nikolajaus Kliujevo sodyba
Gorodnianskij Moch k., +375 2971 06997
Apgyvendinimas, maitinimas, rusiška pirtis, žvejyba, miško gėrybių rinkimas.

Jodinėjimas

Žirgų mėgėjų klubas
Lužesno k., +375 2123 69954, +375 2921 40805
2003 m. įkurtame klube siūlomas jodinėjimas, konkūras, jodinėjimo pamokos, varžybų stebėjimas.

Vandens turizmas

Poilsio bazė „Pooziorje“
Administracija: Gogolio pav. 11, Vitebskas
Bazė: Kanašų k., Gorodokskio rajonas
+375 2123 70253, +375 3361 44104,
info@poozerie.com, www.poozerie.com
Apgyvendinimas, medžioklė, žvejyba, aktyvus poilsis.

Valstybinė įmonė „Fizinės kultūros ir sporto klubas „Urožaj“
Smetanikos g. 16A, agromiestelis Novka, +375 2122 03233, fsk-urozhay@mail.ru
Siūlomi vandens maršrutai Vakarų Dvinos, Kasplios, Usviačios ir Lužesniankos upėmis, nakvynė, nuomojamos baidarės, gelbėjimo priemonės ir kitas turistinis inventorius. Galima žvejoti, nardyti.
Darbo laikas: I-V 8:00-17:00

Nuotykių turizmas

Valstybinė įmonė „Fizinės kultūros ir sporto klubas „Urožaj“
Smetanikos g. 16A, agromiestelis Novka, +375 212 203233, fsk-urozhay@mail.ru
Sportinių ir kultūros renginių organizavimas, čiuožinėjimas pačiūžomis, pasivažinėjimai kvadraciklais ir elektriniais skuteriais, nuomojamos baidarės, katamaranai, valtys.

Medžioklės ir žvejybos bazė „Losvido“
Posūkis į Gerasimovo k., +375 2123 73033, +375 2122 79710, +375 2971 41232
Apgyvendinimas, pirtis, virtuvė ir maisto ruošimui būtina įranga, nuomojamos valtys, katamaranai, grilinė.

Banglentininkų stotis „Losvido“
Automagistralė P-115 (Vitebskas–Gorodok), posūkis į Gerasimovo k., Losvido ežeras, kempingas „Losvido“
Nuomos punkas +375 2966 13072
Apgyvendinimas +375 2971 23965
Burlentės, vandens aitvarai (kaitingas), laisvasis (nekomercinis) pramoginis plaukiojimas (jachtingas), lentos AHD, „Simmer“ ir „Point“ burės, apgyvendinimas.

Medžiotojo namelis
Drekoljės k., +375 2122 61774, +375 2122 37027
Apgyvendinimas, pirtis, grilinė.

Medžiotojo namelis „Gorbač“
+375 2122 67356, +375 2126 71548,
+375 2122 64578, suragles@rambler.ru
Apgyvendinimas, rusiška pirtis, lauko pavėsinė, už papildomą apmokėjimą pusryčiai, pietūs ir vakarienė, gido paslaugos, nacionalinės kultūros pristatymas.

Sodyba „Zadvinje“
Zadvinjės k., +375 2122 05139,+375 2965 07246
Apgyvendinimas, maitinimas, žvejyba, medžioklė, miško gėrybių rinkimas, organizuojami išeiginių dienų turai, galima mokytis pinti iš vytelių, yra įkurtas muziejus.

Sodyba „Jaskovo“
Jaskovo k., +375 212 290646 , +375 29 59 72 966
Apgyvendinimas, maitinimas, rusiška pirtis, žvejyba, miško gėrybių rinkimas.

Sodyba „Čistije kliuči“
Komunarkos k., +375 212 290736, +375 2971 62584
Apgyvendinimas, maitinimas, rusiška pirtis, žvejyba, miško gėrybių rinkimas.

Sodyba „Izbuška“
Šmiriovo g., Zadubrovjės k., +375 2962 45493
Apgyvendinimas, maitinimas, rusiška pirtis, žvejyba, miško gėrybių rinkimas.

Nikolajaus Kliujevo sodyba
Gorodnianskij Moch k., tel. +375 2971 06997
Apgyvendinimas, maitinimas, rusiška pirtis, žvejyba, miško gėrybių rinkimas.

Sodyba „Aleksandrina“
Oziornaja g. 1, Lipovcų k., +375 2931 75212, +375 2971 08854
Apgyvendinimas, maitinimas, rusiška pirtis, žvejyba, miško gėrybių rinkimas.

Aleksejaus Večernego sodyba
Nikiforovskogo g. 1, Vimno k., +375 2122 99417, +375 2918 67281
Apgyvendinimas, maitinimas, rusiška pirtis, žvejyba, miško gėrybių rinkimas.

Poilsio bazė „Pooziorje“
Bazė: Kanašų k., Gorodokskio rajonas, +375 2123 70253, info@poozerie.com, www.poozerie.com
Apgyvendinimas, medžioklė, žvejyba, aktyvus poilsis.

Sveikatos turizmas

Vitebsko sporto rūmai
Stroitelių pr. 23, Vitebskas, +375 2122 18806

Valstybinė įmonė „Vitebsko centrinis sporto kompleksas“
Liudnikovo pr. 12, Vitebskas, +375 2122 48920

Valstybinė įmonė „Fizinės kultūros ir sporto klubas „Urožaj“
Smetaniko g. 16A, agromiestelis Novka, +375 2122 03233, +375 2971 25729, fsk-urozhay@mail.ru
Darbo laikas: I-V 8:00-17:00

Sanatorija „Letci“
Malije Letci k., +375 2122 97243, +375 2122 9724, letzy@vitebsk.by

Sanatorija „Železnodorožnik“
Malije Letci k., +375 2123 79255, letsy@vtb.rw.by

																								Zarasai
																							Visaginas	25
																						Vilnius	150	144
																					Verchnedvinskas	280	155	131
																				Vitebskas	170	361	325	300
																			Utena	351	181	95	70	49
																		Ryga	216	493	324	293	274	232
																	Rėzeknė	242	166	309	138	262	139	115
																Rosonai	201	386	243	313	67	310	218	193
															Preiliai	182	53	203	130	290	121	227	105	80
														Polockas	191	55	209	398	258	100	69	255	187	202
													Pastavai	145	178	199	215	321	115	246	159	130	115	129
												Novopolockas	150	11	182	62	201	386	242	111	61	258	217	193
											Molėtai	261	111	255	166	276	201	262	35	357	215	65	95	85
										Miorai	229	80	124	86	157	97	176	314	159	185	32	256	135	110
									Minskas	236	253	234	174	225	347	279	384	479	284	274	262	181	270	284
								Ludza	405	198	226	225	235	233	82	245	30	267	192	352	164	288	166	142
							Lyvanai	118	351	149	171	227	184	229	36	222	89	167	137	331	162	233	110	87
						Lepelis	297	303	160	151	255	80	164	72	260	125	279	464	259	112	139	281	260	271
					Kraslava	201	97	98	309	54	154	123	142	132	59	122	87	268	119	231	68	216	92	69
				Ignalina	127	218	144	199	224	166	56	218	73	223	137	248	173	267	50	320	192	118	40	55
			Glubokas	137	126	99	184	241	167	71	174	89	63	83	186	137	216	390	177	184	97	202	150	174
		Daugpilis	119	83	44	233	61	118	285	83	110	170	119	177	55	170	93	229	76	268	111	172	49	26
	Braslavas	47	77	75	64	192	107	161	249	45	130	120	82	128	100	143	137	273	119	227	76	224	93	69
Balvai	215	173	293	263	167	357	178	85	457	255	293	280	292	288	133	280	78	220	257	387	220	345	240	208
Anykščiai	285	155	116	216	89	159	298	158	232	294	198	45	280	155	289	170	297	205	212	40	387	220	111	110	90

Šį projektą remia Europos Sąjunga
This project is funded by the European Union

Šis leidinys buvo paruoštas Europos kaimynystės ir partnerystės priemonės Latvijos, Lietuvos ir Baltarusijos bendradarbiavimo per sieną programos projektui Nr. LLB-1-098 „Turizmo gebėjimų vystymo stiprinimas Latgalos-Utenos-Vitebsko regionų bendradarbiavime".

Europos kaimynystės ir partnerystės priemonės Latvijos, Lietuvos ir Baltarusijos bendradarbiavimo per sieną programa 2007-2013 m. periodu pakeičia Baltijos jūros regiono INTERREG IIIB kaimynystės programos Pietų prioriteto IIIA programą. Programos bendras strateginis tikslas yra stiprinti Latvijos, Lietuvos ir Baltarusijos pasienio regiono teritorinę sanglaudą, užtikrinti aukšto lygio aplinkos apsaugą, kelti ekonominę ir socialinę gerovę bei skatinti tarpkultūrinį dialogą ir kultūrinę įvairovę. Programoje dalyvauja Latvijos Latgalos regionas, Lietuvos Panevėžio, Utenos, Vilniaus, Alytaus ir Kauno apskritys ir Baltarusijos Vitebsko, Mogiliovo, Minsko ir Gardino sritys.
Programos bendroji valdymo institucija yra Lietuvos Respublikos vidaus reikalų ministerija. Programos interneto svetainė: www.enpi-cbc.eu.
Europos Sąjungą sudaro 27 valstybės narės, nusprendusios laipsniškai sujungti žinias, išteklius ir ateitį. Per 50 metų plėtros valstybės narės sukūrė stabilumo, demokratijos ir tvarios plėtros erdvę, be to, išsaugojo kultūrų įvairovę, toleranciją ir asmens laisves.

Europos Sąjunga siekia dalintis šiais pasiekimais ir jų verte su šalimis ir gyventojais už jos ribų.

Bendras projekto biudžetas yra 1 789 387 eurai. Iš šios sumos 90% - 1 610 448,30 euro (5 560 555,89 lito) yra finansuojama iš Europos Sąjungos.

Už pateiktą informaciją yra visiškai atsakingas Latgalos planavimo regionas ir ši informacija jokiu būdu negali būti naudojama Europos Sąjungos nuomonei reikšti.

Už pagalbą ruošiant leidinį Latgalos planavimo regionas dėkoja projekto partneriams, savivaldybių ir vykdomųjų komitetų administracijoms bei turizmo informacijos centrų specialistams.

Leidinyje naudoti Latgalos planavimo regiono, Latgalos regiono plėtros agentūros, turizmo informacijos centrų, Gražutės ir Sartų regioninių parkų, Zarasų rajono savivaldybės, Antalieptės seniūnijos fotoarchyvai bei fotografų R. Lelecko, A. Navicko, V. Ščerbakovo, S. Mažiulio, V. Eidėjaus, T. Tumalovičiaus, V. Kukonenkos, N. Ribokaitės, A. Stausko, G. J. Punio, A. Samuilovo, D. Buičenkos, J. Vidmanto, J. Danausko nuotraukos.

Leidinį išleido leidykla "Latgales Druka"